



ประกาศผู้อำนวยการการเลือกตั้งประจำจังหวัดบึงกาฬ
เรื่อง รูปแบบการแบ่งเขตเลือกตั้งสมาชิกสภาผู้แทนราษฎรแบบแบ่งเขตเลือกตั้ง
ของจังหวัดบึงกาฬ

ตามที่ผู้อำนวยการการเลือกตั้งประจำจังหวัดบึงกาฬ ได้ประกาศเรื่อง รับฟังความคิดเห็นการแบ่งเขตเลือกตั้งสมาชิกสภาผู้แทนราษฎรจังหวัดบึงกาฬ ลงวันที่ ๒ กุมภาพันธ์ ๒๕๖๖ โดยได้ประกาศรูปแบบการแบ่งเขตเลือกตั้งสมาชิกสภาผู้แทนราษฎรจังหวัดบึงกาฬ จำนวน ๕ รูปแบบ เพื่อรับฟังความคิดเห็นของพรรคการเมืองและประชาชนในจังหวัดบึงกาฬ ระหว่างวันที่ ๔ กุมภาพันธ์ ๒๕๖๖ ถึงวันที่ ๑๓ กุมภาพันธ์ ๒๕๖๖ นั้น

เนื่องจากศาลรัฐธรรมนูญได้มีคำวินิจฉัย เรื่องพิจารณาที่ ๗/๒๕๖๖ เมื่อวันที่ ๓ มีนาคม ๒๕๖๖ เกี่ยวกับการกำหนดจำนวนสมาชิกสภาผู้แทนราษฎรแบบแบ่งเขตเลือกตั้งของแต่ละจังหวัดจะพึงมี ตามรัฐธรรมนูญแห่งราชอาณาจักรไทย พุทธศักราช ๒๕๖๐ แก้ไขเพิ่มเติม (ฉบับที่ ๑) พุทธศักราช ๒๕๖๔ มาตรา ๘๖ (๑) ที่กำหนดให้ใช้จำนวนราษฎรทั้งประเทศตามหลักฐานการทะเบียนราษฎรที่ประกาศในที่สุดท้ายก่อนปีที่มีการเลือกตั้ง โดยวินิจฉัยคำว่า “ราษฎร” ไม่หมายรวมถึงผู้ไม่ได้สัญชาติไทย และคณะกรรมการการเลือกตั้งได้มีประกาศคณะกรรมการการเลือกตั้ง เรื่อง จำนวนสมาชิกสภาผู้แทนราษฎรแบบแบ่งเขตเลือกตั้งและเขตเลือกตั้งของแต่ละจังหวัดจะพึงมี ลงวันที่ ๓ มีนาคม ๒๕๖๖ ซึ่งได้ประกาศให้จังหวัดบึงกาฬมีจำนวนสมาชิกสภาผู้แทนราษฎร จำนวน ๓ คน และมีจำนวนเขตเลือกตั้ง ๓ เขต

อาศัยอำนาจตามความในข้อ ๔๓ ของระเบียบคณะกรรมการการเลือกตั้ง ว่าด้วยการเลือกตั้งสมาชิกสภาผู้แทนราษฎร พ.ศ. ๒๕๖๖ จึงประกาศรูปแบบการแบ่งเขตเลือกตั้งสมาชิกสภาผู้แทนราษฎรแบบแบ่งเขตเลือกตั้ง จังหวัดบึงกาฬ เพื่อรับฟังความคิดเห็นของพรรคการเมืองและประชาชนในจังหวัดบึงกาฬ ดังต่อไปนี้

๑. รูปแบบการแบ่งเขตเลือกตั้งสมาชิกสภาผู้แทนราษฎรแบบแบ่งเขตเลือกตั้ง จังหวัดบึงกาฬ จำนวน ๔ รูปแบบ ตามเอกสารและแผนที่แนบท้ายประกาศฉบับนี้

๒. พรรคการเมืองพรรคใดหรือประชาชนผู้ใด มีข้อคิดเห็นหรือข้อเสนอแนะเกี่ยวกับรูปแบบการแบ่งเขตเลือกตั้งสมาชิกสภาผู้แทนราษฎรแบบแบ่งเขตเลือกตั้ง จังหวัดบึงกาฬ ให้แสดงความคิดเห็นหรือข้อเสนอแนะต่อผู้อำนวยการการเลือกตั้งประจำจังหวัดบึงกาฬ ภายในระยะเวลา ๑๐ วัน นับแต่วันปิดประกาศ (ภายในวันที่ ๑๓ มีนาคม ๒๕๖๖) โดยจัดส่งความคิดเห็นหรือข้อเสนอแนะเป็นหนังสือไปยังสำนักงานคณะกรรมการการเลือกตั้งประจำจังหวัดบึงกาฬ เลขที่ ๒๕๑ - ๒๕๑/๑ ถนนรักสงบ ตำบลวิศิษฐ์ อำเภอเมืองบึงกาฬ จังหวัดบึงกาฬ ๓๘๐๐๐ หรือทางโทรสารหมายเลข๐-๔๒๔๙-๑๙๓๒ หรือทางไปรษณีย์อิเล็กทรอนิกส์ E-mail: bungkan@ect.go.th

๓. ในกรณีพรรคการเมือง หน่วยงานของรัฐ หรือบุคคลใด ต้องการรูปแบบการแบ่งเขตเลือกตั้งที่ปิดประกาศไว้ ให้ขอคัดสำเนาจากสำนักงานคณะกรรมการการเลือกตั้งประจำจังหวัดบึงกาฬ โดยเสียค่าใช้จ่ายเองตามวิธีการที่สำนักงานคณะกรรมการการเลือกตั้งประจำจังหวัดบึงกาฬ กำหนด หรือสามารถดาวน์โหลดได้ที่เว็บไซต์ <https://www.ect.go.th/Bungkan>

/๔.รูปแบบการ...

๔. รูปแบบการแบ่งเขตเลือกตั้งตามข้อ ๑ ปิดประกาศไว้ ณ สำนักงานคณะกรรมการการเลือกตั้งประจำจังหวัดบึงกาฬ ศาลากลางจังหวัดบึงกาฬ ที่ว่าการอำเภอทุกอำเภอ ที่ทำการองค์การบริหารส่วนจังหวัดบึงกาฬ สำนักงานเทศบาลเมืองบึงกาฬ และสำนักงานเทศบาลตำบลทุกแห่งในจังหวัดบึงกาฬ หรือที่ทำการองค์การบริหารส่วนตำบล และเผยแพร่ผ่านเว็บไซต์ <https://www.ect.go.th/Buengkan>

จึงประกาศให้ทราบโดยทั่วกัน

ประกาศ ณ วันที่ ๓ มีนาคม พ.ศ. ๒๕๖๖



(นายไพรัตน์ คัญทักษ์)

ผู้อำนวยการการเลือกตั้งประจำจังหวัดบึงกาฬ

รูปแบบการแบ่งเขตเลือกตั้งสมาชิกสภาผู้แทนราษฎร
จังหวัดบึงกาฬ

ข้อมูลราษฎรจังหวัดบึงกาฬ (เฉพาะผู้มีสัญชาติไทย) ณ วันที่ ๓๑ ธันวาคม ๒๕๖๕
จำนวนราษฎรทั้งสิ้น ๕๒๐,๘๗๐ คน ค่าเฉลี่ยราษฎรต่อ ๑ เขต จำนวน ๑๔๐,๒๑๗ คน

เขตเลือกตั้งที่	ท้องที่ประกอบเป็นเขตเลือกตั้ง	จำนวนราษฎร (คน)	ผลต่าง ค่าเฉลี่ยกลาง	ผลต่าง คิดเป็นร้อยละ	หมายเหตุ
๑	๑. อำเภอเมืองบึงกาฬ	๙๒,๖๒๓	- ๒,๐๘๒	- ๑.๔๘	
	๒. อำเภอศรีวิไล	๓๙,๕๖๙			
	๓. อำเภอพรเจริญ เฉพาะ ตำบลป่าแฝก	๖,๐๑๖			
	รวม	๑๓๘,๒๐๘			
๒	๑. อำเภอเซกา	๘๖,๗๓๒	- ๑,๙๕๘	- ๑.๔๐	
	๒. อำเภอบึงโขงหลง	๓๗,๖๕๑			
	๓. อำเภอบุงคล้า	๑๓,๙๕๙			
	รวม	๑๓๘,๓๔๒			
๓	๑. อำเภอโซ่พิสัย	๗๑,๕๑๘	๔,๐๔๐	๒.๘๘	
	๒. อำเภอปากคาด	๓๔,๖๙๕			
	๓. อำเภอพรเจริญ ยกเว้น ตำบลป่าแฝก	๓๘,๑๑๗			
	รวม	๑๔๔,๓๓๐			
รวมจำนวนราษฎรทั้งสิ้น (คน)		๕๒๐,๘๗๐			

เหตุผลประกอบการแบ่งเขต

- ข้อดี** ๑. พื้นที่แต่ละเขตเลือกตั้งติดต่อกัน การติดต่อสื่อสารและการคมนาคมสะดวก
 ๒. กำหนดให้อำเภอที่มีจำนวนราษฎรมากที่สุด ๓ ลำดับแรก เป็นจุดศูนย์กลางของแต่ละเขต ได้แก่ อำเภอเมืองบึงกาฬ อยู่เขตเลือกตั้งที่ ๑ อำเภอเซกา อยู่เขตเลือกตั้งที่ ๒ และอำเภอโซ่พิสัย อยู่เขตเลือกตั้งที่ ๓ ถือว่าเป็นไปตามหลักเกณฑ์ที่กำหนดให้คำนึงถึงอำเภอที่มีจำนวนราษฎรมากที่สุดเป็นหลัก
 ๓. ผลต่างของจำนวนราษฎรระหว่างเขตเลือกตั้งเป็นไปตามที่กฎหมายและประกาศคณะกรรมการการเลือกตั้งกำหนด
 ๔. ประชาชนและผู้สมัครรับเลือกตั้งเข้าใจง่ายและไม่สับสน เพราะโดยส่วนใหญ่ยกพื้นที่ทั้งอำเภออยู่ในเขตเลือกตั้งเดียวกัน ยกเว้น อำเภอพรเจริญ
 ๕. การบริหารจัดการเลือกตั้งไม่ว่าการกำหนดหน่วยเลือกตั้ง การจัดทำบัญชีรายชื่อผู้มีสิทธิเลือกตั้ง การแต่งตั้งเจ้าพนักงานผู้ดำเนินการเลือกตั้งประจำหน่วยเลือกตั้งง่ายและไม่เกิดความสับสน ยกเว้น อำเภอพรเจริญ

- ข้อเสีย** ๑. แบ่งพื้นที่อำเภอพรเจริญออกเป็น ๒ เขตเลือกตั้ง อาจทำให้ประชาชนของอำเภอพรเจริญสับสน ราษฎรของตำบลป่าแฝกอาจมองว่าตนเป็นกลุ่มคนเป็นเสียงส่วนน้อยในเขตเลือกตั้ง อาจไม่ได้รับความสนใจหรือไม่สำคัญจากผู้ได้รับเลือกตั้งเป็นสมาชิกสภาผู้แทนราษฎร
 ๒. การบริหารจัดการเลือกตั้งไม่ว่าการกำหนดหน่วยเลือกตั้ง การจัดทำบัญชีรายชื่อผู้มีสิทธิเลือกตั้ง การแต่งตั้งเจ้าพนักงานผู้ดำเนินการเลือกตั้งประจำหน่วยเลือกตั้งในเขตอำเภอพรเจริญอาจเกิดความสับสน ผู้ปฏิบัติงานเลือกตั้งต้องใช้ความละเอียด รอบคอบ และเพิ่มความระมัดระวังมากกว่าปกติ



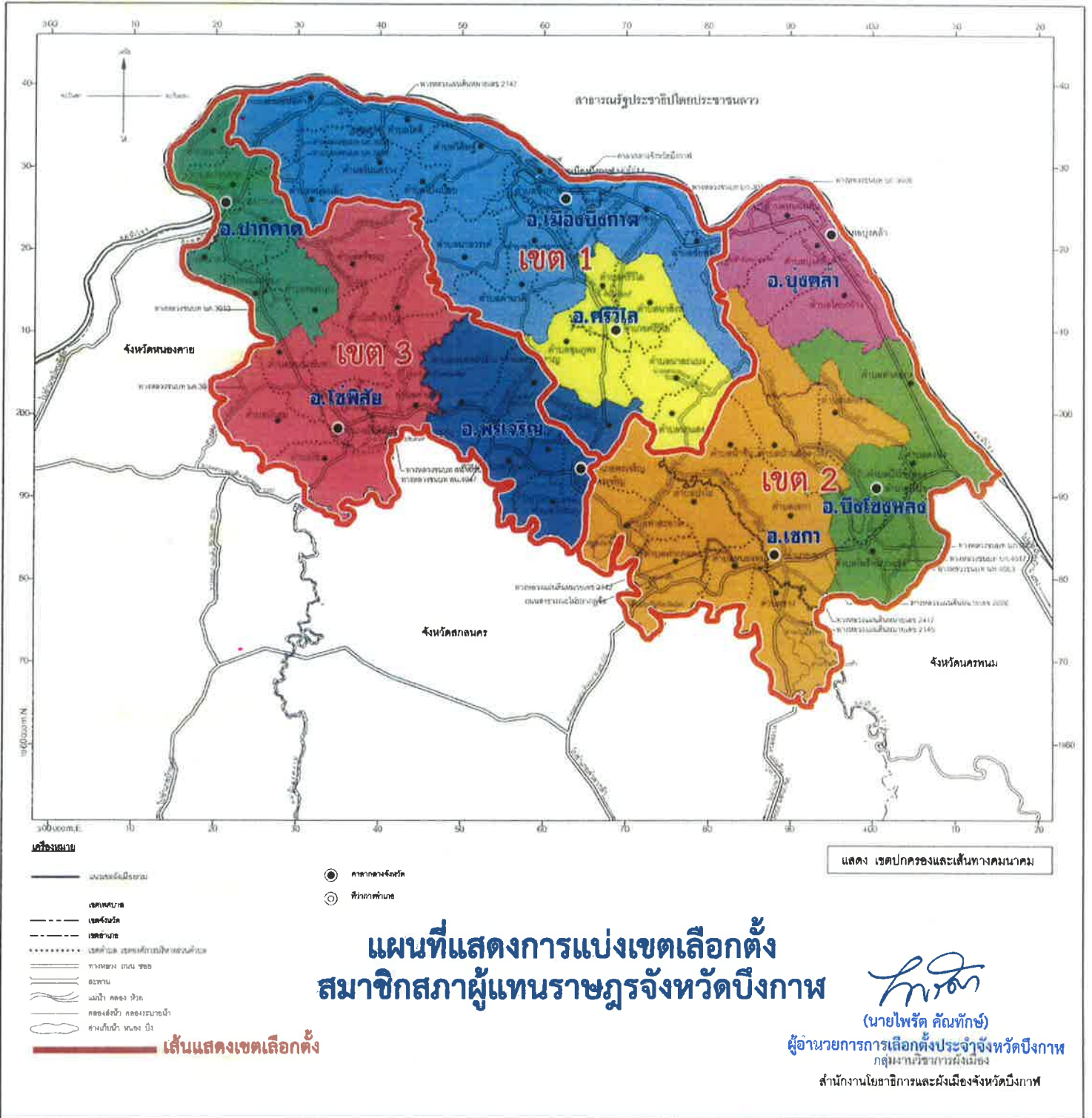
(นายไพรัตน์ คณัทภักษ์)

ผู้อำนวยการการเลือกตั้งประจำจังหวัดบึงกาฬ

แผนที่จังหวัดบึงกาฬ

มาตราส่วน 1 : 250,000

รูปแบบที่ ก



รูปแบบการแบ่งเขตเลือกตั้งสมาชิกสภาผู้แทนราษฎร
จังหวัดบึงกาฬ

ข้อมูลราษฎรจังหวัดบึงกาฬ (เฉพาะผู้มีสัญชาติไทย) ณ วันที่ ๓๑ ธันวาคม ๒๕๖๕
จำนวนราษฎรทั้งสิ้น ๔๒๐,๘๗๐ คน ค่าเฉลี่ยราษฎรต่อ ๑ เขต จำนวน ๑๔๐,๒๙๐ คน

เขตเลือกตั้งที่	ท้องที่ประกอบเป็นเขตเลือกตั้ง	จำนวนราษฎร (คน)	ผลต่าง ค่าเฉลี่ยกลาง	ผลต่าง คิดเป็นร้อยละ	หมายเหตุ
๑	๑. อำเภอเมืองบึงกาฬ	๙๒,๖๒๓	- ๗๐	- ๐.๐๕	
	๒. อำเภอปากคาด	๓๔,๖๙๕			
	๓. อำเภอโซ่พิสัย เฉพาะ ตำบลศรีชมภู	๑๒,๙๐๒			
	รวม	๑๔๐,๒๒๐			
๒	๑. อำเภอเซกา	๘๖,๗๓๒	- ๑,๙๕๘	- ๑.๔๐	
	๒. อำเภอบึงโขงหลง	๓๗,๖๕๑			
	๓. อำเภอหนองค้ำ	๑๓,๙๔๙			
	รวม	๑๓๘,๓๓๒			
๓	๑. อำเภอพรเจริญ	๔๔,๑๓๓	๒,๐๒๘	๑.๔๕	
	๒. อำเภอศรีวิไล	๓๙,๕๖๙			
	๓. อำเภอโซ่พิสัย ยกเว้น ตำบลศรีชมภู	๕๘,๖๑๖			
	รวม	๑๔๒,๓๑๘			
รวมจำนวนราษฎรทั้งสิ้น (คน)		๔๒๐,๘๗๐			

เหตุผลประกอบการแบ่งเขต

ข้อดี ๑. พื้นที่แต่ละเขตเลือกตั้งติดต่อกัน การติดต่อสื่อสารและการคมนาคมสะดวก

๒. ผลต่างของจำนวนราษฎรระหว่างเขตเลือกตั้งเป็นไปตามที่กฎหมายและประกาศคณะกรรมการการเลือกตั้งกำหนด

๓. ประชาชนและผู้สมัครรับเลือกตั้งเข้าใจง่ายและไม่สับสน เพราะโดยส่วนใหญ่ยกพื้นที่ทั้งอำเภออยู่ในเขตเลือกตั้งเดียวกัน ยกเว้น อำเภอโซ่พิสัย

๔. การบริหารจัดการเลือกตั้งไม่ว่าการกำหนดหน่วยเลือกตั้ง การจัดทำบัญชีรายชื่อผู้มีสิทธิเลือกตั้ง การแต่งตั้งเจ้าพนักงานผู้ดำเนินการเลือกตั้งประจำหน่วยเลือกตั้งง่ายและไม่เกิดความสับสน ยกเว้นอำเภอโซ่พิสัย

ข้อเสีย ๑. แบ่งพื้นที่อำเภอโซ่พิสัยออกเป็น ๒ เขต อาจทำให้ประชาชนของอำเภอโซ่พิสัยสับสน ราษฎรตำบลศรีชมภูอาจมองว่าตนเป็นกลุ่มคนเป็นเสียงส่วนน้อยในเขตเลือกตั้ง อาจไม่ได้รับความสนใจหรือไม่ความสำคัญจากผู้ได้รับเลือกตั้งเป็นสมาชิกสภาผู้แทนราษฎร

๒. การบริหารจัดการเลือกตั้งไม่ว่าการกำหนดหน่วยเลือกตั้ง การจัดทำบัญชีรายชื่อผู้มีสิทธิเลือกตั้ง การแต่งตั้งเจ้าพนักงานผู้ดำเนินการเลือกตั้งประจำหน่วยเลือกตั้งในเขตอำเภอโซ่พิสัยอาจเกิดความสับสน ผู้ปฏิบัติงานเลือกตั้งต้องใช้ความละเอียด รอบคอบ และเพิ่มความระมัดระวังมากกว่าปกติ



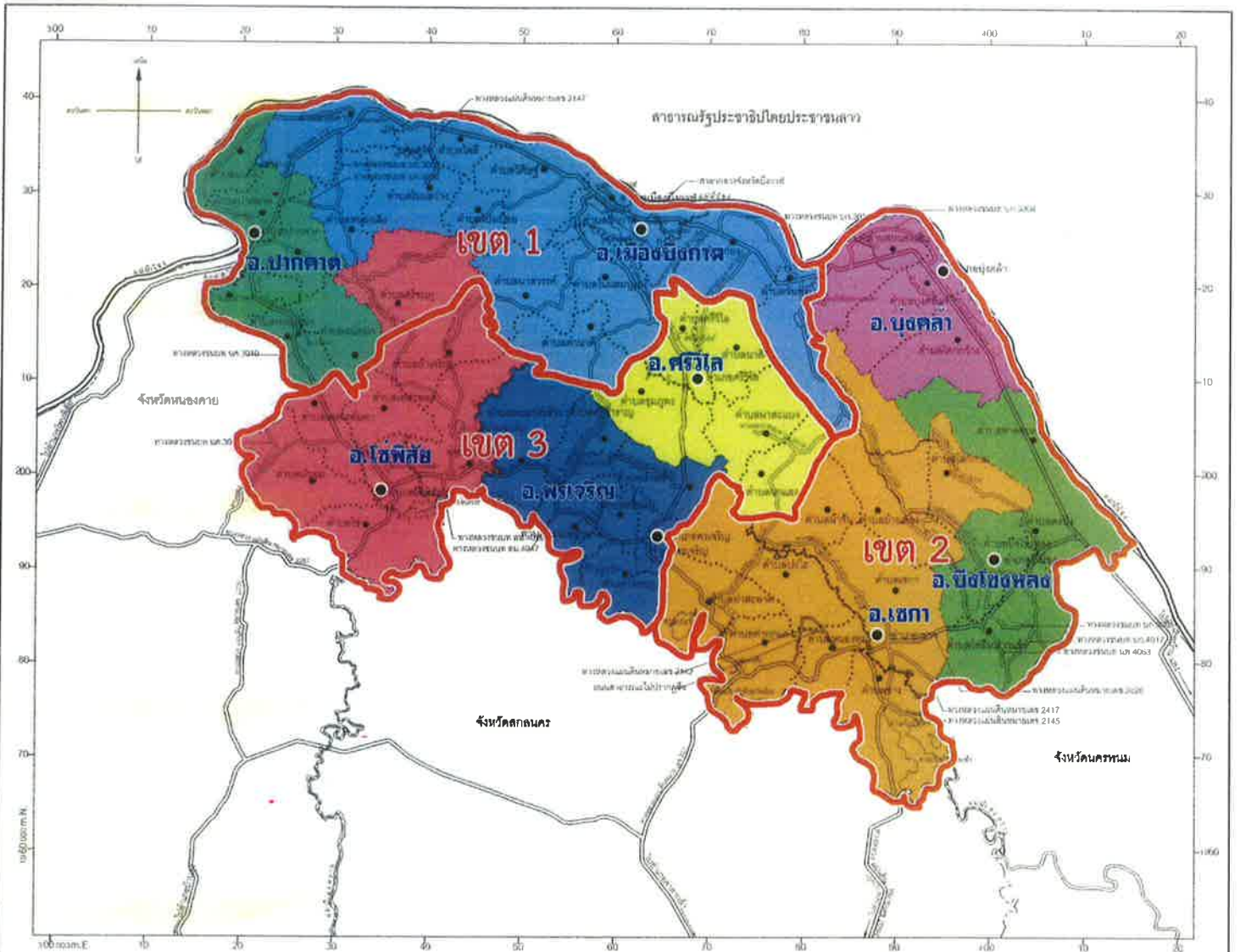
(นายไพรัตน์ คัมภักษ์)

ผู้อำนวยการการเลือกตั้งประจำจังหวัดบึงกาฬ

แผนที่จังหวัดบึงกาฬ

มาตราส่วน 1 : 250,000

รูปแบบที่ ข



- เครื่องหมาย**
- แผนที่เดิม
 - เขตตำบล
 - เขตจังหวัด
 - เขตอำเภอ
 - เขตตำบล เขตอำเภอหรือจังหวัด
 - ทางหลวง หมาย เลข
 - สถานี
 - แม่น้ำ คลอง บึง
 - คลองเสฉวี คลองเขื่อนน้ำ
 - สถานีรถไฟ ทางรถไฟ
 - เส้นแสดงเขตเลือกตั้ง**

**แผนที่แสดงการแบ่งเขตเลือกตั้ง
สมาชิกสภาผู้แทนราษฎรจังหวัดบึงกาฬ**

(นายไพรัตน์ คัดมัทย์)
ผู้อำนวยการการเลือกตั้งประจำจังหวัดบึงกาฬ
กลุ่มงานวิชาการผังเมือง
สำนักงานโยธาธิการและผังเมืองจังหวัดบึงกาฬ

แสดง เขตปกครองและเส้นทางคมนาคม

รูปแบบการแบ่งเขตเลือกตั้งสมาชิกสภาผู้แทนราษฎร
จังหวัดบึงกาฬ

ข้อมูลราษฎรจังหวัดบึงกาฬ (เฉพาะผู้มีสัญชาติไทย) ณ วันที่ ๓๑ ธันวาคม ๒๕๖๕
จำนวนราษฎรทั้งสิ้น ๕๒๐,๘๗๐ คน ค่าเฉลี่ยราษฎรต่อ ๑ เขต จำนวน ๑๔๐,๒๙๐ คน

เขตเลือกตั้งที่	ท้องที่ประกอบเป็นเขตเลือกตั้ง	จำนวนราษฎร (คน)	ผลต่าง ค่าเฉลี่ยกลาง	ผลต่าง คิดเป็นร้อยละ	หมายเหตุ
๑	๑. อำเภอเมืองบึงกาฬ	๙๒,๖๒๓			
	๒. อำเภอปากคาด	๓๔,๖๙๕			
	๓. อำเภอบุ่งคล้า	๑๓,๙๕๙	๙๗๗	๐.๗๐	
	รวม	๑๔๑,๒๖๗			
๒	๑. อำเภอเซกา	๘๖,๗๓๒			
	๒. อำเภอบึงโขงหลง	๓๗,๖๕๑			
	๓. อำเภอศรีวิไล เฉพาะ ตำบลนาแสง และตำบลนาสะแบง	๑๔,๓๘๔	- ๑,๕๒๓	- ๑.๐๙	
	รวม	๑๓๘,๗๖๗			
๓	๑. อำเภอโซ่พิสัย	๗๑,๕๑๘			
	๒. อำเภอพรเจริญ	๔๔,๑๓๓			
	๓. อำเภอศรีวิไล ยกเว้น ตำบลนาแสง และตำบลนาสะแบง	๒๕,๑๘๕	๕๔๖	๐.๓๙	
	รวม	๑๔๐,๘๓๖			
รวมจำนวนราษฎรทั้งสิ้น (คน)		๕๒๐,๘๗๐			

เหตุผลประกอบการแบ่งเขต

- ข้อดี** ๑. พื้นที่แต่ละเขตเลือกตั้งติดต่อกัน การติดต่อสื่อสารและการคมนาคมสะดวก
๒. กำหนดให้อำเภอที่มีจำนวนราษฎรมากที่สุด ๓ ลำดับแรก เป็นจุดศูนย์กลางของแต่ละเขต ได้แก่ อำเภอเมืองบึงกาฬ อยู่เขตเลือกตั้งที่ ๑ อำเภอเซกา อยู่เขตเลือกตั้งที่ ๒ และอำเภอโซ่พิสัย อยู่เขตเลือกตั้งที่ ๓ ถือว่าเป็นไปตามหลักเกณฑ์ที่กำหนดให้คำนึงถึงอำเภอที่มีจำนวนราษฎรมากที่สุดเป็นหลัก
๓. ผลต่างของจำนวนราษฎรระหว่างเขตเลือกตั้งเป็นไปตามที่กฎหมายและประกาศคณะกรรมการการเลือกตั้งกำหนด
๔. เขตเลือกตั้งที่ ๑ และเขตเลือกตั้งที่ ๒ เป็นเขตเลือกตั้งเดิมในการจัดการเลือกตั้ง ส.ส. เมื่อปี พ.ศ. ๒๕๖๒ โดยได้แบ่งพื้นที่บางส่วนของเขตเลือกตั้งที่ ๑ และที่ ๒ เดิมมาเป็นเขตเลือกตั้งที่ ๓ ซึ่งเป็นไปตามหลักเกณฑ์การเคยอยู่ในเขตเลือกตั้งเดียวกัน

- ข้อเสีย** ๑. แบ่งพื้นที่อำเภอศรีวิไลออกเป็น ๒ เขตเลือกตั้ง อาจทำให้ผู้สมัครรับเลือกตั้งและประชาชนของอำเภอศรีวิไลเกิดความสับสน การบริหารงานเลือกตั้งต้องใช้ความละเอียด รอบคอบ และเพิ่มความระมัดระวังมากกว่าปกติ
๒. การคมนาคมในเขตเลือกตั้งที่ ๑ จากตำบลโคกกวาง อำเภอบุ่งคล้า ไปยังตำบลสมสนุก อำเภอปากคาด ระยะทางมากกว่า ๑๒๐ ก.ม. แม้การคมนาคมจะสะดวกแต่ระยะทางไกล อาจต้องใช้เวลาและมีค่าใช้จ่ายในการเดินทางมากกว่าเขตเลือกตั้งอื่น



(นายไพรัตน์ คณิตักษ์)

ผู้อำนวยการการเลือกตั้งประจำจังหวัดบึงกาฬ

รูปแบบการแบ่งเขตเลือกตั้งสมาชิกสภาผู้แทนราษฎร
จังหวัดบึงกาฬ

ข้อมูลราษฎรจังหวัดบึงกาฬ (เฉพาะผู้มีสัญชาติไทย) ณ วันที่ ๓๑ ธันวาคม ๒๕๖๕

จำนวนราษฎรทั้งสิ้น ๔๒๐,๘๗๐ คน ค่าเฉลี่ยราษฎรต่อ ๑ เขต จำนวน ๑๔๐,๒๙๐ คน

เขตเลือกตั้งที่	ท้องที่ประกอบเป็นเขตเลือกตั้ง	จำนวนราษฎร (คน)	ผลต่าง ค่าเฉลี่ยกลาง	ผลต่างคิด เป็นร้อยละ	หมายเหตุ
๑	๑. อำเภอเมืองบึงกาฬ	๙๒,๖๒๓	- ๘,๐๙๘	- ๕.๗๗	
	๒. อำเภอศรีวิไล	๓๙,๕๖๙			
	รวม	๑๓๒,๑๙๒			
๒	๑. อำเภอเซกา	๘๖,๗๓๒	- ๑,๙๕๘	- ๑.๔๐	
	๒. อำเภอบึงโขงหลง	๓๗,๖๕๑			
	๓. อำเภอบุ่งคล้า	๑๓,๙๔๙			
	รวม	๑๓๘,๓๓๒			
๓	๑. อำเภอโซ่พิสัย	๗๑,๕๑๘	๑๐,๐๕๖	๗.๑๗	
	๒. อำเภอพรเจริญ	๔๔,๑๓๓			
	๓. อำเภอปากคาด	๓๔,๖๙๕			
	รวม	๑๕๐,๓๔๖			
รวมจำนวนราษฎรทั้งสิ้น (คน)		๔๒๐,๘๗๐			

เหตุผลประกอบการแบ่งเขต

ข้อดี ๑. พื้นที่แต่ละเขตเลือกตั้งติดต่อกัน การติดต่อสื่อสารและการคมนาคมสะดวก

๒. การยกทั้งอำเภออยู่ในเขตเลือกตั้งเดียวกันทำให้ผู้สมัครไม่สับสน วางแผนและดำเนินการหาเสียงได้สะดวก


๓. กำหนดให้อำเภอที่มีจำนวนราษฎรมากที่สุด ๓ ลำดับแรก เป็นจุดศูนย์กลางของแต่ละเขต ได้แก่ อำเภอเมืองบึงกาฬ อยู่เขตเลือกตั้งที่ ๑ อำเภอเซกา อยู่เขตเลือกตั้งที่ ๒ และอำเภอโซ่พิสัย อยู่เขตเลือกตั้งที่ ๓ ถือว่าเป็นไปตามหลักเกณฑ์กำหนดให้คำนึงถึงอำเภอที่มีจำนวนราษฎรมากที่สุดเป็นหลัก

๔. ราษฎร เข้าใจง่าย ไม่สับสน และมีความรู้สึกผูกพันกันทั้งอำเภอที่อยู่ในเขตเลือกตั้งเดียวกัน

๕. การยกทั้งอำเภออยู่ในเขตเลือกตั้งเดียวกันทำให้การบริหารจัดการเลือกตั้งไม่ว่าการกำหนดหน่วยเลือกตั้ง การกำหนดที่เลือกตั้งกลางในเขตและนอกเขตเลือกตั้ง การจัดทำบัญชีรายชื่อผู้มีสิทธิเลือกตั้ง การแจ้งรายชื่อผู้มีสิทธิเลือกตั้งไปยังเจ้าบ้าน การประชาสัมพันธ์การเลือกตั้ง การแต่งตั้งเจ้าพนักงานผู้ดำเนินการเลือกตั้ง ประจำหน่วยเลือกตั้งเป็นไปโดยง่าย ไม่เกิดความสับสน

๖. การแบ่งตำบลของอำเภอออกไปอยู่คนละเขตเลือกตั้งอาจทำให้ผู้สมัคร ผู้ปฏิบัติงานเลือกตั้ง และราษฎรสับสน ราษฎรตำบลที่ถูกแยกออกไปอาจมองว่าตนเองเป็นกลุ่มคนเสียงส่วนน้อยในเขตเลือกตั้ง มีวัฒนธรรม ประเพณี และภูมิหลังที่แตกต่างจากอำเภออื่นที่อยู่ในเขตเลือกตั้งเดียวกัน ราษฎรอาจมีความกังวลว่าจะไม่ได้รับความสนใจหรือให้ความสำคัญจากผู้รับเลือกตั้ง จนเป็นเหตุทำให้เกิดการคัดค้านการแบ่งเขตทั้งในและนอกระบบ เช่น การยื่นหนังสือร้องคัดค้าน การชุมนุมประท้วง ดังที่ปรากฏเห็นเป็นข่าวตามสื่อต่าง ๆ

ข้อเสีย ความต่างของจำนวนราษฎรระหว่างเขตเลือกตั้งที่มากที่สุดและน้อยที่สุดเกินกว่าร้อยละ ๑๐



(นายไพรัตน์ คัมภักษ์)

ผู้อำนวยการการเลือกตั้งประจำจังหวัดบึงกาฬ

แผนที่จังหวัดบึงกาฬ

มาตราส่วน 1 : 250,000

รูปแบบที่ ๑

