



ประกาศผู้อำนวยการการเลือกตั้งประจำจังหวัดกาฬสินธุ์
เรื่อง รูปแบบการแบ่งเขตเลือกตั้งสมาชิกสภาผู้แทนราษฎรแบบแบ่งเขตเลือกตั้ง
ของจังหวัดกาฬสินธุ์

ด้วยคณะกรรมการการเลือกตั้งได้มีประกาศคณะกรรมการการเลือกตั้ง เรื่อง จำนวนสมาชิกสภาผู้แทนราษฎรแบบแบ่งเขตเลือกตั้งและเขตเลือกตั้งของแต่ละจังหวัดจะมี ประกาศ ณ วันที่ ๓ มีนาคม ๒๕๖๖

อาศัยอำนาจตามความในข้อ ๔๓ ของระเบียบคณะกรรมการการเลือกตั้งว่าด้วยการเลือกตั้งสมาชิกสภาผู้แทนราษฎร พ.ศ. ๒๕๖๖ จึงประกาศรูปแบบการแบ่งเขตเลือกตั้งสมาชิกสภาผู้แทนราษฎรแบบแบ่งเขตเลือกตั้ง จังหวัดกาฬสินธุ์ เพื่อรับฟังความคิดเห็นของพรรคการเมืองและประชาชนในจังหวัดกาฬสินธุ์ ดังต่อไปนี้

๑. รูปแบบการแบ่งเขตเลือกตั้งสมาชิกสภาผู้แทนราษฎรแบบแบ่งเขตเลือกตั้ง จังหวัดกาฬสินธุ์ จำนวน ๓ รูปแบบ ตามเอกสารและแผนที่แนบท้ายประกาศฉบับนี้

๒. พรรคการเมืองพรรคใดหรือประชาชนผู้ใด มีข้อคิดเห็นหรือข้อเสนอแนะเกี่ยวกับรูปแบบการแบ่งเขตเลือกตั้งสมาชิกสภาผู้แทนราษฎรแบบแบ่งเขตเลือกตั้ง จังหวัดกาฬสินธุ์ สามารถแสดงความคิดเห็นหรือข้อเสนอแนะต่อผู้อำนวยการการเลือกตั้งประจำจังหวัดกาฬสินธุ์ ภายในระยะเวลา ๑๐ วัน นับแต่วันปิดประกาศ (ภายในวันที่ ๑๓ มีนาคม ๒๕๖๖) โดยจัดส่งความคิดเห็นหรือข้อเสนอแนะเป็นหนังสือไปยังสำนักงานคณะกรรมการการเลือกตั้งประจำจังหวัดกาฬสินธุ์ ถนนภิรมย์ ตำบลกาฬสินธุ์ อำเภอเมืองกาฬสินธุ์ จังหวัดกาฬสินธุ์ หรือทางโทรสารหมายเลข ๐ ๔๓๘๑ ๕๓๙๕ หรือทางไปรษณีย์อิเล็กทรอนิกส์ (E-mail) saraban_ksn@ect.go.th

๓. ในกรณีพรรคการเมือง หน่วยงานของรัฐ หรือบุคคลใด ต้องการรูปแบบการแบ่งเขตเลือกตั้งที่ปิดประกาศไว้ สามารถขอคัดสำเนาจากสำนักงานคณะกรรมการการเลือกตั้งประจำจังหวัดกาฬสินธุ์ โดยเสียค่าใช้จ่ายเองตามวิธีการที่สำนักงานคณะกรรมการการเลือกตั้งประจำจังหวัดกาฬสินธุ์กำหนด หรือสามารถดาวน์โหลดได้ที่เว็บไซต์ <https://www.ect.go.th/kalasin/> หรือ QR Code ท้ายประกาศนี้

๔. รูปแบบการแบ่งเขตเลือกตั้งตามข้อ ๑ ปิดประกาศไว้ ณ สำนักงานคณะกรรมการการเลือกตั้งประจำจังหวัดกาฬสินธุ์ ศาลากลางจังหวัดกาฬสินธุ์ ที่ว่าการอำเภอทุกแห่ง สำนักงานเทศบาลทุกแห่ง หรือที่ทำการองค์การบริหารส่วนตำบลทุกแห่ง และเผยแพร่ผ่านเว็บไซต์ <https://www.ect.go.th/kalasin/> หรือ QR Code ท้ายประกาศนี้

จึงประกาศให้ทราบโดยทั่วกัน

ประกาศ ณ วันที่ ๓ มีนาคม พ.ศ. ๒๕๖๖

(นายสุรพงษ์ ทิพย์โอสถ)

ผู้อำนวยการการเลือกตั้งประจำจังหวัดกาฬสินธุ์

จำนวนราษฎรในแต่ละเขตเลือกตั้งของจังหวัดกาฬสินธุ์

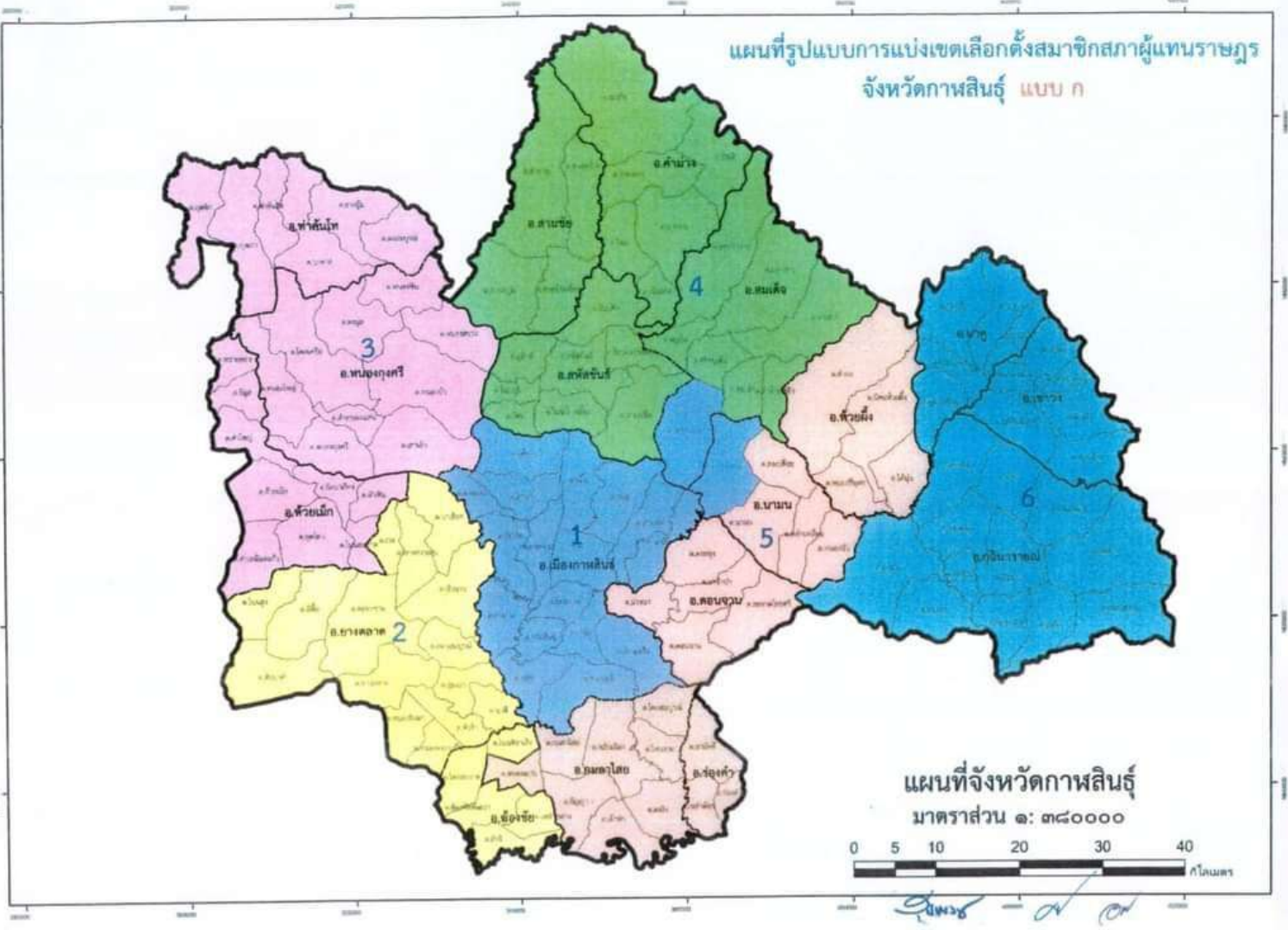
จำนวนราษฎรทั้งหมด 971,141 คน

จำนวนเฉลี่ยราษฎรต่อสมาชิกสภาผู้แทนราษฎร 1 คน ในจังหวัดกาฬสินธุ์ เท่ากับ 161,856 คน

| เขตเลือกตั้งที่ | พื้นที่ประกอบด้วย | จำนวนราษฎร ในเขตเลือกตั้ง (คน) | ผลต่างจากจำนวน เฉลี่ยราษฎร ต่อ ส.ส. 1 คน ในจังหวัด | คิดเป็นร้อยละ (ทศนิยม 2 ตำแหน่ง) | หมายเหตุ |
|-----------------|--------------------------------|--------------------------------------|----------------------------------------------------------|----------------------------------------|----------|
| 1 | 1. อ.เมืองกาฬสินธุ์ | 143,998 | - 634 | - 0.39 | |
| | 2. อ.สมเด็จ (เฉพาะ ต.หนองแวง) | 10,174 | | | |
| | 3. อ.นามน (เฉพาะ ต.ยอดแกง) | 8,318 | | | |
| | รวม | 162,490 | | | |
| 2 | 1. อ.ยางตลาด | 126,824 | 8,500 | 5.25 | |
| | 2. อ.ฆ้องชัย | 26,532 | | | |
| | รวม | 153,356 | | | |
| 3 | 1. อ.หนองกุงศรี | 65,205 | 8,273 | 5.11 | |
| | 2. อ.ห้วยเม็ก | 50,563 | | | |
| | 3. อ.ท่าคันโท | 37,815 | | | |
| | รวม | 153,583 | | | |
| 4 | 1. อ.สมเด็จ (ยกเว้น ต.หนองแวง) | 51,481 | - 6,135 | - 3.79 | |
| | 2. อ.สหัสขันธ์ | 42,482 | | | |
| | 3. อ.สามชัย | 25,347 | | | |
| | 4. อ.คำม่วง | 48,681 | | | |
| | รวม | 167,991 | | | |
| 5 | 1. อ.ห้วยผึ้ง | 30,087 | - 6,743 | - 4.17 | |
| | 2. อ.นามน (ยกเว้น ต.ยอดแกง) | 28,047 | | | |
| | 3. อ.ดอนจาน | 26,035 | | | |
| | 4. อ.ร่องคำ | 16,423 | | | |
| | 5. อ.กมลาไสย | 68,007 | | | |
| | รวม | 168,599 | | | |
| 6 | 1. อ.กุฉินารายณ์ | 100,666 | - 3,266 | - 2.02 | |
| | 2. อ.เขาวง | 33,613 | | | |
| | 3. อ.นาคู | 30,843 | | | |
| | รวม | 165,122 | | | |
| รวมทั้งสิ้น | | 971,141 | | | |

หมายเหตุ มีพื้นที่ติดต่อกัน มีความสะดวกในการคมนาคมระหว่างกัน และจำนวนราษฎรแต่ละเขตเลือกตั้งใกล้เคียงกัน

แผนที่รูปแบบการแบ่งเขตเลือกตั้งสมาชิกสภาผู้แทนราษฎร
จังหวัดกาฬสินธุ์ แบบ ก



จำนวนราษฎรในแต่ละเขตเลือกตั้งของจังหวัดกาฬสินธุ์

จำนวนราษฎรทั้งหมด 971,141 คน

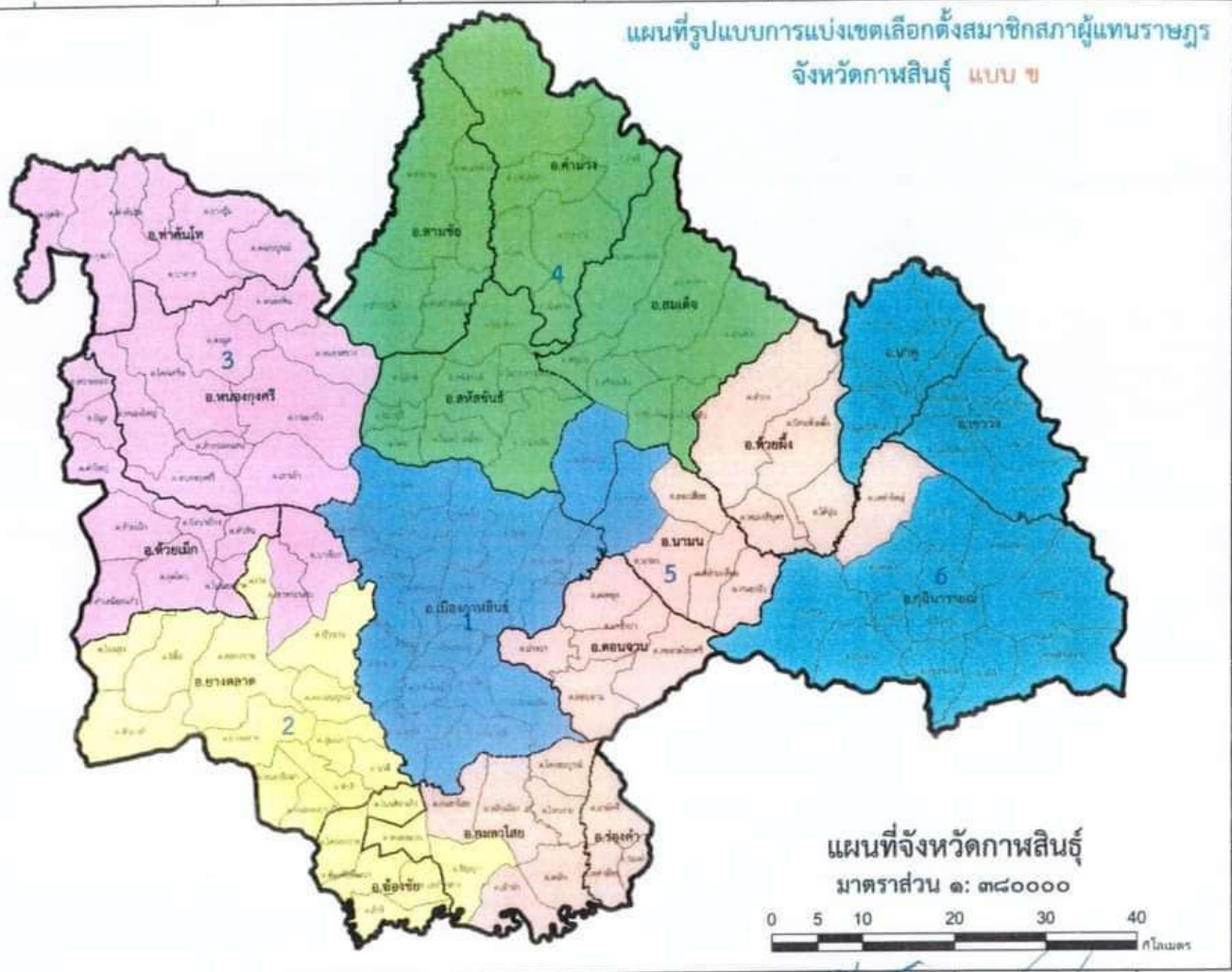
จำนวนเฉลี่ยราษฎรต่อสมาชิกสภาผู้แทนราษฎร 1 คน ในจังหวัดกาฬสินธุ์ เท่ากับ 161,856 คน

| เขตเลือกตั้งที่ | พื้นที่ประกอบด้วย | จำนวนราษฎร ในเขตเลือกตั้ง (คน) | ผลต่างจากจำนวน เฉลี่ยราษฎร ต่อ ส.ส. 1 คน ในจังหวัด | คิดเป็นร้อยละ (ทศนิยม 2 ตำแหน่ง) | หมายเหตุ |
|-----------------|-------------------------------------------------|--------------------------------------|----------------------------------------------------------|----------------------------------------|----------|
| 1 | 1. อ.เมืองกาฬสินธุ์ | 143,998 | - 634 | - 0.39 | |
| | 2. อ.สมเด็จ (เฉพาะ ต.หนองแวง) | 10,174 | | | |
| | 3. อ.นามน (เฉพาะ ต.ยอดแกง) | 8,318 | | | |
| | รวม | 162,490 | | | |
| 2 | 1. อ.ยางตลาด (ยกเว้น ต.เขาพระนอน และ ต.นาเชือก) | 113,416 | 5,479 | 3.39 | |
| | 2. อ.ฆ้องชัย | 26,532 | | | |
| | 3. อ.กมลาไสย (เฉพาะ ต.หนองแปน และ ต.ธัญญา) | 16,429 | | | |
| | รวม | 156,377 | | | |
| 3 | 1. อ.หนองกุงศรี | 65,205 | - 5,135 | - 3.17 | |
| | 2. อ.ห้วยเม็ก | 50,563 | | | |
| | 3. อ.ท่าคันโท | 37,815 | | | |
| | อ.ยางตลาด (เฉพาะ ต.เขาพระนอน และ ต.นาเชือก) | 13,408 | | | |
| | รวม | 166,991 | | | |
| 4 | 1. อ.สมเด็จ (ยกเว้น ต.หนองแวง) | 51,481 | - 6,135 | - 3.79 | |
| | 2. อ.สหัสขันธ์ | 42,482 | | | |
| | 3. อ.สามชัย | 25,347 | | | |
| | 4. อ.คำม่วง | 48,681 | | | |
| | รวม | 167,991 | | | |
| 5 | 1. อ.ห้วยผึ้ง | 30,087 | 2,529 | 1.56 | |
| | 2. อ.นามน (ยกเว้น ต.ยอดแกง) | 28,047 | | | |
| | 3. อ.ดอนจาน | 26,035 | | | |
| | 4. อ.ร่องคำ | 16,423 | | | |
| | 5. อ.กมลาไสย (ยกเว้น ต.หนองแปน และ ต.ธัญญา) | 51,578 | | | |
| | 6. อ.กุฉินารายณ์ (เฉพาะ ต.เหล่าใหญ่) | 7,157 | | | |
| | รวม | 159,327 | | | |
| 6 | 1. อ.กุฉินารายณ์ (ยกเว้น ต.เหล่าใหญ่) | 93,509 | 3,891 | 2.40 | |
| | 2. อ.เขาวง | 33,613 | | | |
| | 3. อ.นาคู | 30,843 | | | |
| | รวม | 157,965 | | | |
| รวมทั้งสิ้น | | 971,141 | | | |

หมายเหตุ มีพื้นที่ติดต่อกัน มีความสะดวกในการคมนาคมระหว่างกัน และจำนวนราษฎรแต่ละเขตเลือกตั้งใกล้เคียงกัน



แผนที่รูปแบบการแบ่งเขตเลือกตั้งสมาชิกสภาผู้แทนราษฎร
จังหวัดกาฬสินธุ์ แบบ ข



จำนวนราษฎรในแต่ละเขตเลือกตั้งของจังหวัดกาฬสินธุ์

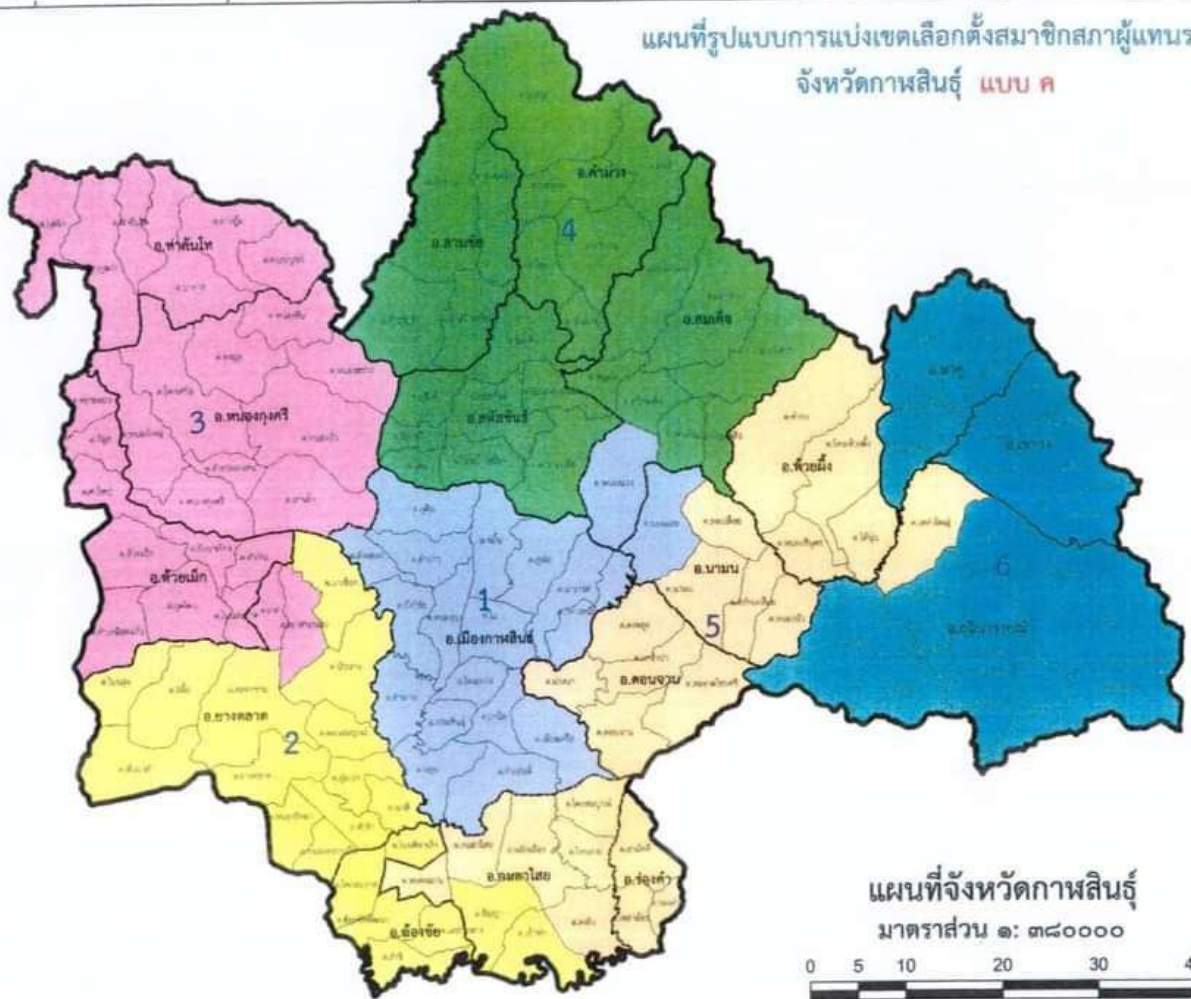
จำนวนราษฎรทั้งหมด 971,141 คน

จำนวนเฉลี่ยราษฎรต่อสมาชิกสภาผู้แทนราษฎร 1 คน ในจังหวัดกาฬสินธุ์ เท่ากับ 161,856 คน


| เขตเลือกตั้งที่ | พื้นที่ประกอบด้วย | จำนวนราษฎร ในเขตเลือกตั้ง (คน) | ผลต่างจากจำนวน เฉลี่ยราษฎร ต่อ ส.ส.1 คน ในจังหวัด | คิดเป็นร้อยละ (ทศนิยม 2 ตำแหน่ง) | หมายเหตุ |
|-----------------|---------------------------------------------|--------------------------------------|---------------------------------------------------------|----------------------------------------|----------|
| 1 | 1. อ.เมืองกาฬสินธุ์ | 143,998 | - 634 | - 0.39 | |
| | 2. อ.สมเด็จ (เฉพาะ ต.หนองแวง) | 10,174 | | | |
| | 3. อ.นามน (เฉพาะ ต.ยอดแกง) | 8,318 | | | |
| | รวม | 162,490 | | | |
| 2 | 1. อ.ยางตลาด (ยกเว้น ต.เว้อ และต.เขาพระนอน) | 116,609 | 1,026 | 0.63 | |
| | 2. อ.ฆ้องชัย | 26,532 | | | |
| | 3. อ.กมลาไสย (เฉพาะ ต.เจ้าท่า และต.ธัญญา) | 17,689 | | | |
| | รวม | 160,830 | | | |
| 3 | 1. อ.หนองกุงศรี | 65,205 | - 1,942 | - 1.20 | |
| | 2. อ.ห้วยเม็ก | 50,563 | | | |
| | 3. อ.ท่าคันโท | 37,815 | | | |
| | 4. อ.ยางตลาด (เฉพาะ ต.เว้อ และต.เขาพระนอน) | 10,215 | | | |
| | รวม | 163,798 | | | |
| 4 | 1. อ.สมเด็จ (ยกเว้น ต.หนองแวง) | 51,481 | - 6,135 | - 3.79 | |
| | 2. อ.สหัสขันธ์ | 42,482 | | | |
| | 3. อ.สามชัย | 25,347 | | | |
| | 4. อ.คำม่วง | 48,681 | | | |
| | รวม | 167,991 | | | |
| 5 | 1. อ.ห้วยผึ้ง | 30,087 | 3,789 | 2.34 | |
| | 2. อ.นามน (ยกเว้น ต.ยอดแกง) | 28,047 | | | |
| | 3. อ.ดอนจาน | 26,035 | | | |
| | 4. อ.ร่องคำ | 16,423 | | | |
| | 5. อ.กมลาไสย (ยกเว้น ต.เจ้าท่า และต.ธัญญา) | 50,318 | | | |
| | 6. อ.กุฉินารายณ์ (เฉพาะ ต.เหล่าใหญ่) | 7,157 | | | |
| | รวม | 158,067 | | | |
| 6 | 1. อ.กุฉินารายณ์ (ยกเว้น ต.เหล่าใหญ่) | 93,509 | 3,891 | 2.40 | |
| | 2. อ.เขาวง | 33,613 | | | |
| | 3. อ.นาคู | 30,843 | | | |
| | รวม | 157,965 | | | |
| รวมทั้งสิ้น | | 971,141 | | | |

หมายเหตุ มีพื้นที่ติดต่อกัน มีความสะดวกในการคมนาคมระหว่างกัน และจำนวนราษฎรแต่ละเขตเลือกตั้งใกล้เคียงกัน

แผนที่รูปแบบการแบ่งเขตเลือกตั้งสมาชิกสภาผู้แทนราษฎร
จังหวัดกาฬสินธุ์ แบบ ค



แผนที่จังหวัดกาฬสินธุ์
มาตราส่วน ๑: ๓๘๐๐๐๐



(Handwritten signatures)

แบบรับฟังความคิดเห็นและข้อเสนอแนะในการแบ่งเขตเลือกตั้งของพรรคการเมือง/ประชาชนในจังหวัดกาฬสินธุ์

เขียนที่.....

วันที่ เดือน มีนาคม พ.ศ. ๒๕๖๖

ข้าพเจ้า.....หมายเลขบัตรประจำตัวประชาชน
อายุ.....ปี อยู่บ้านเลขที่.....หมู่ที่.....ตำบล.....อำเภอ.....จังหวัดกาฬสินธุ์
หมายเลขโทรศัพท์..... อาชีพ.....สถานที่ทำงาน
พร้อมได้แนบสำเนาบัตรประจำตัวประชาชนมาพร้อมนี้

ตามที่สำนักงานคณะกรรมการการเลือกตั้งประจำจังหวัดกาฬสินธุ์ ได้ประกาศรูปแบบการแบ่งเขตเลือกตั้ง
ของจังหวัดกาฬสินธุ์ เพื่อรับฟังความคิดเห็นของพรรคการเมืองและประชาชนในจังหวัดกาฬสินธุ์ โดยประกาศ ณ วันที่
๓ มีนาคม ๒๕๖๖ นั้น

ข้าพเจ้าขอแสดงความคิดเห็นหรือข้อเสนอแนะเกี่ยวกับรูปแบบการแบ่งเขตเลือกตั้งสมาชิก
สภาผู้แทนราษฎรแบบแบ่งเขตเลือกตั้ง จังหวัดกาฬสินธุ์ ดังนี้

เห็นด้วยกับรูปแบบแบ่งเขตเลือกตั้ง รูปแบบ
เหตุผล

ไม่เห็นด้วยกับรูปแบบแบ่งเขตเลือกตั้ง รูปแบบ
เหตุผล

ขอเสนอแนะรูปแบบแบ่งเขตเลือกตั้ง ดังนี้

(ลงชื่อ).....
(.....)

หมายเหตุ

ส่งแบบรับฟังความคิดเห็นได้ที่สำนักงานคณะกรรมการการเลือกตั้งประจำจังหวัดกาฬสินธุ์ ถนนภิรมย์ ตำบลกาฬสินธุ์
อำเภอเมืองกาฬสินธุ์ จังหวัดกาฬสินธุ์ หรือหมายเลขโทรสาร ๐ ๔๓๘๑ ๕๓๙๕ ทางไปรษณีย์อิเล็กทรอนิกส์ saraban_ksn@ect.go.th
ภายในวันที่ ๑๓ มีนาคม ๒๕๖๖
