



ประกาศสำนักงานคณะกรรมการการเลือกตั้งประจำจังหวัดชลบุรี  
เรื่อง รูปแบบการแบ่งเขตเลือกตั้งสมาชิกสภาเทศบาลตำบลแสมสาร อำเภอสัตหีบ  
เพื่อรับฟังความคิดเห็นและข้อเสนอแนะจากประชาชนในเขตเลือกตั้ง

ด้วยพระราชบัญญัติการเลือกตั้งสมาชิกสภาท้องถิ่นหรือผู้บริหารท้องถิ่น พ.ศ. ๒๕๖๒ และที่แก้ไขเพิ่มเติม และระเบียบคณะกรรมการการเลือกตั้งว่าด้วยการเลือกตั้งสมาชิกสภาท้องถิ่นหรือผู้บริหารท้องถิ่น พ.ศ. ๒๕๖๒ และที่แก้ไขเพิ่มเติม ได้กำหนดหลักเกณฑ์และวิธีการแบ่งเขตเลือกตั้งสมาชิกสภาท้องถิ่นให้ผู้อำนวยความสะดวกการเลือกตั้งประจำจังหวัดดำเนินการเกี่ยวกับการแบ่งเขตเลือกตั้งของแต่ละองค์กรปกครองส่วนท้องถิ่น โดยพิจารณาจากประกาศจำนวนราษฎรที่ผู้อำนวยการทะเบียนกลางประกาศในปีสุดท้ายก่อนที่จะมีการเลือกตั้ง (ณ วันที่ ๓๑ ธันวาคม ๒๕๖๗) และในการแบ่งเขตเลือกตั้งให้จัดให้มีจำนวนราษฎรในแต่ละเขตเลือกตั้งใกล้เคียงกันมากที่สุดและพื้นที่ของแต่ละเขตเลือกตั้งต้องติดต่อกัน เว้นแต่ตามสภาพพื้นที่ขององค์กรปกครองส่วนท้องถิ่นทำให้ไม่อาจแบ่งเขตเลือกตั้งให้มีพื้นที่ติดต่อกันได้ จะกำหนดให้เขตเลือกตั้งมีพื้นที่ไม่ติดต่อกันเท่าที่จำเป็นก็ได้

เพื่อให้การแบ่งเขตเลือกตั้งสมาชิกสภาเทศบาลตำบลแสมสาร เป็นไปด้วยความเรียบร้อย อาศัยอำนาจตามความในข้อ ๑๓/๑ ของระเบียบคณะกรรมการการเลือกตั้งว่าด้วยการเลือกตั้งสมาชิกสภาท้องถิ่นหรือผู้บริหารท้องถิ่น พ.ศ. ๒๕๖๒ และที่แก้ไขเพิ่มเติม จึงประกาศรูปแบบการแบ่งเขตเลือกตั้งสมาชิกสภาเทศบาลตำบลแสมสาร จำนวน ๓ รูปแบบ เพื่อรับฟังความคิดเห็นและข้อเสนอแนะจากประชาชนในเขตเลือกตั้ง รายละเอียดตามเอกสารแนบท้ายประกาศนี้

ดังนั้น จึงขอเชิญชวนประชาชนในเขตเลือกตั้งแสดงความคิดเห็นและข้อเสนอแนะต่อรูปแบบการแบ่งเขตเลือกตั้งดังกล่าว ทั้งนี้ หากผู้ใดประสงค์จะแสดงความคิดเห็นและข้อเสนอแนะให้จัดทำเป็นหนังสือยื่นด้วยตนเอง หรือส่งทางไปรษณีย์ลงทะเบียน ต่อผู้อำนวยการการเลือกตั้งประจำจังหวัดชลบุรี สำนักงานคณะกรรมการการเลือกตั้งประจำจังหวัดชลบุรี เลขที่ ๓๓๙ ถนนนารมณตเสวี ๑ ตำบลเสม็ด อำเภอเมืองชลบุรี จังหวัดชลบุรี ๒๐๐๐๐ ภายใน ๗ วัน นับตั้งแต่วันประกาศ (ระหว่างวันที่ ๙ ธันวาคม ๒๕๖๘ ถึงวันที่ ๑๕ ธันวาคม ๒๕๖๘) โดยสามารถดาวน์โหลดข้อมูลรูปแบบการแบ่งเขตเลือกตั้งได้ทางเว็บไซต์ของสำนักงานคณะกรรมการการเลือกตั้งประจำจังหวัดชลบุรี <https://www.ect.go.th/th/chonburi> หรือสแกน QR code

จึงประกาศให้ทราบโดยทั่วกัน

ประกาศ ณ วันที่ ๙ ธันวาคม พ.ศ. ๒๕๖๘

(นางสาวมนัสนันท์ วิทนา)

ผู้อำนวยการการเลือกตั้งประจำจังหวัดชลบุรี



รูปแบบแบ่งเขตเลือกตั้ง  
และแบบแสดงความคิดเห็นฯ

เอกสารแนบท้ายประกาศสำนักงานคณะกรรมการการเลือกตั้งประจำจังหวัดชลบุรี  
เรื่อง รูปแบบการแบ่งเขตเลือกตั้งสมาชิกสภาเทศบาลตำบลแสมสาร อำเภอสัตหีบ  
เพื่อรับฟังความคิดเห็นและข้อเสนอแนะจากประชาชนในเขตเลือกตั้ง

**รูปแบบที่ ๑**

เขตเลือกตั้ง ที่	จำนวน สมาชิก	ท้องที่ที่ประกอบเป็นเขตเลือกตั้ง	จำนวน ราษฎร	หมาย เหตุ
๑	๖	๑. หมู่ที่ ๑ ตำบลแสมสาร ๒. หมู่ที่ ๒ (บางส่วน) ตำบลแสมสาร เริ่มต้นจากซอยมิตรอารีย์ ไปทางทิศตะวันออกเฉียงใต้ ถึงแยกถนน อบจ.สาย (ชบ.ถ.๑-๐๔๐๗) ไปทางทิศใต้ถึงแนว ชายฝั่งทะเล ไปทางทิศตะวันตกถึงเขาหมาจอก ไปทิศตะวันออก ตามถนนเลียบชายทะเลถึงแยกถนน อบต.แสมสาร ไปทางทิศ ตะวันออกเฉียงเหนือถึงซอยมิตรอารีย์ ซึ่งเป็นจุดเริ่มต้น ๓. หมู่ที่ ๓ ตำบลแสมสาร ๔. หมู่ที่ ๔ ตำบลแสมสาร เริ่มต้นจากแยกเขาแดง ไปทางทิศใต้ตามแนวถนน อบจ. (ชบ.ถ.๑-๐๔๐๗) ถึงซอยมิตรอารีย์ ไปทางทิศเหนือตามแนว ถนนมิตรอารีย์ถึงถนน อบต.แสมสาร ไปทางทิศตะวันออก ถึงแยกเขาแดง ซึ่งเป็นจุดเริ่มต้น	๓,๑๓๙ คน	
๒	๖	๑. หมู่ที่ ๒ (บางส่วน) ตำบลแสมสาร เริ่มต้นจากแยกถนนแสมสารพัฒนา ไปทางทิศตะวันตก ตามแนวถนน อบต.แสมสาร ถึงบริเวณแยกถนนเลียบชายทะเล ไปทางทิศตะวันตกเฉียงเหนือตามแนวถนนเลียบชายทะเล ถึงเขาหมาจอก ไปตามชายฝั่งทะเลถึงท่าเรือจุกเสม็ด ไปทางทิศ ตะวันออกตามแนวถนนสาย ๓๑๒๖ ถึงพิกัด QQ ๑๒๐๙๘๐ ไปทางทิศใต้ตามแนวเส้นแบ่งเขตหมู่ที่ ๒ ถึงถนนสายแสมสาร พัฒนา ซึ่งเป็นจุดเริ่มต้น ๒. หมู่ที่ ๔ (บางส่วน) ตำบลแสมสาร เริ่มต้นจากแยกทางเข้าแสมสาร ไปทางทิศใต้ตามแนว ถนน อบจ.(ชบ.ถ.๑-๐๔๐๗) ถึงแยกเขาแดง ไปทางทิศตะวันตก ตามแนวถนน อบต.แสมสาร ถึงแยกแสมสารพัฒนา ไปทางทิศ เหนือตามแนวเส้นแบ่งเขตหมู่ที่ ๔ ถึงพิกัด QQ ๑๒๐๙๘๐ ไปทางทิศตะวันออกเฉียงเหนือตามแนวถนนสาย ๓๑๒๖ ถึงแยกทางเข้าแสมสาร ซึ่งเป็นจุดเริ่มต้น	๒,๙๓๓ คน	

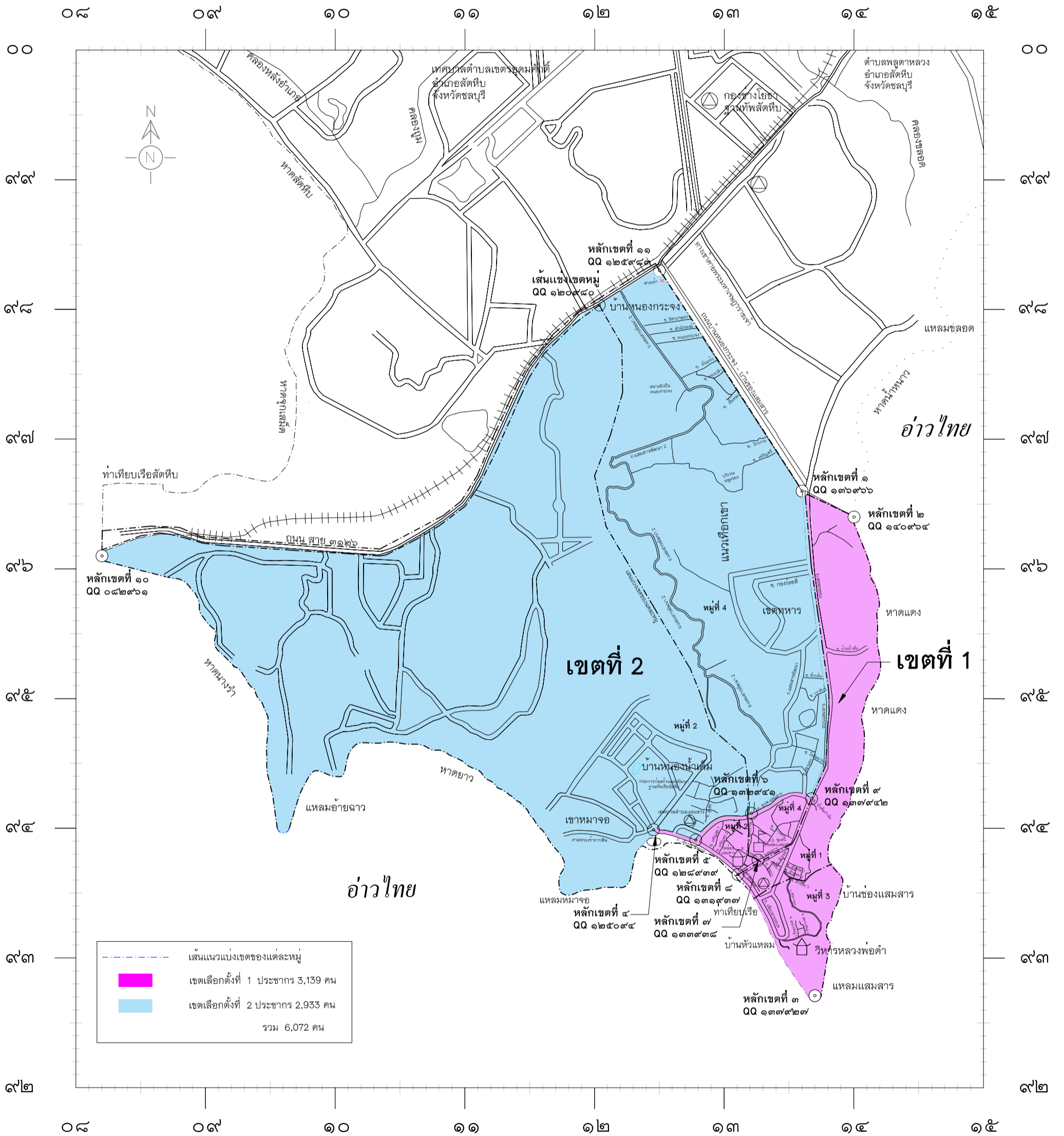
## รูปแบบที่ ๒

เขต เลือกตั้งที่	จำนวน สมาชิก	ท้องที่ที่ประกอบเป็นเขตเลือกตั้ง	จำนวน ราษฎร	หมายเหตุ
๑	๖	๑. หมู่ที่ ๑ ตำบลแสมสาร ๒. หมู่ที่ ๒ (บางส่วน) ตำบลแสมสาร เริ่มต้นจากซอยมิตรอารีย์ ไปทางทิศตะวันออกเฉียงใต้ถึงแยก ถนน อบจ. สาย (ชบ.ถ.๑-๐๔๐๗) ไปทางทิศใต้ถึงแนวชายฝั่ง ทะเลไปทางทิศตะวันตกถึงเขาหมาจอก ไปทางทิศตะวันออกตาม แนวถนนเลียบชายทะเลถึงถนนเจริญสุข ๑ ไปทางทิศเหนือถึง แยกถนน อบต.แสมสาร ไปทางทิศตะวันออกตามแนวถนน อบต. แสมสาร ถึงปากซอยมิตรอารีย์ ซึ่งเป็นจุดเริ่มต้น ๓. หมู่ที่ ๓ ตำบลแสมสาร ๔. หมู่ที่ ๔ (บางส่วน) ตำบลแสมสาร เริ่มต้นจากแยกเขาแดง ไปทางทิศใต้ตามแนวถนน อบจ. (ชบ.ถ.๑-๐๔๐๗) ถึงแยกซอยมิตรอารีย์ ไปทางทิศเหนือถึง ถนนอบต.แสมสาร ไปทางทิศตะวันออกถึงแยกเขาแดง ซึ่งเป็น จุดเริ่มต้น	๒,๙๐๘ คน	
๒	๖	๑. หมู่ที่ ๒ (บางส่วน) ตำบลแสมสาร เริ่มต้นจากแยกถนนแสมสารพัฒนา ไปทางทิศตะวันตกตาม แนวถนน อบต.แสมสาร ถึงแยกถนนเจริญสุข ๑ ไปทางทิศใต้ถึง ถนนเลียบชายทะเล ไปทางทิศตะวันตกเฉียงเหนือถึงเขาหมาจอก ไปตามแนวชายฝั่งทะเลจนถึงท่าเรือจุกเสม็ด ไปทางทิศ ตะวันออกตามแนวถนนสาย ๓๑๒๖ ถึงพิกัด QQ ๑๒๐๙๘๐ ไปทางทิศใต้ตามแนวเส้นแบ่งเขตหมู่ที่ ๒ ถึงถนนสายแสมสาร พัฒนา ซึ่งเป็นจุดเริ่มต้น ๒. หมู่ที่ ๔ (บางส่วน) ตำบลแสมสาร เริ่มต้นจากแยกทางเข้าแสมสาร ไปทางทิศใต้ตามแนวถนน อบจ.(ชบ.ถ.๑-๐๔๐๗) ถึงแยกเขาแดง ไปทางทิศตะวันตกตาม แนวถนน อบต.แสมสารถึงแยกแสมสารพัฒนา ไปทางทิศเหนือ ตามแนวเส้นแบ่งเขตหมู่ที่ ๔ ถึงพิกัด QQ ๑๒๐๙๘๐ ไปทางทิศ ตะวันออกเฉียงเหนือถึงแยกทางเข้าแสมสาร ซึ่งเป็นจุดเริ่มต้น	๓,๑๖๔ คน	

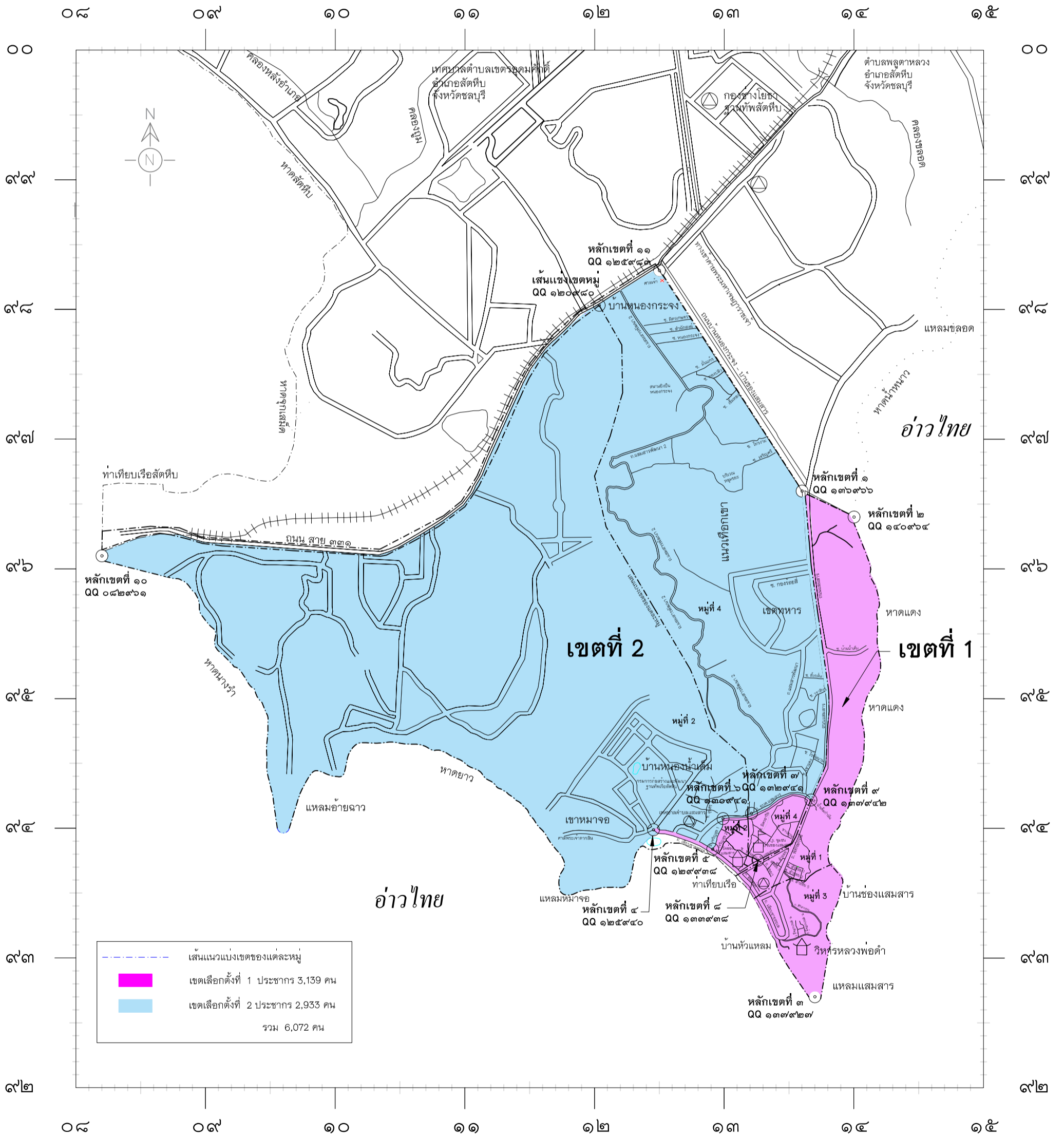
รูปแบบที่ ๓

เขตเลือกตั้งที่	จำนวนสมาชิก	ท้องที่ที่ประกอบเป็นเขตเลือกตั้ง	จำนวนราษฎร	หมายเหตุ
๑	๖	๑. หมู่ที่ ๑ ตำบลแสมสาร ๒. หมู่ที่ ๒ (บางส่วน) ตำบลแสมสาร เริ่มต้นจากซอยมิตรอารีย์ ไปทางทิศตะวันออกเฉียงใต้ถึงแยกถนน อบจ.(ชบ.ถ.๑-๐๔๐๗) ไปทางทิศใต้ถึงแนวชายฝั่งทะเล ไปทางทิศตะวันตกถึงเขาหมาจอก ไปทางทิศตะวันออกเฉียงใต้ถึงแยกถนนเจริญสุข ๒ ไปทางทิศเหนือ ถึงบริเวณแยกถนน อบต.แสมสาร ไปทางทิศตะวันออกเฉียงใต้ถึงซอยมิตรอารีย์ ซึ่งเป็นจุดเริ่มต้น ๓. หมู่ที่ ๓ ตำบลแสมสาร ๔. หมู่ที่ ๔ (บางส่วน) ตำบลแสมสาร เริ่มต้นจากแยกเขาแดงไปทางทิศใต้ตามแนวถนน อบจ.(ชบ.ถ.๑-๐๔๐๗) ถึงแยกซอยมิตรอารีย์ ไปทางทิศเหนือตามแนวถนนมิตรอารีย์ถึงถนน อบต.แสมสาร ไปทางทิศตะวันออกเฉียงใต้ถึงแยกเขาแดง ซึ่งเป็นจุดเริ่มต้น	๒,๘๘๘ คน	
๒	๖	๑. หมู่ที่ ๒ (บางส่วน) ตำบลแสมสาร เริ่มต้นจากแยกถนนแสมสารพัฒนา ไปทางทิศตะวันตกตามแนวถนน อบต.แสมสาร ถึงแยกถนนเจริญสุข ๒ ไปทางทิศใต้ถึงถนนเลียบชายทะเล ไปทางทิศตะวันตกเฉียงเหนือตามถนนเลียบชายทะเลถึงเขาหมาจอก ไปตามชายฝั่งทะเลถึงท่าเรือจุกเสม็ด ไปทางทิศตะวันออกเฉียงใต้ตามแนวถนนสาย ๓๑๒๖ ถึงพิกัด QQ ๑๒๐๙๘๐ ไปทางทิศใต้ตามแนวเส้นแบ่งเขตหมู่ที่ ๒ ถึงถนนสายแสมสารพัฒนา ซึ่งเป็นจุดเริ่มต้น ๒. หมู่ที่ ๔ (บางส่วน) ตำบลแสมสาร เริ่มต้นจากแยกทางเข้าแสมสาร ไปทางทิศใต้ตามแนวถนน อบจ.(ชบ.ถ.๑-๐๔๐๗) ถึงแยกเขาแดง ไปทางทิศตะวันตกตามแนวถนน อบต.แสมสาร ถึงแยกแสมสารพัฒนา ไปทางทิศเหนือตามแนวเส้นแบ่งเขตหมู่ที่ ๔ ถึงพิกัด QQ ๑๒๐๙๘๐ ไปทางทิศตะวันออกเฉียงเหนือถึงแยกทางเข้าแสมสาร ซึ่งเป็นจุดเริ่มต้น	๓,๑๘๔ คน	

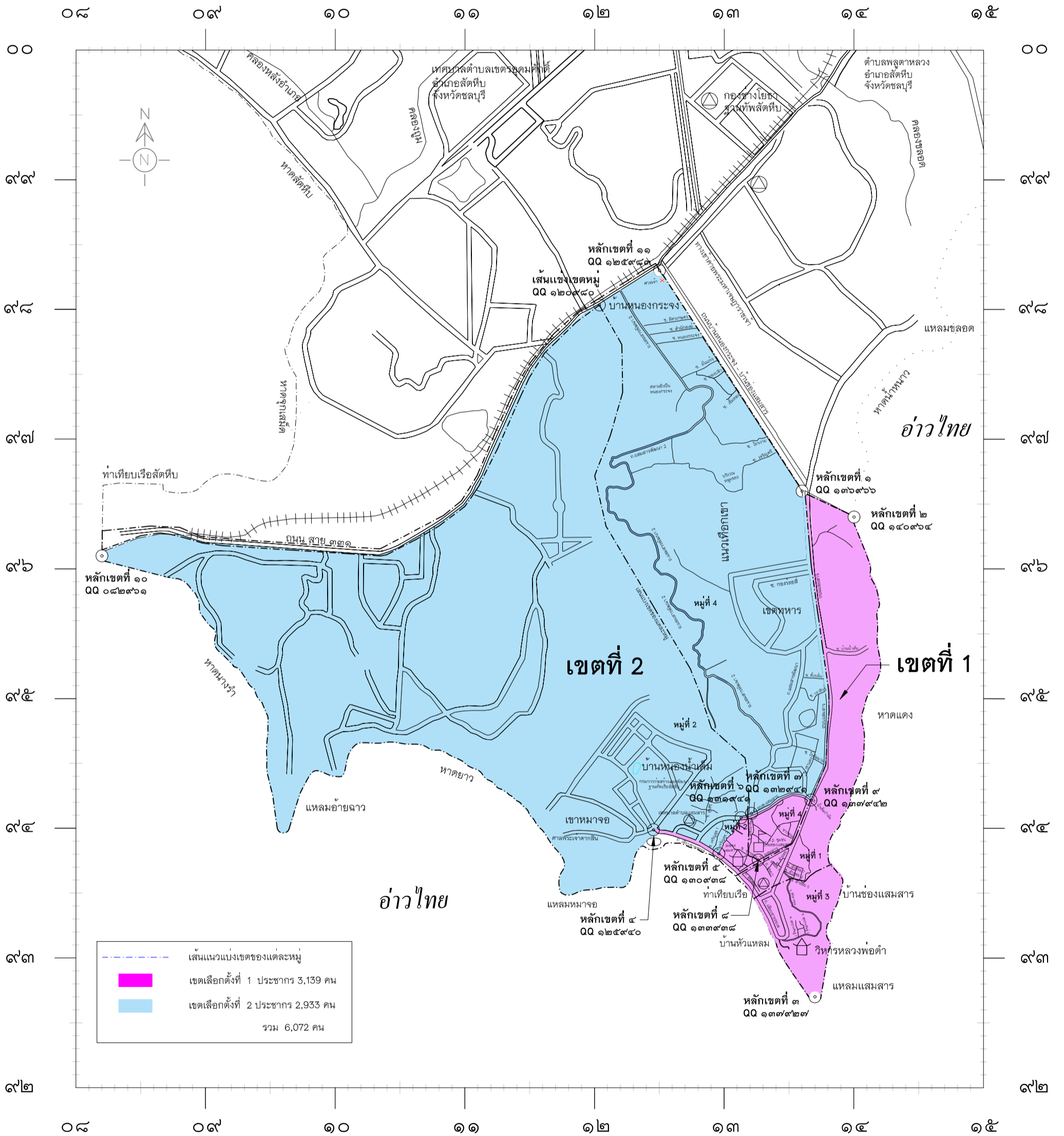
แผนที่การแบ่งเขตเลือกตั้งสมาชิกสภาเทศบาลตำบลเสมสาร  
อำเภอสัตหีบ จังหวัดชลบุรี  
รูปแบบที่ 1



แผนที่การแบ่งเขตเลือกตั้งสมาชิกสภาเทศบาลตำบลเสมสาร  
อำเภอสัตหีบ จังหวัดชลบุรี  
รูปแบบที่ 2



แผนที่การแบ่งเขตเลือกตั้งสมาชิกสภาเทศบาลตำบลเสมสาร  
อำเภอสีตหีบ จังหวัดชลบุรี  
รูปแบบที่ 3



แบบแสดงความคิดเห็นและข้อเสนอแนะ  
เพื่อเปิดโอกาสให้ประชาชนมีส่วนร่วมในการแสดงความคิดเห็นและข้อเสนอแนะ  
การแบ่งเขตเลือกตั้งสมาชิกสภาเทศบาล.....  
อำเภอ.....จังหวัดชลบุรี

เขียนที่.....

วันที่.....เดือน.....พ.ศ. ๒๕๖๘

ข้าพเจ้า ชื่อ.....นามสกุล.....อายุ.....ปี  
วัน/เดือน/ปี/เกิด.....เลขประจำตัวประชาชน □-□□□□-□□□□□-□□-□  
ที่อยู่ตามทะเบียนบ้าน.....จังหวัด.....  
รหัสไปรษณีย์.....โทรศัพท์หมายเลข.....Line ID (ถ้ามี).....  
E-Mail (ถ้ามี).....

ข้าพเจ้าเป็นประชาชนในเขตเลือกตั้งที่.....ของเทศบาล.....  
อำเภอ.....จังหวัดชลบุรี ประสงค์ที่จะมีส่วนร่วมแสดงความคิดเห็นและข้อเสนอแนะเกี่ยวกับ  
แบ่งเขตเลือกตั้ง ดังนี้

**รูปแบบที่ ๑**  เห็นด้วยกับรูปแบบที่ ๑  ไม่เห็นด้วยกับรูปแบบที่ ๑

เหตุผลประกอบ .....

**รูปแบบที่ ๒**  เห็นด้วยกับรูปแบบที่ ๒  ไม่เห็นด้วยกับรูปแบบที่ ๒

เหตุผลประกอบ .....

**รูปแบบที่ ๓**  เห็นด้วยกับรูปแบบที่ ๓  ไม่เห็นด้วยกับรูปแบบที่ ๓

เหตุผลประกอบ .....

รูปแบบอื่นๆ (ระบุนายละเอียด).....

ทั้งนี้ ได้แนบเอกสารที่เกี่ยวข้องมาด้วยแล้ว (ถ้ามี) จำนวน.....แผ่น

จึงเรียนมาเพื่อโปรดพิจารณา



(ลงชื่อ).....

(.....)

วันที่.....เดือน.....พ.ศ. ๒๕๖๘