ประกาศสำนักงานคณะกรรมการการเลือกตั้งประจำจังหวัดนครปฐม
เรื่อง รูปแบบการแบ่งเขตเลือกตั้งสมาชิกสภาเทศบาลเมืองสามควายเผือก อำเภอเมืองนครปฐม
เพื่อรับฟังความคิดเห็นและข้อเสนอแนะจากประชาชนในเขตเลือกตั้ง

ด้วยพระราชบัญญัติการเลือกตั้งสมาชิกสภาท้องถิ่นหรือผู้บริหารท้องถิ่น พ.ศ. ๒๕๖๒ และระเบียบคณะกรรมการการเลือกตั้งว่าด้วยการเลือกตั้งสมาชิกสภาท้องถิ่นหรือผู้บริหารท้องถิ่น พ.ศ. ๒๕๖๒ และที่แก้ไขเพิ่มเติม ได้กำหนดหลักเกณฑ์และวิธีการแบ่งเขตเลือกตั้งสมาชิกสภาท้องถิ่น ให้ผู้อำนวยการการเลือกตั้งประจำจังหวัดดำเนินการเกี่ยวกับการแบ่งเขตเลือกตั้งของแต่ละองค์กรปกครองส่วนท้องถิ่น โดยพิจารณาจากประกาศจำนวนราษฎรที่ผู้อำนวยการทะเบียนกลางประกาศในปีสุดท้ายก่อนที่จะมีการเลือกตั้ง (ณ วันที่ ๓๑ ธันวาคม พ.ศ. ๒๕๖๗) และในการแบ่งเขตเลือกตั้งให้จัดให้มีจำนวนราษฎรในแต่ละเขตเลือกตั้งใกล้เคียงกันมากที่สุดและพื้นที่ของแต่ละเขตเลือกตั้งต้องติดต่อกัน เว้นแต่ตามสภาพพื้นที่ขององค์กรปกครองส่วนท้องถิ่นทำให้ไม่อาจแบ่งเขตเลือกตั้งให้มีพื้นที่ติดต่อกันได้ จะกำหนดให้เขตเลือกตั้งมีพื้นที่ไม่ติดต่อกันเท่าที่จำเป็นก็ได้

เพื่อให้การแบ่งเขตเลือกตั้งสมาชิกสภาเทศบาลเมืองสามควายเผือก เป็นไปด้วยความเรียบร้อย อาศัยอำนาจตามความในข้อ ๑๓ ของระเบียบคณะกรรมการการเลือกตั้งว่าด้วยการเลือกตั้งสมาชิกสภาท้องถิ่นหรือผู้บริหารท้องถิ่น พ.ศ. ๒๕๖๒ และที่แก้ไขเพิ่มเติม จึงประกาศรูปแบบการแบ่งเขตเลือกตั้งสมาชิกสภาเทศบาลเมืองสามควายเผือก จำนวน ๓ รูปแบบ เพื่อรับฟังความคิดเห็นและข้อเสนอแนะจากประชาชนในเขตเลือกตั้ง รายละเอียดตามเอกสารแนบท้ายประกาศนี้

ดังนั้น จึงขอเชิญชวนประชาชนในเขตเลือกตั้งแสดงความคิดเห็นและข้อเสนอแนะต่อรูปแบบการแบ่งเขตเลือกตั้งดังกล่าว ทั้งนี้ หากผู้ใดประสงค์จะแสดงความคิดเห็นและข้อเสนอแนะให้จัดทำความคิดเห็นและข้อเสนอแนะ ยื่นด้วยตนเองหรือทำเป็นหนังสือ ให้ผู้อำนวยการการเลือกตั้งประจำจังหวัด สำนักงานคณะกรรมการการเลือกตั้งประจำจังหวัดนครปฐม ที่อยู่เลขที่ ๙๙/๒๙ หมู่ที่ ๖ ตำบลถนนขาด อำเภอเมืองนครปฐม จังหวัดนครปฐม ภายใน ๑๐ วันนับแต่ประกาศ (ระหว่างวันที่ ๒๓ มกราคม ๒๕๖๘ ถึงวันที่ ๑ กุมภาพันธ์ ๒๕๖๘) โดยสามารถดาวน์โหลดข้อมูลรูปแบบการแบ่งเขตเลือกตั้งได้ทางเว็บไซต์ของสำนักงานคณะกรรมการการเลือกตั้งประจำจังหวัดนครปฐม (https://www.ect.go.th/th/nakhonpathom/main)

จึงประกาศให้ทราบโดยทั่วกัน

ประกาศ ณ วันที่ ๒๓ เดือน มกราคม พ.ศ. ๒๕๖๘

(นายสมยศ บุญทาน)
ผู้อำนวยการการเลือกตั้งประจำจังหวัดนครปฐม

เอกสารแนบท้ายประกาศสำนักงานคณะกรรมการการเลือกตั้งประจำจังหวัดนครปฐม
เรื่อง รูปแบบการแบ่งเขตเลือกตั้งสมาชิกสภาเทศบาลเมืองสามควายเผือก อำเภอเมืองนครปฐม
เพื่อรับฟังความคิดเห็นและข้อเสนอแนะจากประชาชนในเขตเลือกตั้ง

รูปแบบที่ ๑

เขตเลือกตั้งที่	จำนวนสมาชิก	ท้องที่ที่ประกอบเป็นเขตเลือกตั้ง	จำนวนราษฎร	หมายเหตุ
๑	๖	๑. หมู่ที่ ๔ ทั้งหมู่ ๒. หมู่ที่ ๕ ทั้งหมู่	๓,๙๖๕ คน	
๒	๖	๑. หมู่ที่ ๒ ทั้งหมู่ ๒. หมู่ที่ ๓ ทั้งหมู่ ๓. หมู่ที่ ๗ ทั้งหมู่	๔,๒๔๖ คน	
๓	๖	๑. หมู่ที่ ๑ ทั้งหมู่ ๒. หมู่ที่ ๖ ทั้งหมู่ ๓. หมู่ที่ ๘ ทั้งหมู่	๓,๙๙๖ คน	

รูปแบบที่ ๒

เขตเลือกตั้งที่	จำนวนสมาชิก	ท้องที่ที่ประกอบเป็นเขตเลือกตั้ง	จำนวนราษฎร	หมายเหตุ
๑	๖	๑. หมู่ที่ ๔ ทั้งหมู่ ๒. หมู่ที่ ๕ ทั้งหมู่	๓,๙๖๖ คน	
๒	๖	ท้องที่ที่ประกอบเป็นเขตเลือกตั้ง หมู่ที่ ๒ ทั้งหมู่ หมู่ที่ ๓ ทั้งหมู่ หมู่ที่ ๗ ทั้งหมู่ และหมู่ ๖ ตั้งแต่พื้นที่เขตติดต่อระหว่างหมู่ที่ ๓ หมู่ที่ ๕ และหมู่ที่ ๖ บนถนนสายสามควายเผือก - กกโก (ปากทางเข้าหมู่บ้านทรัพย์อนันต์) ไปตามเขตติดต่อระหว่างหมู่ที่ ๓ กับหมู่ที่ ๖ เดิมทางทิศตะวันออกเฉียงเหนือจนถึง ถนนเลียบคลองชลประทาน ๑๐ ขวา ๕ ซ้าย แล้วไปตามถนนเลียบคลองชลประทาน ๑๐ ขวา ๕ ซ้าย ทางทิศตะวันตกเฉียงเหนือ จนถึงจุดเขตติดต่อระหว่างหมู่ที่ ๕ และหมู่ที่ ๖ บนถนนเลียบคลองชลประทาน ๑๐ ขวา ๕ ซ้าย แล้วไปตามเขตติดต่อระหว่างหมู่ที่ ๕ และหมู่ที่ ๖ เดิม ทางทิศตะวันตกเฉียงใต้ จนถึงเขตติดต่อระหว่างหมู่ที่ ๓ หมู่ที่ ๕ และหมู่ที่ ๖ บนถนนสาย สามควายเผือก - กกโก (ปากทางเข้าหมู่บ้านทรัพย์อนันต์)	๔,๒๙๖ คน	

เขตเลือกตั้งที่	จำนวนสมาชิก	ท้องที่ที่ประกอบเป็นเขตเลือกตั้ง	จำนวนราษฎร	หมายเหตุ
๓	๖	ท้องที่ที่ประกอบเป็นเขตเลือกตั้ง หมู่ที่ ๑ ทั้งหมู่ หมู่ที่ ๘ ทั้งหมู่ หมู่ที่ ๖ ทั้งหมู่ยกเว้นตั้งแต่พื้นที่เขตติดต่อระหว่างหมู่ที่ ๓ หมู่ที่ ๕ และหมู่ที่ ๖ บนถนนสายสามควายเผือก - กกโก (ปากทางเข้าหมู่บ้านทรัพย์อนันต์) ไปตามเขตติดต่อระหว่างหมู่ที่ ๓ กับหมู่ที่ ๖ เดิมทางทิศตะวันออกเฉียงเหนือจนถึง ถนนเลียบคลองชลประทาน ๑๐ ขวา ๕ ซ้าย แล้วไปตามถนนเลียบคลองชลประทาน ๑๐ ขวา ๕ ซ้าย ทางทิศตะวันตกเฉียงเหนือ จนถึงจุดเขตติดต่อระหว่างหมู่ที่ ๕ และหมู่ที่ ๖ บนถนนเลียบคลองชลประทาน ๑๐ ขวา ๕ ซ้าย แล้วไปตามเขตติดต่อระหว่างหมู่ที่ ๕ และหมู่ที่ ๖ เดิม ทางทิศตะวันตกเฉียงใต้ จนถึงเขตติดต่อระหว่างหมู่ที่ ๓ หมู่ที่ ๕ และหมู่ที่ ๖ บนถนนสาย สามควายเผือก - กกโก (ปากทางเข้าหมู่บ้านทรัพย์อนันต์)	๓,๙๔๖ คน	

<u>รูปแบบที่ ๓</u>

เขตเลือกตั้งที่	จำนวนสมาชิก	ท้องที่ที่ประกอบเป็นเขตเลือกตั้ง	จำนวนราษฎร	หมายเหตุ
๑	๖	ท้องที่ที่ประกอบเป็นเขตเลือกตั้ง หมู่ที่ ๔ ทั้งหมู่ หมู่ที่ ๕ ทั้งหมู่ และหมู่ที่ ๖ ตั้งแต่พื้นที่เขตติดต่อระหว่างหมู่ที่ ๓ หมู่ที่ ๕ และหมู่ที่ ๖ บนถนนสายสามควายเผือก – กกโก (ปากทางเข้าหมู่บ้านทรัพย์อนันต์) ไปตามเขตติดต่อระหว่างหมู่ที่ ๓ กับหมู่ที่ ๖ เดิม ทางทิศตะวันออกเฉียงเหนือจนถึง ถนนเลียบคลองชลประทาน ๑๐ ขวา ๕ ซ้าย แล้วไปตามถนนเลียบคลองชลประทาน ๑๐ ขวา ๕ ซ้าย ทางทิศตะวันตกเฉียงเหนือ จนถึงจุดเขตติดต่อระหว่างหมู่ที่ ๕ และหมู่ที่ ๖ บนถนนเลียบคลองชลประทาน ๑๐ ขวา ๕ ซ้าย แล้วไปตามเขตติดต่อระหว่างหมู่ที่ ๕ และหมู่ที่ ๖ เดิม ทางทิศตะวันตกเฉียงใต้ จนถึงเขตติดต่อระหว่างหมู่ที่ ๓ หมู่ที่ ๕ และหมู่ที่ ๖ บนถนนสาย สามควายเผือก - กกโก (ปากทางเข้าหมู่บ้านทรัพย์อนันต์)	๔,๐๑๕ คน	
๒	๖	๑. หมู่ที่ ๒ ทั้งหมู่ ๒. หมู่ที่ ๓ ทั้งหมู่ ๓. หมู่ที่ ๗ ทั้งหมู่	๔,๒๔๖ คน	

เขตเลือกตั้งที่	จำนวนสมาชิก	ท้องที่ที่ประกอบเป็นเขตเลือกตั้ง	จำนวนราษฎร	หมายเหตุ
๓	๖	ท้องที่ที่ประกอบเป็นเขตเลือกตั้ง หมู่ที่ ๑ ทั้งหมู่ หมู่ที่ ๘ ทั้งหมู่ และหมู่ที่ ๖ ทั้งหมู่ ยกเว้น ตั้งแต่พื้นที่เขตติดต่อระหว่างหมู่ที่ ๓ หมู่ที่ ๕ และหมู่ที่ ๖ บนถนนสายสามควายเผือก – กกโก (ปากทางเข้าหมู่บ้านทรัพย์อนันต์) ไปตามเขตติดต่อระหว่างหมู่ที่ ๓ กับหมู่ที่ ๖ เดิมทางทิศตะวันออกเฉียงเหนือจนถึง ถนนเลียบคลองชลประทาน ๑๐ ขวา ๕ ซ้าย แล้วไปตามถนนเลียบคลองชลประทาน ๑๐ ขวา ๕ ซ้าย ทางทิศตะวันตกเฉียงเหนือ จนถึงจุดเขตติดต่อระหว่างหมู่ที่ ๕ และหมู่ที่ ๖ บนถนนเลียบคลองชลประทาน ๑๐ ขวา ๕ ซ้าย แล้วไปตามเขตติดต่อระหว่างหมู่ที่ ๕ และหมู่ที่ ๖ เดิม ทางทิศตะวันตกเฉียงใต้ จนถึงเขตติดต่อระหว่างหมู่ที่ ๓ หมู่ที่ ๕ และหมู่ที่ ๖ บนถนนสาย สามควายเผือก – กกโก (ปากทางเข้าหมู่บ้านทรัพย์อนันต์)	๓,๙๔๖ คน	

แบบที่ ๑

แผนที่ตำบลสามควายเผือก อำเภอเมืองนครปฐม จังหวัดนครปฐม (ภาพแผนที่)

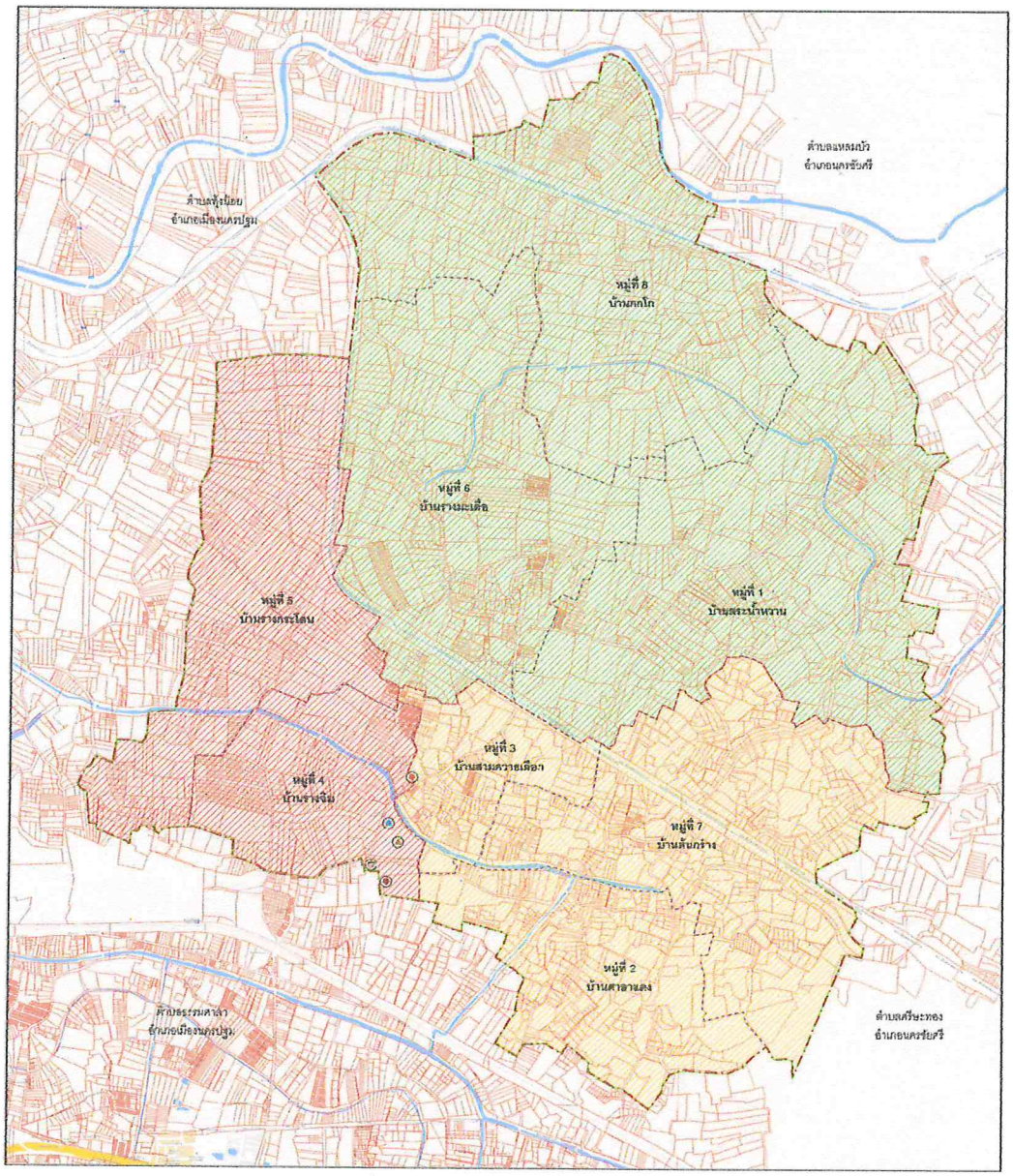

คำอธิบายสัญลักษณ์

- ขอบเขตตำบล
- ขอบเขตหมู่บ้าน
- ที่ว่าการอำเภอ
- ที่ว่าการจังหวัด
- จังหวัดนครปฐม
- โรงเรียนวัดสามควายเผือก

คำอธิบาย

วันที่จัดทำ : [illegible]

ที่มา : ดาวน์โหลดข้อมูลจากเว็บไซต์กรมพัฒนาที่ดิน http://dolnaps.doa.go.th/dolnaps/index.asp

หมายเหตุ : แผนที่ฉบับนี้เป็นแผนที่ที่จากข้อมูลแผนภาพที่ได้จากกรมพัฒนาที่ดิน และหรือข้อมูลประกอบอื่น ซึ่งได้มีการตรวจสอบกับข้อมูลทางภาคสนามบางส่วนเพื่อรองรับการใช้งานทั่วไปเท่านั้น ซึ่งอาจมีข้อผิดพลาดและไม่สามารถนำไปใช้อ้างอิงทางกฎหมายได้

จังหวัดนครปฐม

แบบที่ ๒

แผนที่ตำบลสามควายเผือก อำเภอเมืองนครปฐม จังหวัดนครปฐม (ภาพแผนที่)

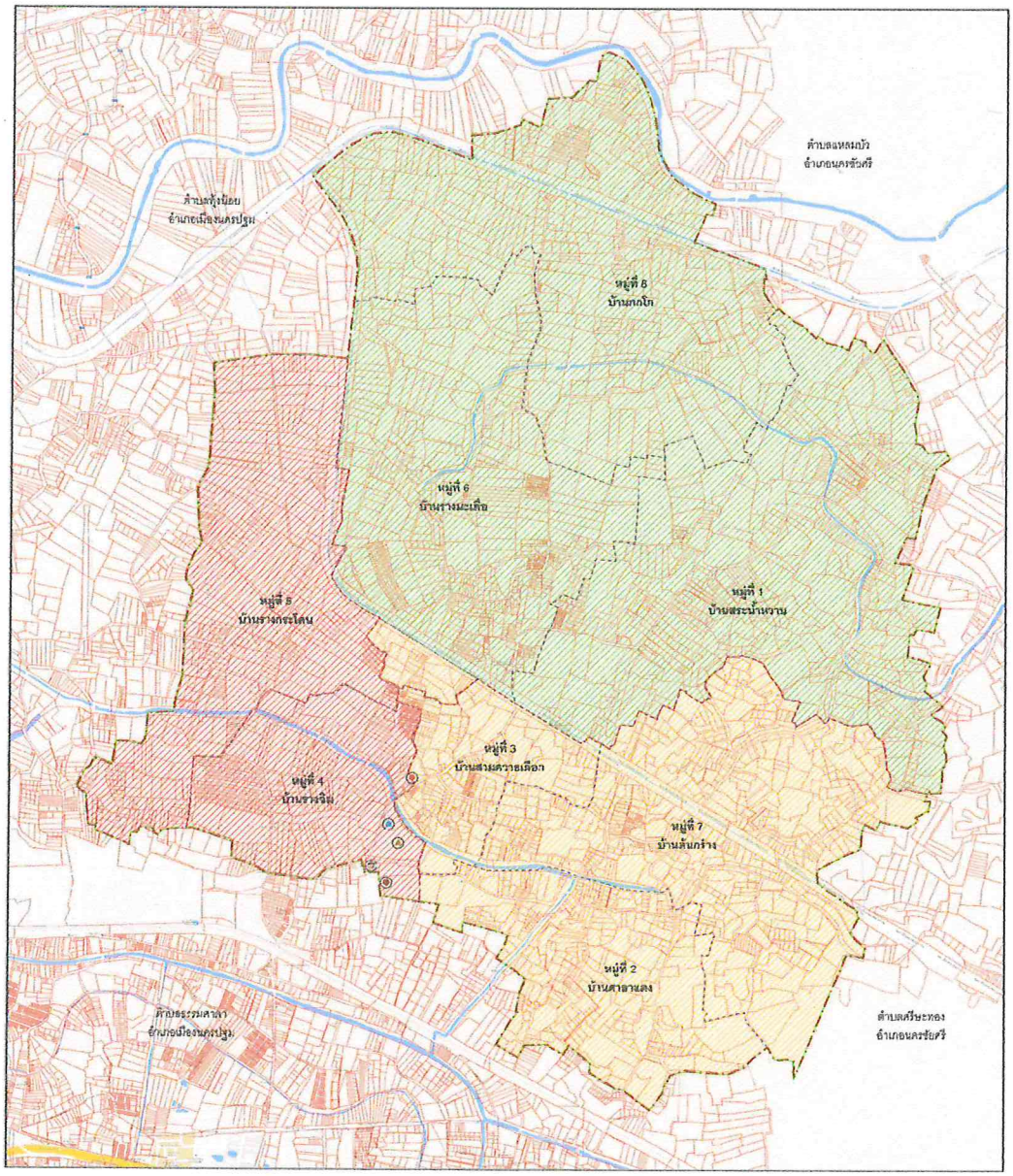

คำอธิบายสัญลักษณ์

- เส้นแบ่งเขตตำบล
- เส้นแบ่งเขตหมู่บ้าน
- ที่ว่าการอำเภอเมือง
- ศูนย์ราชการอำเภอเมือง
- ที่ว่าการอำเภอเมือง
- โรงพยาบาลตำบลสามควายเผือก
- โรงเรียนประถมสามควายเผือก

คำอธิบาย

วันที่จัดทำ : [illegible]

ที่มา : ปรับใช้จากแผนที่ดิจิตอลที่ได้จากกรมที่ดินแบบออนไลน์ข้อมูลรูปแปลงที่ดิน http://dolhwms.dol.go.th/dwmapfrp/pmain.aspx

หมายเหตุ : แผนที่ฉบับนี้เป็นแผนที่ที่ได้จากการคำนวณพื้นที่จากการปรับใช้กับแผนที่ดิจิตอลของที่ดินรูปแปลงที่ดิน ซึ่งไม่ได้ผ่านการตรวจสอบรังวัดจากเจ้าหน้าที่ที่ดิน ดังนั้นจึงควรใช้ความระมัดระวังในการนำข้อมูลไปใช้ประโยชน์ และควรตรวจสอบความถูกต้องครบถ้วนของข้อมูลก่อนนำไปใช้ทุกครั้ง

จังหวัดนครปฐม

แบบที่ ๓
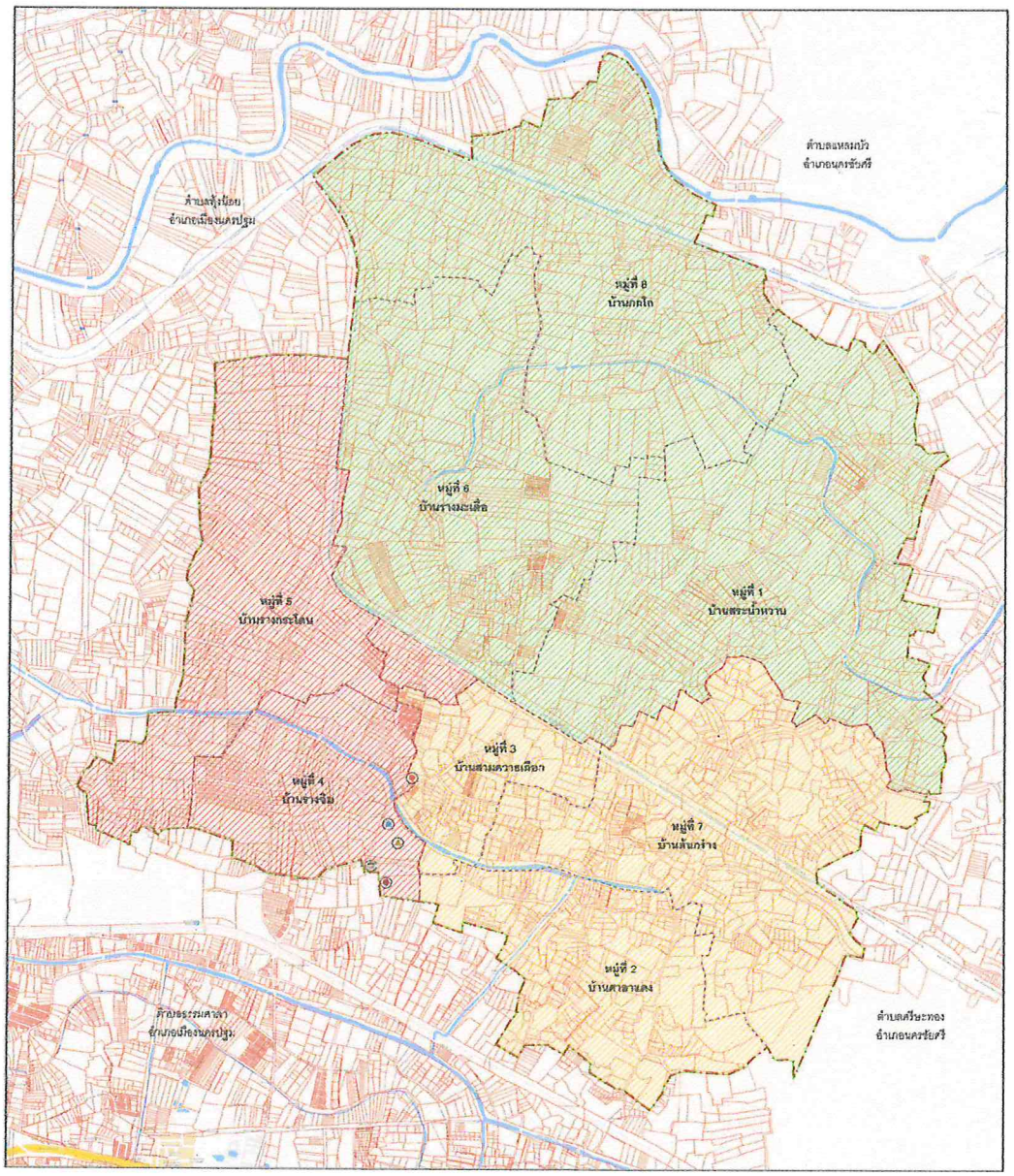
แผนที่ตำบลสามควายเผือก อำเภอเมืองนครปฐม จังหวัดนครปฐม (ภาพแผนที่)