



ประกาศสำนักงานคณะกรรมการการเลือกตั้งประจำจังหวัดบุรีรัมย์
เรื่อง รูปแบบการแบ่งเขตเลือกตั้งสมาชิกสภาเทศบาลตำบลตะโกตาพิ อำเภอประโคนชัย
เพื่อรับฟังความคิดเห็นและข้อเสนอแนะจากประชาชนในเขตเลือกตั้ง

ด้วยพระราชบัญญัติการเลือกสมาชิกสภาท้องถิ่นหรือผู้บริหารท้องถิ่น พ.ศ. ๒๕๖๒ และระเบียบคณะกรรมการการเลือกตั้งว่าด้วยการเลือกตั้งสมาชิกสภาท้องถิ่นหรือผู้บริหารท้องถิ่น พ.ศ. ๒๕๖๒ และที่แก้ไขเพิ่มเติม ได้กำหนดหลักเกณฑ์และวิธีการแบ่งเขตเลือกตั้งสมาชิกสภาท้องถิ่น ให้ผู้อำนวยการการเลือกตั้งประจำจังหวัด ดำเนินการเกี่ยวกับการแบ่งเขตเลือกตั้งของแต่ละองค์กรปกครองส่วนท้องถิ่น โดยพิจารณาจากประกาศจำนวนราษฎรที่ผู้อำนวยการทะเบียนกลางประกาศในที่สุดท้ายก่อนที่จะมีการเลือกตั้ง (ณ วันที่ ๓๑ ธันวาคม พ.ศ. ๒๕๖๗) และในการแบ่งเขตเลือกตั้งให้จัดให้มีจำนวนราษฎรในแต่ละเขตเลือกตั้งใกล้เคียงกันมากที่สุดและพื้นที่ของแต่ละเขตเลือกตั้งต้องติดต่อกัน เว้นแต่ตามสภาพพื้นที่ขององค์กรปกครองส่วนท้องถิ่นทำให้ไม่อาจแบ่งเขตเลือกตั้งให้มีพื้นที่ติดต่อกันได้ จะกำหนดให้เขตเลือกตั้งมีพื้นที่ไม่ติดต่อกันเท่าที่จำเป็นก็ได้

เพื่อให้การแบ่งเขตเลือกตั้งสมาชิกสภาเทศบาลตำบลตะโกตาพิ เป็นไปด้วยความเรียบร้อย อาศัยอำนาจตามความในข้อ ๑๓/๑ ของระเบียบคณะกรรมการการเลือกตั้งว่าด้วยการเลือกตั้งสมาชิกสภาท้องถิ่นหรือผู้บริหารท้องถิ่น พ.ศ. ๒๕๖๒ และที่แก้ไขเพิ่มเติม จึงประกาศรูปแบบการแบ่งเขตเลือกตั้งสมาชิกสภาเทศบาลตำบลตะโกตาพิ จำนวน ๓ รูปแบบ เพื่อรับฟังความคิดเห็นและข้อเสนอแนะจากประชาชนในเขตเลือกตั้ง รายละเอียดตามเอกสารแนบท้ายประกาศนี้

ดังนั้น จึงขอเชิญชวนประชาชนในเขตเลือกตั้งแสดงความคิดเห็นและข้อเสนอแนะต่อรูปแบบการแบ่งเขตเลือกตั้งดังกล่าว ทั้งนี้ หากผู้ใดประสงค์จะแสดงความคิดเห็นและข้อเสนอแนะให้จัดทำความคิดเห็นและข้อเสนอแนะเป็นหนังสือยื่นด้วยตนเอง หรือส่งทางไปรษณีย์ลงทะเบียนให้ผู้อำนวยการการเลือกตั้งประจำจังหวัดบุรีรัมย์ ที่อยู่ สำนักงานคณะกรรมการการเลือกตั้งประจำจังหวัดบุรีรัมย์ เลขที่ ๙๙๙ หมู่ที่ ๖ ตำบลกระสัง อำเภอเมืองบุรีรัมย์ จังหวัดบุรีรัมย์ หรือสำนักงานเทศบาลตำบลตะโกตาพิ ภายใน ๗ วันนับแต่ประกาศ (ระหว่างวันที่ ๑๐ ธันวาคม พ.ศ.๒๕๖๘ ถึงวันที่ ๑๖ ธันวาคม พ.ศ.๒๕๖๘) โดยสามารถดาวน์โหลดข้อมูลรูปแบบการแบ่งเขตเลือกตั้งได้ทางเว็บไซต์ของสำนักงานคณะกรรมการการเลือกตั้งประจำจังหวัดบุรีรัมย์ (<https://www.ect.go.th/th/buriram>)

จึงประกาศให้ทราบโดยทั่วกัน
ประกาศ ณ วันที่ ๙ ธันวาคม พ.ศ. ๒๕๖๘

(นายสุรพงษ์ ทิพย์โอสถ)
ผู้อำนวยการการเลือกตั้งประจำจังหวัดบุรีรัมย์

จำนวนราษฎรในเขตองค์กรปกครองส่วนท้องถิ่น ตามหลักฐานการทะเบียนราษฎร
ณ วันที่ ๓๑ ธันวาคม ๒๕๖๗ (เฉพาะราษฎรที่มีสัญชาติไทย)
เทศบาลตำบลตะโกตาพิ อำเภอประโคนชัย จังหวัดบุรีรัมย์

ตำบล	หมู่ที่	ชุมชน/หมู่บ้าน	จำนวนราษฎร เฉพาะที่มีสัญชาติไทย (คน)
ตำบลตะโกตาพิ	๑	หมู่ที่ ๑ บ้านตะโกตาพิ	๑,๑๗๑
	๒	หมู่ที่ ๒ บ้านชุมแสง	๗๔๕
	๓	หมู่ที่ ๓ บ้านศรีสุข	๗๔๐
	๔	หมู่ที่ ๔ บ้านโคกเห็ด	๓๗๕
	๕	หมู่ที่ ๕ บ้านบาตร	๖๖๐
	๖	หมู่ที่ ๖ บ้านชัยพัฒนา	๓๙๔
	๗	หมู่ที่ ๗ บ้านโคกกระชาย	๙๑๕
	๘	หมู่ที่ ๘ บ้านเกษตรสมบูรณ์	๗๑๙
	๙	หมู่ที่ ๙ บ้านหนองสะเดา	๕๐๓
	๑๐	หมู่ที่ ๑๐ บ้านบาตร	๑,๑๖๓
	๑๑	หมู่ที่ ๑๑ บ้านหนองปรัง	๓๔๓
รวมทั้งสิ้น			๗,๗๒๘

ข้อมูล ณ วันที่ ๓๑ ธันวาคม พ.ศ. ๒๕๖๘

(นางขวัญใจ มณีบุ)
ปลัดเทศบาลตำบลตะโกตาพิ

เอกสารแบบท้ายประกาศสำนักงานคณะกรรมการการเลือกตั้งประจำจังหวัดบุรีรัมย์
เรื่อง รูปแบบการแบ่งเขตเลือกตั้งสมาชิกสภาเทศบาลตำบลตะโกตาพิ อำเภอประโคนชัย
เพื่อรับฟังความคิดเห็นและข้อเสนอแนะจากประชาชนในเขตเลือกตั้ง

รูปแบบที่ ๑

เขตเลือกตั้ง ที่	จำนวน สมาชิก	ท้องที่ที่ประกอบเป็นเขตเลือกตั้ง	จำนวนราษฎร	หมายเหตุ
๑	๖	๑. หมู่ที่ ๑ บ้านตะโกตาพิ	๑,๑๗๑	
		๒. หมู่ที่ ๒ บ้านชุมแสง	๗๔๕	
		๓. หมู่ที่ ๓ บ้านศรีสุข	๗๔๐	
		๔. หมู่ที่ ๔ บ้านโคกเห็ด	๓๗๕	
		๕. หมู่ที่ ๙ หนองสะเดา	๕๐๓	
		๖. หมู่ที่ ๑๑ บ้านหนองปรุง	๓๔๓	
		รวม	๓,๘๗๗	
๒	๖	๑. หมู่ที่ ๕ บ้านบาตร	๖๖๐	
		๒. หมู่ที่ ๖ บ้านชัยพัฒนา	๓๙๔	
		๓. หมู่ที่ ๗ บ้านโคกกระชาย	๙๑๕	
		๔. หมู่ที่ ๘ บ้านเกษตรสมบูรณ์	๗๑๙	
		๕. หมู่ที่ ๑๐ บ้านบาตร	๑,๑๖๓	
		รวม	๓,๘๕๑	

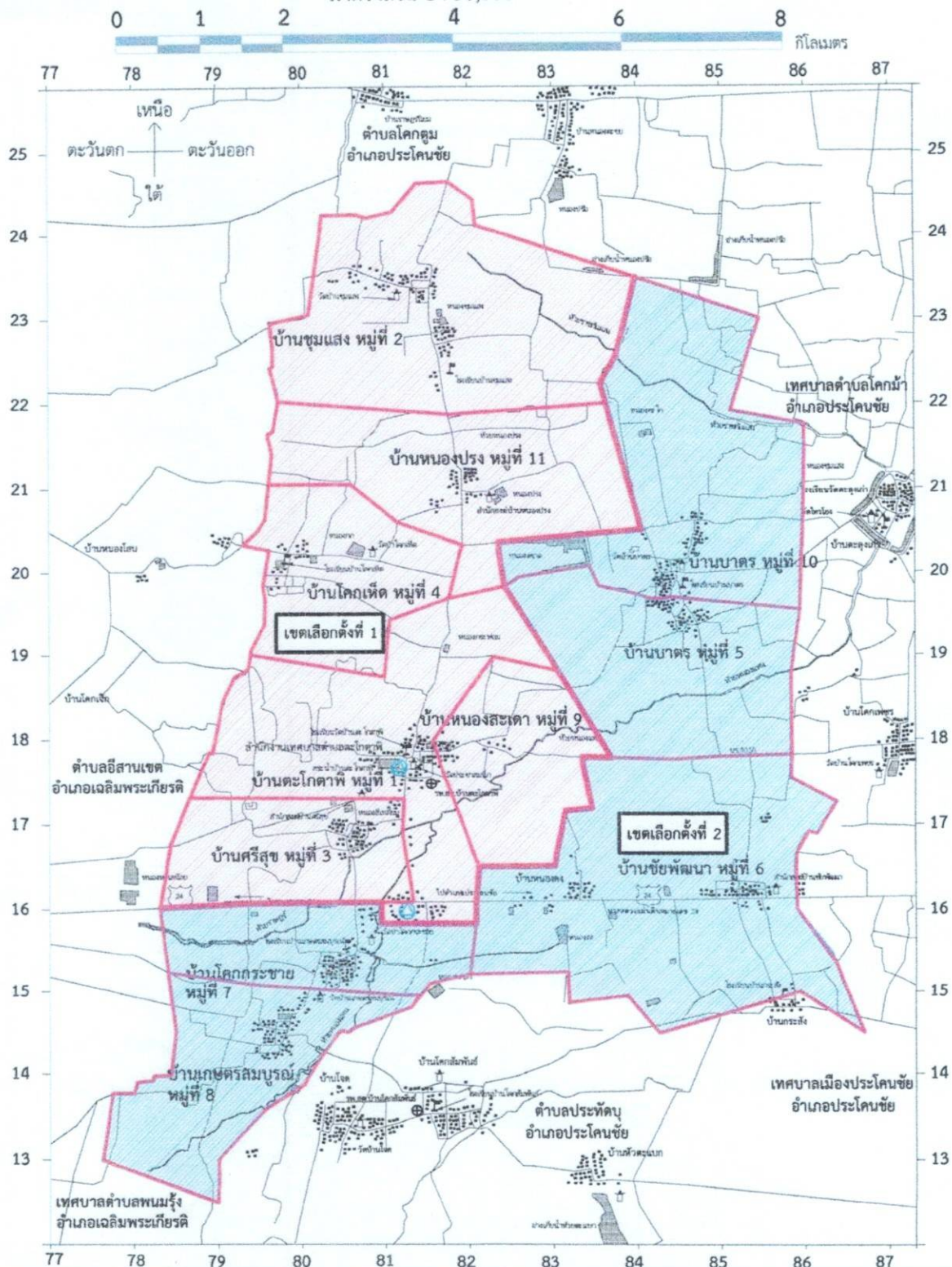
ข้อมูล ณ วันที่ ๑๐ ธันวาคม พ.ศ. ๒๕๖๘



(นางขวัญใจ มณีบุ)

ปลัดเทศบาลตำบลตะโกตาพิ

แผนที่แบ่งเขตเลือกตั้งสมาชิกสภาเทศบาลตำบลตะโกตาพิ
อำเภอประโคนชัย จังหวัดบุรีรัมย์ แบ่งออกเป็น 2 เขตเลือกตั้ง
รูปแบบที่ 1
มาตราส่วน 1 : 50,000



- ชายขอบเขตจังหวัด
- อำเภอ
- หมู่บ้าน
- บ้าน
- สำนักงาน
- สำนักงาน
- สำนักงาน
- สำนักงาน
- สำนักงาน

- แบ่งเขตเลือกตั้ง**
- เขตเลือกตั้งที่ 1
 - เขตเลือกตั้งที่ 2

- แบ่งเขตเลือกตั้งสมาชิกสภาเทศบาลตำบลตะโกตาพิ แบ่งออกเป็น 2 เขตเลือกตั้ง ดังนี้**
- | | |
|----------------------------|-------------------------------|
| เขตเลือกตั้งที่ 1 | เขตเลือกตั้งที่ 2 |
| 1. หมู่ที่ 1 บ้านตะโกตาพิ | 1. หมู่ที่ 5 บ้านบาตร |
| 2. หมู่ที่ 2 บ้านชุมแสง | 2. หมู่ที่ 6 บ้านชัยพัฒนา |
| 3. หมู่ที่ 3 บ้านศรีสุข | 3. หมู่ที่ 7 บ้านโลกกระชาย |
| 4. หมู่ที่ 4 บ้านโคกเห็ด | 4. หมู่ที่ 8 บ้านเกษตรสมบูรณ์ |
| 5. หมู่ที่ 9 บ้านหนองเสเดา | 5. หมู่ที่ 10 บ้านบาตร |
| 6. หมู่ที่ 11 บ้านหนองปรัง | |

เอกสารแบบท้ายประกาศสำนักงานคณะกรรมการการเลือกตั้งประจำจังหวัดบุรีรัมย์
เรื่อง รูปแบบการแบ่งเขตเลือกตั้งสมาชิกสภาเทศบาลตำบลตะโกตาพิ อำเภอประโคนชัย
เพื่อรับฟังความคิดเห็นและข้อเสนอแนะจากประชาชนในเขตเลือกตั้ง

รูปแบบที่ ๒

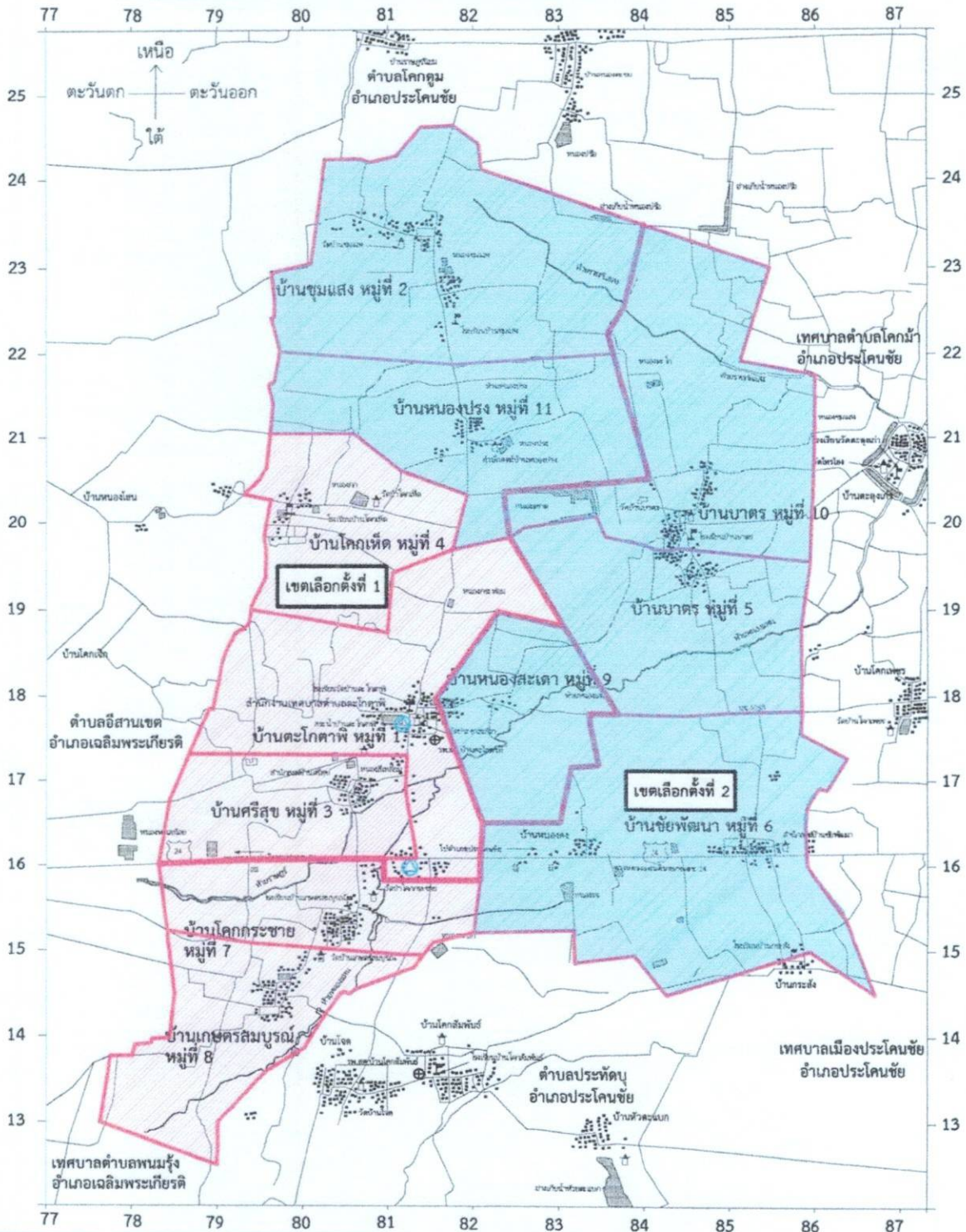

เขตเลือกตั้ง ที่	จำนวน สมาชิก	ท้องที่ที่ประกอบเป็นเขตเลือกตั้ง	จำนวนราษฎร	หมายเหตุ
๑	๖	๑. หมู่ที่ ๑ บ้านตะโกตาพิ	๑,๑๗๑	
		๒. หมู่ที่ ๓ บ้านศรีสุข	๗๔๐	
		๓. หมู่ที่ ๔ บ้านโคกเห็ด	๓๗๕	
		๔. หมู่ที่ ๗ บ้านโคกกระชาย	๙๑๕	
		๕. หมู่ที่ ๘ บ้านเกษตรสมบูรณ์	๗๑๙	
		รวม	๓,๙๒๐	
๒	๖	๑. หมู่ที่ ๒ บ้านชุมแสง	๗๔๕	
		๒. หมู่ที่ ๕ บ้านบาตร	๖๖๐	
		๓. หมู่ที่ ๖ บ้านชัยพัฒนา	๓๙๔	
		๔. หมู่ที่ ๙ บ้านหนองสะเดา	๕๐๓	
		๕. หมู่ที่ ๑๐ บ้านบาตร	๑,๑๖๓	
		๖. หมู่ที่ ๑๑ หนองปรัง	๓๔๓	
		รวม	๓,๘๐๘	

ข้อมูล ณ วันที่ ๑ ธันวาคม พ.ศ ๒๕๖๘

(นางขวัญใจ มณีบุญ)
ปลัดเทศบาลตำบลตะโกตาพิ

แผนที่แบ่งเขตเลือกตั้งสมาชิกสภาเทศบาลตำบลตะโกตาพิ
อำเภอประโคนชัย จังหวัดบุรีรัมย์ แบ่งออกเป็น 2 เขตเลือกตั้ง
รูปแบบที่ 2

มาตราส่วน 1 : 50,000



- คำว่าตำบลในวงเล็บ
- ถนน
- คลอง
- โรงเรียน
- ศูนย์สุขภาพ
- สถานีตำรวจ
- สำนักงาน
- ประปา

- แบ่งเขตเลือกตั้ง**
- เขตเลือกตั้งที่ 1
 - เขตเลือกตั้งที่ 2
- แบ่งเขตเลือกตั้งสมาชิกสภาเทศบาลตำบลตะโกตาพิ แบ่งออกเป็น 2 เขตเลือกตั้ง ดังนี้**
- | | |
|---|---|
| <p>เขตเลือกตั้งที่ 1</p> <ol style="list-style-type: none"> 1. หมู่ที่ 1 บ้านตะโกตาพิ 2. หมู่ที่ 3 บ้านศรีสุข 3. หมู่ที่ 4 บ้านโคกเห็ด 4. หมู่ที่ 7 บ้านโคกระชาขย 5. หมู่ที่ 8 บ้านเกษตรสมบูรณ์ | <p>เขตเลือกตั้งที่ 2</p> <ol style="list-style-type: none"> 1. หมู่ที่ 2 บ้านชุมแสง 2. หมู่ที่ 5 บ้านบาศร 3. หมู่ที่ 6 บ้านชัยพัฒนา 4. หมู่ที่ 9 บ้านหนองสะเดา 5. หมู่ที่ 10 บ้านบาศร 6. หมู่ที่ 11 บ้านหนองปรัง |
|---|---|

Viminy

เอกสารแบบทำยประกาศสำนักงานคณะกรรมการการเลือกตั้งประจำจังหวัดบุรีรัมย์
เรื่อง รูปแบบการแบ่งเขตเลือกตั้งสมาชิกสภาเทศบาลตำบลตะโกตาพิ อำเภอประโคนชัย
เพื่อรับฟังความคิดเห็นและข้อเสนอแนะจากประชาชนในเขตเลือกตั้ง

รูปแบบที่ ๓

เขตเลือกตั้ง ที่	จำนวน สมาชิก	ท้องที่ที่ประกอบเป็นเขตเลือกตั้ง	จำนวนราษฎร	หมายเหตุ
๑	๖	๑. หมู่ที่ ๑ บ้านตะโกตาพิ	๑,๑๗๑	
		๒. หมู่ที่ ๓ บ้านศรีสุข	๗๔๐	
		๓. หมู่ที่ ๖ บ้านชัยพัฒนา	๓๙๔	
		๔. หมู่ที่ ๗ บ้านโคกกระชาย	๙๑๕	
		๕. หมู่ที่ ๘ บ้านเกษตรสมบูรณ์	๗๑๙	
		รวม		๓,๙๓๙
๒	๖	๑. หมู่ที่ ๒ ชุมแสง	๗๔๕	
		๒. หมู่ที่ ๔ บ้านโคกเห็ด	๓๗๕	
		๓. หมู่ที่ ๕ บ้านบาตร	๖๖๐	
		๔. หมู่ที่ ๙ บ้านหนองสะเดา	๕๐๓	
		๕. หมู่ที่ ๑๐ บ้านบาตร	๑,๑๖๓	
		๖. หมู่ที่ ๑๑ บ้านหนองปรัง	๓๔๓	
		รวม		๓,๗๘๙

ข้อมูล ณ วันที่ ๙ ธันวาคม พ.ศ ๒๕๖๘

(นางขวัญใจ มณีบุ๋)
ปลัดเทศบาลตำบลตะโกตาพิ

การคำนวณผลต่างจำนวนราษฎรของแต่ละเขตเลือกตั้ง

ในการแบ่งเขตเลือกตั้งสมาชิกสภาเทศบาลตำบลตะโกตาพิ อำเภอประโคนชัย จังหวัดบุรีรัมย์

๑. จำนวนราษฎรสัญชาติไทย ณ วันที่ ๓๑ ธันวาคม ๒๕๖๗ จำนวน ๗,๗๒๘ คน
๒. จำนวนสมาชิกเทศบาลตำบล ๑๒ คน (จำนวน ๒ เขต ๆ ละ ๖ คน)
๓. ค่าเฉลี่ยราษฎรต่อเขตเลือกตั้ง จำนวน ๓,๘๖๔ คน

รูปแบบ (๑)	จำนวน ราษฎร (๒)	จำนวน เขตฯ (๓)	ค่าเฉลี่ย ๆ (A) (๔)	ราษฎรแต่ละเขต (๕)		ผลต่างฯ (B) (๖)	ร้อยละ (C) (๗)	ผลต่างของ จำนวน ราษฎร ระหว่าง เขตเลือกตั้ง
ร่าง รูปแบบที่ ๑	๗,๗๒๘	๒	๓,๘๖๔	๑	๓,๘๗๗	๑๓	๐.๓๔	๐.๖๘
				๒	๓,๘๕๑	- ๑๓	- ๐.๓๔	
				รวม	๗,๗๒๘			
ร่าง รูปแบบที่ ๒	๗,๗๒๘	๒	๓,๘๖๔	๑	๓,๙๒๐	๕๖	๑.๔๕	๒.๙๐
				๒	๓,๘๐๘	- ๕๖	- ๑.๔๕	
				รวม	๗,๗๒๘			
ร่าง รูปแบบที่ ๓	๗,๗๒๘	๒	๓,๘๖๔	๑	๓,๙๓๙	๗๕	๑.๙๔	๓.๘๘
				๒	๓,๗๘๙	- ๗๕	- ๑.๙๔	
				รวม	๗,๗๒๘			

ข้อมูล ณ วันที่ ๓๑ ธันวาคม พ.ศ ๒๕๖๘

Chimng

(นางขวัญใจ มณีปุ)

ปลัดเทศบาลตำบลตะโกตาพิ

ข้อมูลเปรียบเทียบจำนวนราษฎรในแต่ละรูปแบบของสมาชิกสภาเทศบาลตำบลตะโกตาพิ

อำเภอประโคนชัย จังหวัดบุรีรัมย์

จำนวนราษฎรทั้งเทศบาล ๗,๗๒๘ คน

ลำดับ ที่	รูปแบบ ที่	ข้อมูลราษฎร ณ วันที่ ๓๑ ธ.ค.๒๕๖๗		เหตุผลของการ แบ่งเขตเลือกตั้ง
		จำนวนราษฎร ในเขตเลือกตั้ง	ผลต่างจำนวนราษฎรของ เขตมากที่สุดและน้อยที่สุด	
๑	๑	เขต ๑ = ๓,๘๗๗ เขต ๒ = ๓,๘๕๑ รวม ๗,๗๒๘ คน ค่าเฉลี่ยต่อเขต = ๓,๘๖๔	เขต ๑ : เขต ๒ = ๒๖ (ร้อยละ ๐.๖๘)	ข้อดี ๑) มีจำนวนราษฎรในแต่ละเขตเลือกตั้งใกล้เคียงกันที่สุด โดยผลต่างของจำนวนราษฎรระหว่างเขตเลือกตั้งไม่เกินร้อยละ ๑๐ และมีผลต่างของจำนวนราษฎรระหว่างเขตเลือกตั้งน้อยที่สุดใน ๓ รูปแบบ ๒) พื้นที่ของแต่ละเขตเลือกตั้งติดต่อกัน ๓) มีความเป็นชุมชนเดียวกันและราษฎรมีความคุ้นเคยในพื้นที่ ๔) มีความสะดวกในการคมนาคมระหว่างกัน ข้อเสีย ไม่มี
๒	๒	เขต ๑ = ๓,๙๒๐ เขต ๒ = ๓,๘๐๘ รวม ๗,๗๒๘ คน ค่าเฉลี่ยต่อเขต = ๓,๘๖๔	เขต ๑ : เขต ๒ = ๑๑๒ (ร้อยละ ๒.๙๐)	ข้อดี ๑) มีจำนวนราษฎรในแต่ละเขตเลือกตั้งใกล้เคียงกัน โดยผลต่างของจำนวนราษฎรระหว่างเขตเลือกตั้งไม่เกินร้อยละ ๑๐ และมีผลต่างของจำนวนราษฎรระหว่างเขตเลือกตั้งน้อยกว่ารูปแบบที่ ๓ แต่มากกว่ารูปแบบที่ ๑ ๒) พื้นที่ของแต่ละเขตเลือกตั้งติดต่อกัน ๓) มีความสะดวกในการคมนาคมระหว่างกัน ข้อเสีย ผลต่างของจำนวนราษฎรในแต่ละเขตเลือกตั้งมีจำนวนน้อยกว่ารูปแบบที่ ๓ แต่มากกว่ารูปแบบที่ ๑
๓	๓	เขต ๑ = ๓,๙๓๙ เขต ๒ = ๓,๗๘๙ รวม ๗,๗๒๘ คน ค่าเฉลี่ยต่อเขต = ๓,๘๖๔	เขต ๑ : เขต ๒ = ๑๕๐ (ร้อยละ ๓.๘๘)	ข้อดี ๑) มีจำนวนราษฎรในแต่ละเขตเลือกตั้งใกล้เคียงกัน โดยผลต่างของจำนวนราษฎรระหว่างเขตเลือกตั้งไม่เกินร้อยละ ๑๐ แต่มีผลต่างของจำนวนราษฎรระหว่างเขตเลือกตั้งมากกว่ารูปแบบที่ ๑ และรูปแบบที่ ๒ ๒) พื้นที่ของแต่ละเขตเลือกตั้งติดต่อกัน ๓) มีความสะดวกในการคมนาคมระหว่างกัน ข้อเสีย ผลต่างของจำนวนราษฎรในแต่ละเขตเลือกตั้งมีจำนวนมากกว่ารูปแบบที่ ๑ และรูปแบบที่ ๒

แบบรับฟังความคิดเห็นประชาชนในจังหวัดบุรีรัมย์
 เกี่ยวกับการแบ่งเขตเลือกตั้งสมาชิกสภาเทศบาลตำบล..... อำเภอ..... จังหวัดบุรีรัมย์

วันที่ เดือน พ.ศ. ๒๕๖๘

เรียน ผู้อำนวยการการเลือกตั้งประจำจังหวัดบุรีรัมย์

เรื่อง ขอแสดงความคิดเห็นเกี่ยวกับการแบ่งเขตเลือกตั้งสมาชิกสภาเทศบาล.....

ข้าพเจ้า (ชื่อ - นามสกุล) ที่อยู่

..... หมายเลขโทรศัพท์ ขอแสดง
 ความคิดเห็นเกี่ยวกับร่างการแบ่งเขตเลือกตั้งสมาชิกสภาเทศบาลตำบล.....ดังนี้

๑. ความคิดเห็นเกี่ยวกับรูปแบบการแบ่งเขตเลือกตั้งสมาชิกสภาเทศบาลตำบล.....

๑.๑ เห็นด้วย (ระบุได้ ๑ รูปแบบ)

รูปแบบที่ ๑

เนื่องจาก.....

รูปแบบที่ ๒

เนื่องจาก.....

รูปแบบที่ ๓

เนื่องจาก.....

๑.๒ ไม่เห็นด้วยทั้ง ๓ รูปแบบ และขอเสนอความคิดเห็นตามข้อ ๒ ดังนี้

๒. ข้อเสนอแนะ

ข้าพเจ้า มีข้อเสนอแนะเกี่ยวกับการแบ่งเขตเลือกตั้งสมาชิกสภาเทศบาลตำบล..... ดังนี้

เขตเลือกตั้งที่	พื้นที่ประกอบด้วย	จำนวนราษฎร ในเขตเลือกตั้ง	ผลต่างของจำนวน ราษฎรจากค่าเฉลี่ย*	เหตุผลประกอบการเสนอแนะ การแบ่งเขตเลือกตั้ง

ขอแสดงความนับถือ

(ลงชื่อ)

ผู้แสดงความคิดเห็น

(.....)

หมายเหตุ : ๑. หลักเกณฑ์การแบ่งเขตเลือกตั้ง

(๑) ต้องให้มีจำนวนราษฎรในแต่ละเขตเลือกตั้งใกล้เคียงกันมากที่สุด (ราษฎร ณ วันที่ ๓๑ ธ.ค.๒๕๖๗)

(๒) พื้นที่ของแต่ละเขตเลือกตั้งต้องติดต่อกัน เว้นแต่ตามสภาพพื้นที่ขององค์กรปกครองส่วนท้องถิ่น ทำให้ไม่อาจแบ่งเขตเลือกตั้งให้มีพื้นที่ติดต่อกันได้ จะกำหนดให้เขตเลือกตั้งมีพื้นที่ไม่ติดต่อกันเท่าที่จำเป็นก็ได้ ในเขตเทศบาลหรือเขตชุมชนหนาแน่น อาจกำหนดให้ใช้แนวเขตภูมิประเทศ เช่น ถนน ตรอก ซอย หรือแยก คลอง หรือแม่น้ำเป็นแนวเขตของเขตเลือกตั้งก็ได้

(๓) คำนึงถึงตำบลที่มีจำนวนราษฎรมากที่สุดเป็นหลัก

(๔) คำนึงถึงการเคยอยู่ในเขตเลือกตั้งเดียวกัน

(๕) คำนึงถึงความสะดวกในการคมนาคมระหว่างกัน

(๖) ผลต่างของจำนวนราษฎรระหว่างเขตเลือกตั้งไม่ควรเกินร้อยละสิบ

๒. สามารถแสดงความคิดเห็นหรือข้อเสนอแนะ ในแบบแสดงความคิดเห็นที่นอกเหนือจากตัวอย่าง แบบแสดงความคิดเห็นนี้ได้

๓. ความเห็นของท่านจะนำไปประกอบการพิจารณาแบ่งเขตเลือกตั้งของคณะกรรมการแบ่งเขตเลือกตั้ง สมาชิกสภาท้องถิ่นของจังหวัดบุรีรัมย์

๔. กรุณาส่งความคิดเห็นและข้อเสนอแนะ ให้สำนักงานคณะกรรมการการเลือกตั้งประจำจังหวัดบุรีรัมย์ เลขที่ ๙๙๙ หมู่ที่ ๖ ตำบลกระสัง อำเภอเมืองบุรีรัมย์ จังหวัดบุรีรัมย์ ๓๑๐๐๐ หรือโทรสาร ๑ ๔๔๖๐ ๔๐๐๒ หรือ E-Mail : saraban_brm@ect.go.th ภายในวันที่ ๑๖ ธันวาคม ๒๕๖๘