



ประกาศสำนักงานคณะกรรมการการเลือกตั้งประจำจังหวัดบุรีรัมย์
เรื่อง รูปแบบการแบ่งเขตเลือกตั้งสมาชิกสภาเทศบาลตำบลกระสัง อำเภอเมืองบุรีรัมย์
เพื่อรับฟังความคิดเห็นและข้อเสนอแนะจากประชาชนในเขตเลือกตั้ง

ด้วยพระราชบัญญัติการเลือกสมาชิกสภาท้องถิ่นหรือผู้บริหารท้องถิ่น พ.ศ. ๒๕๖๒ และระเบียบ
คณะกรรมการการเลือกตั้งว่าด้วยการเลือกตั้งสมาชิกสภาท้องถิ่นหรือผู้บริหารท้องถิ่น พ.ศ. ๒๕๖๒ และที่แก้ไขเพิ่มเติม
ได้กำหนดหลักเกณฑ์และวิธีการแบ่งเขตเลือกตั้งสมาชิกสภาท้องถิ่น ให้ผู้อำนวยการการเลือกตั้งประจำจังหวัด
ดำเนินการเกี่ยวกับการแบ่งเขตเลือกตั้งของแต่ละองค์กรปกครองส่วนท้องถิ่น โดยพิจารณาจากประกาศจำนวนราษฎร
ที่ผู้อำนวยการทะเบียนกลางประกาศในที่สุดท้ายก่อนที่จะมีการเลือกตั้ง (ณ วันที่ ๓๑ ธันวาคม พ.ศ. ๒๕๖๗)
และในการแบ่งเขตเลือกตั้งให้จัดให้มีจำนวนราษฎรในแต่ละเขตเลือกตั้งใกล้เคียงกันมากที่สุดและพื้นที่ของแต่ละ
เขตเลือกตั้งต้องติดต่อกัน เว้นแต่ตามสภาพพื้นที่ขององค์กรปกครองส่วนท้องถิ่นทำให้ไม่อาจแบ่งเขตเลือกตั้งให้มีพื้นที่
ติดต่อกันได้ จะกำหนดให้เขตเลือกตั้งมีพื้นที่ไม่ติดต่อกันเท่าที่จำเป็นก็ได้

เพื่อให้การแบ่งเขตเลือกตั้งสมาชิกสภาเทศบาลตำบลกระสัง เป็นไปด้วยความเรียบร้อย อาศัยอำนาจ
ตามความในข้อ ๑๓/๑ ของระเบียบคณะกรรมการการเลือกตั้งว่าด้วยการเลือกตั้งสมาชิกสภาท้องถิ่นหรือผู้บริหาร
ท้องถิ่น พ.ศ. ๒๕๖๒ และที่แก้ไขเพิ่มเติม จึงประกาศรูปแบบการแบ่งเขตเลือกตั้งสมาชิกสภาเทศบาลตำบลกระสัง
จำนวน ๓ รูปแบบ เพื่อรับฟังความคิดเห็นและข้อเสนอแนะจากประชาชนในเขตเลือกตั้ง รายละเอียดตาม
เอกสารแนบท้ายประกาศนี้

ดังนั้น จึงขอเชิญชวนประชาชนในเขตเลือกตั้งแสดงความคิดเห็นและข้อเสนอแนะต่อรูปแบบ
การแบ่งเขตเลือกตั้งดังกล่าว ทั้งนี้ หากผู้ใดประสงค์จะแสดงความคิดเห็นและข้อเสนอแนะให้จัดทำความคิดเห็น
และข้อเสนอแนะเป็นหนังสือยื่นด้วยตนเอง หรือส่งทางไปรษณีย์ลงทะเบียนให้ผู้อำนวยการการเลือกตั้งประจำ
จังหวัดบุรีรัมย์ ที่อยู่ สำนักงานคณะกรรมการการเลือกตั้งประจำจังหวัดบุรีรัมย์ เลขที่ ๙๙๙ หมู่ที่ ๖ ตำบลกระสัง
อำเภอเมืองบุรีรัมย์ จังหวัดบุรีรัมย์ หรือสำนักงานเทศบาลตำบลกระสัง อำเภอเมืองบุรีรัมย์ ภายใน ๗ วัน
นับแต่ประกาศ (ระหว่างวันที่ ๑๐ ธันวาคม พ.ศ. ๒๕๖๘ ถึงวันที่ ๑๖ ธันวาคม พ.ศ. ๒๕๖๘) โดยสามารถดาวน์โหลด
ข้อมูลรูปแบบ การแบ่งเขตเลือกตั้งได้ทางเว็บไซต์ของสำนักงานคณะกรรมการการเลือกตั้งประจำจังหวัดบุรีรัมย์
(<https://www.ect.go.th/th/buriram>)

จึงประกาศให้ทราบโดยทั่วกัน

ประกาศ ณ วันที่ ๑๖ ธันวาคม พ.ศ. ๒๕๖๘

(นายสรุงพงษ์ ทิพย์โอสถ)

ผู้อำนวยการการเลือกตั้งประจำจังหวัดบุรีรัมย์

การบรรยายแนวเขตเลือกตั้งสมาชิกสภาเทศบาลตำบลกระสัง
อำเภอเมืองบุรีรัมย์ จังหวัดบุรีรัมย์

รูปแบบที่ ๑

เขตเลือกตั้งที่	จำนวนสมาชิก	ท้องที่ที่ประกอบเป็นเขตเลือกตั้ง	จำนวนราษฎร
๑	๖	๑. หมู่ที่ ๑ บ้านกระสัง ตำบลกระสัง	๕๐๖
		๒. หมู่ที่ ๒ บ้านโพธิ์ ตำบลกระสัง	๓๓๖
		๓. หมู่ที่ ๓ บ้านดอนหวาย ตำบลกระสัง	๕๔๘
		๔. หมู่ที่ ๔ บ้านลำดวน ตำบลกระสัง	๖๙๘
		๕. หมู่ที่ ๕ บ้านกระสัง ตำบลกระสัง	๓๙๒
		๖. หมู่ที่ ๖ บ้านน้อยสุขเจริญ ตำบลกระสัง	๖๓๔
		๗. หมู่ที่ ๗ บ้านกระสัง ตำบลกระสัง	๓๐๘
		๘. หมู่ที่ ๘ บ้านกระสังสุขสันต์ ตำบลกระสัง	๒๗๙
		๙. หมู่ที่ ๙ บ้านใหม่พัฒนา ตำบลกระสัง	๓๑๑
			รวม
๒	๖	๑. หมู่ที่ ๑ บ้านม่วงเหนือ ตำบลกระสัง	๕๒๕
		๒. หมู่ที่ ๒ บ้านไทรโยง ตำบลกระสัง	๓๘๘
		๓. หมู่ที่ ๓ บ้านเครือชูด ตำบลกระสัง	๓๕๕
		๔. หมู่ที่ ๔ บ้านหนองม้า ตำบลกระสัง	๒๔๓
		๕. หมู่ที่ ๕ บ้านโพธิ์ไทร ตำบลกระสัง	๕๗๐
		๖. หมู่ที่ ๖ บ้านหนองหว้า ตำบลกระสัง	๒๐๐
		๗. หมู่ที่ ๗ บ้านก้นทา ตำบลกระสัง	๔๙๓
		๘. หมู่ที่ ๘ บ้านโนนรัง ตำบลกระสัง	๒๙๙
		๙. หมู่ที่ ๙ บ้านม่วงเหนือพัฒนา ตำบลกระสัง	๓๔๗
		๑๐. หมู่ที่ ๑๐ บ้านไทรโยงเหนือ ตำบลกระสัง	๓๕๓
	รวม	๓,๗๗๓	



(นายชเนศร์ จันโธสง)
ปลัดเทศบาลตำบลกระสัง

การบรรยายแนวเขตเลือกตั้งสมาชิกสภาเทศบาลตำบลกระสัง
อำเภอเมืองบุรีรัมย์ จังหวัดบุรีรัมย์

รูปแบบที่ ๒

เขตเลือกตั้งที่	จำนวนสมาชิก	ท้องที่ที่ประกอบเป็นเขตเลือกตั้ง	จำนวนราษฎร
๑	๖	๑. หมู่ที่ ๑ บ้านกระสัง ตำบลกระสัง	๕๐๖
		๒. หมู่ที่ ๖ บ้านโพธิ์ ตำบลกระสัง	๓๓๖
		๓. หมู่ที่ ๗ บ้านดอนหวาย ตำบลกระสัง	๕๔๘
		๔. หมู่ที่ ๑๑ บ้านลำควน ตำบลกระสัง	๖๙๘
		๕. หมู่ที่ ๑๒ บ้านกระสัง ตำบลกระสัง	๓๙๒
		๖. หมู่ที่ ๑๓ บ้านน้อยสุขเจริญ ตำบลกระสัง	๖๓๔
		๗. หมู่ที่ ๑๔ บ้านกระสัง ตำบลกระสัง	๓๐๘
		๘. หมู่ที่ ๑๖ บ้านม่วงเหนือพัฒนา ตำบลกระสัง	๓๔๗
		๙. หมู่ที่ ๑๗ บ้านกระสังสุขสันต์ ตำบลกระสัง	๒๗๙
๒	๖	๑. หมู่ที่ ๒ บ้านม่วงเหนือ ตำบลกระสัง	๕๒๕
		๒. หมู่ที่ ๓ บ้านไทรโยง ตำบลกระสัง	๓๘๘
		๓. หมู่ที่ ๔ บ้านเครือขูด ตำบลกระสัง	๓๕๕
		๔. หมู่ที่ ๕ บ้านหนองม้า ตำบลกระสัง	๒๔๓
		๕. หมู่ที่ ๘ บ้านโพธิ์ไทร ตำบลกระสัง	๕๗๐
		๖. หมู่ที่ ๙ บ้านหนองหว่า ตำบลกระสัง	๒๐๐
		๗. หมู่ที่ ๑๐ บ้านกลันทา ตำบลกระสัง	๔๙๓
		๘. หมู่ที่ ๑๕ บ้านโนนรัง ตำบลกระสัง	๒๙๙
		๙. หมู่ที่ ๑๘ บ้านใหม่พัฒนา ตำบลกระสัง	๓๑๑
		๑๐. หมู่ที่ ๑๙ บ้านไทรโยงเหนือ ตำบลกระสัง	๓๕๓
		รวม	๓,๗๓๗




(นายชเนศร์ จันไรสง)
ปลัดเทศบาลตำบลกระสัง

การบรรยายแนวเขตเลือกตั้งสมาชิกสภาเทศบาลตำบลกระสัง
อำเภอเมืองบุรีรัมย์ จังหวัดบุรีรัมย์

รูปแบบที่ ๓


เขตเลือกตั้งที่	จำนวนสมาชิก	ท้องที่ที่ประกอบเป็นเขตเลือกตั้ง	จำนวนราษฎร		
๑	๖	๑. หมู่ที่ ๑ บ้านกระสัง ตำบลกระสัง	๕๐๖		
		๒. หมู่ที่ ๖ บ้านโพธิ์ ตำบลกระสัง	๓๓๖		
		๓. หมู่ที่ ๗ บ้านดอนหวาย ตำบลกระสัง	๕๔๘		
		๔. หมู่ที่ ๑๑ บ้านลำดวน ตำบลกระสัง	๖๙๘		
		๕. หมู่ที่ ๑๒ บ้านกระสัง ตำบลกระสัง	๓๙๒		
		๖. หมู่ที่ ๑๓ บ้านน้อยสุขเจริญ ตำบลกระสัง	๖๓๔		
		๗. หมู่ที่ ๑๖ บ้านม่วงเหนื่อพัฒนา ตำบลกระสัง	๓๔๗		
		๘. หมู่ที่ ๑๗ บ้านกระสังสุขสันต์ ตำบลกระสัง	๒๗๙		
		๑๐. หมู่ที่ ๑๘ บ้านใหม่พัฒนา ตำบลกระสัง	๓๑๑		
		รวม			๔,๐๕๑
		๒	๖	๑. หมู่ที่ ๒ บ้านม่วงเหนื่อ ตำบลกระสัง	๕๒๕
๒. หมู่ที่ ๓ บ้านไทรโยง ตำบลกระสัง	๓๘๘				
๓. หมู่ที่ ๔ บ้านศรีชุม ตำบลกระสัง	๓๕๕				
๔. หมู่ที่ ๕ บ้านหนองม้า ตำบลกระสัง	๒๔๓				
๕. หมู่ที่ ๘ บ้านโพธิ์ไทร ตำบลกระสัง	๕๗๐				
๖. หมู่ที่ ๙ บ้านหนองหว่า ตำบลกระสัง	๒๐๐				
๗. หมู่ที่ ๑๐ บ้านกลันทา ตำบลกระสัง	๔๙๓				
๘. หมู่ที่ ๑๔ บ้านกระสัง ตำบลกระสัง	๓๐๘				
๙. หมู่ที่ ๑๕ บ้านโนนรัง ตำบลกระสัง	๒๙๙				
๑๐. หมู่ที่ ๑๙ บ้านไทรโยงเหนื่อ ตำบลกระสัง	๓๕๓				
รวม				๓,๗๓๔	



(นายชเนศร์ จันโธสง)
ปลัดเทศบาลตำบลกระสัง

ข้อมูลเปรียบเทียบจำนวนราษฎรในแต่ละรูปแบบของสมาชิกสภาเทศบาลตำบลกระสัง
อำเภอเมืองบุรีรัมย์ จังหวัดบุรีรัมย์

ลำดับ ที่	รูปแบบ ที่	ข้อมูลราษฎร		เหตุผลของการ แบ่งเขตเลือกตั้ง
		จำนวนราษฎร ในเขตเลือกตั้ง	ผลต่างจำนวนราษฎรของเขต มากที่สุดและน้อยที่สุด	
๑	๑	เขต ๑ = ๔,๐๑๒ เขต ๒ = ๓,๗๗๓ รวม ๗,๗๘๕ คน ค่าเฉลี่ยต่อเขต = ๓,๘๙๒	เขต๑ : เขต๒ = ๒๓๙ (ร้อยละ ๖.๑๔)	๑) มีจำนวนราษฎรในแต่ละเขตเลือกตั้ง ใกล้เคียงกันมากที่สุดโดยผลต่างของจำนวน ราษฎรระหว่างเขตเลือกตั้งไม่เกินร้อยละ ๑๐ และ มีผลต่างของจำนวนราษฎรระหว่างเขตเลือกตั้ง น้อยที่สุด ๒) พื้นที่ของแต่ละเขตเลือกตั้งติดต่อกัน ๓) มีความเป็นชุมชนเดียวกันและราษฎร มีความคุ้นเคยในพื้นที่ ๔) มีความสะดวกในการคมนาคมระหว่างกัน ข้อเสีย ไม่มี
๒	๒	เขต ๑ = ๔,๐๔๘ เขต ๒ = ๓,๗๓๗ รวม ๗,๗๘๕ คน ค่าเฉลี่ยต่อเขต = ๓,๘๙๒	เขต๑ : เขต๒ = ๓๑๑ (ร้อยละ ๗.๙๙)	ข้อดี ๑) มีจำนวนราษฎรในแต่ละเขตเลือกตั้ง ใกล้เคียงกันโดยผลต่างของจำนวนราษฎรระหว่าง เขตเลือกตั้งไม่เกินร้อยละ ๑๐ และมีผลต่างของ จำนวนราษฎรระหว่างเขตเลือกตั้งน้อยที่สุด รองจากแบบที่ ๑ ๒) พื้นที่ของแต่ละเขตเลือกตั้งติดต่อกัน ๓) มีความเป็นชุมชนเดียวกันและราษฎร มีความคุ้นเคยในพื้นที่ ๔) มีความสะดวกในการคมนาคมระหว่างกัน ข้อเสีย ผลต่างของจำนวนราษฎรในแต่ละเขตเลือกตั้ง มีจำนวนมากกว่ารูปแบบที่ ๑
๓	๒	เขต ๑ = ๔,๐๕๑ เขต ๒ = ๓,๗๓๔ รวม ๗,๗๘๕ คน ค่าเฉลี่ยต่อเขต = ๓,๘๙๒	เขต๑ : เขต๒ = ๓๑๗ (ร้อยละ ๘.๑๕)	ข้อดี ๑) มีจำนวนราษฎรในแต่ละเขตเลือกตั้ง ใกล้เคียงกัน โดยผลต่างของจำนวนราษฎร ระหว่างเขตเลือกตั้งไม่เกินร้อยละ ๑๐ ๒) พื้นที่ของแต่ละเขตเลือกตั้งติดต่อกัน ๓) มีความสะดวกในการคมนาคมระหว่างกัน ข้อเสีย ผลต่างของจำนวนราษฎรในแต่ละเขตเลือกตั้ง มีจำนวนมากกว่ารูปแบบที่ ๑ และ ๒




(นายชนนศรี จันโสง)

ปลัดเทศบาลตำบลกระสัง

การคำนวณผลต่างจำนวนราษฎรของแต่ละเขตเลือกตั้ง
ในการแบ่งเขตเลือกตั้งสมาชิกสภาเทศบาลตำบลกระสัง อำเภอเมืองบุรีรัมย์

๑. จำนวนราษฎรสัญชาติไทย ณ วันที่ ๓๑ ธันวาคม ๒๕๖๗ จำนวน ๗,๗๘๕ คน
๒. จำนวนสมาชิกสภาเทศบาลตำบล ๑๒ คน (จำนวน ๒ เขต ๆ ละ ๖ คน)
๓. ค่าเฉลี่ยราษฎรต่อเขตเลือกตั้ง จำนวน ๓,๘๙๒ คน

รูปแบบ	จำนวน ราษฎร	จำนวน เขตฯ	ค่าเฉลี่ยฯ (A)	ราษฎร แต่ละเขต		ผลต่างฯ (B)	ร้อยละ (C)	ผลต่างของ จำนวน ราษฎรระหว่าง เขตเลือกตั้ง
(๑)	(๒)	(๓)	(๔)	(๕)		(๖)	(๗)	
ร่าง รูปแบบที่ ๑	๗,๗๘๕	๒	๓,๘๙๒	๑	๔,๐๑๒	+ ๑๒๐	๓.๐๘	๖.๑๔
				๒	๓,๗๗๓	- ๑๑๙	-๓.๐๖	
				รวม	๗,๗๘๕			
ร่าง รูปแบบที่ ๒	๗,๗๘๕	๒	๓,๘๙๒	๑	๔,๐๔๘	+ ๑๕๖	๔.๐๑	๗.๙๙
				๒	๓,๗๓๗	- ๑๕๕	-๓.๙๘	
				รวม	๗,๗๘๕			
ร่าง รูปแบบที่ ๓	๗,๗๘๕	๒	๓,๘๙๒	๑	๔,๐๕๑	+ ๑๕๙	๔.๐๙	๘.๑๕
				๒	๓,๗๓๔	- ๑๕๘	-๔.๐๖	
				รวม	๗,๗๘๕			



(นายชนินทร์ จันโสรง)
ปลัดเทศบาลตำบลกระสัง

จำนวนราษฎรในเขตองค์กรปกครองส่วนท้องถิ่น ตามหลักฐานการทะเบียนราษฎร
ณ วันที่ ๓๑ ธันวาคม ๒๕๖๗ (เฉพาะที่มีสัญชาติไทย)
เทศบาลตำบลกระสัง อำเภอเมืองบุรีรัมย์ จังหวัดบุรีรัมย์

ตำบล	ชุมชน/หมู่บ้าน	จำนวนราษฎรสัญชาติไทย (คน) ณ วันที่ ๓๑ ธันวาคม ๒๕๖๘
กระสัง	๑. หมู่ที่ ๑ บ้าน กระสัง	๕๐๖
	๒. หมู่ที่ ๒ บ้าน ม่วงเหนือ	๕๒๕
	๓. หมู่ที่ ๓ บ้าน ไทรโยง	๓๘๘
	๔. หมู่ที่ ๔ บ้าน เครือชูด	๓๕๕
	๕. หมู่ที่ ๕ บ้าน หนองม้า	๒๔๓
	๖. หมู่ที่ ๖ บ้าน โพธิ์	๓๓๖
	๗. หมู่ที่ ๗ บ้าน ดอนหวาย	๕๔๘
	๘. หมู่ที่ ๘ บ้าน โพธิ์ไทร	๕๗๐
	๙. หมู่ที่ ๙ บ้าน หนองหว่า	๒๐๐
	๑๐. หมู่ที่ ๑๐ บ้าน กลันทา	๔๙๓
	๑๑. หมู่ที่ ๑๑ บ้าน ลำดวน	๖๙๘
	๑๒. หมู่ที่ ๑๒ บ้าน กระสัง	๓๙๒
	๑๓. หมู่ที่ ๑๓ บ้าน น้อยสุขเจริญ	๖๓๔
	๑๔. หมู่ที่ ๑๔ บ้าน กระสัง	๓๐๘
	๑๕. หมู่ที่ ๑๕ บ้าน โนนรัง	๒๙๙
	๑๖. หมู่ที่ ๑๖ บ้าน ม่วงเหนือพัฒนา	๓๔๗
	๑๗. หมู่ที่ ๑๗ บ้าน กระสังสุขสันต์	๒๗๙
	๑๘. หมู่ที่ ๑๘ บ้าน ใหม่พัฒนา	๓๑๑
	๑๙. หมู่ที่ ๑๙ บ้าน ไทรโยงเหนือ	๓๕๓
	รวม	๗,๗๘๕

หมายเหตุ : ทะเบียนบ้านกลางรวมอยู่หมู่ที่ ๑ ตำบล กระสัง จำนวน ๗,๗๘๕ คน

ลงชื่อ

(นายชเนศร์ จันไธสง)

ปลัดเทศบาลตำบลกระสัง

วันที่

แบบรับฟังความคิดเห็นประชาชนในจังหวัดบุรีรัมย์

เกี่ยวกับการแบ่งเขตเลือกตั้งสมาชิกสภาเทศบาลตำบล..... อำเภอ.....จังหวัดบุรีรัมย์

วันที่ เดือน พ.ศ. ๒๕๖๘

เรียน ผู้อำนวยการการเลือกตั้งประจำจังหวัดบุรีรัมย์

เรื่อง ขอแสดงความคิดเห็นเกี่ยวกับการแบ่งเขตเลือกตั้งสมาชิกสภาเทศบาล.....

ข้าพเจ้า (ชื่อ - นามสกุล) ที่อยู่

..... หมายเลขโทรศัพท์ ขอแสดง

ความคิดเห็นเกี่ยวกับร่างการแบ่งเขตเลือกตั้งสมาชิกสภาเทศบาลตำบล.....ดังนี้

๑. ความคิดเห็นเกี่ยวกับรูปแบบการแบ่งเขตเลือกตั้งสมาชิกสภาเทศบาลตำบล.....

๑.๑ เห็นด้วย (ระบุได้ ๑ รูปแบบ)

รูปแบบที่ ๑

เนื่องจาก.....

รูปแบบที่ ๒

เนื่องจาก.....

รูปแบบที่ ๓

เนื่องจาก.....

๑.๒ ไม่เห็นด้วยทั้ง ๓ รูปแบบ และขอเสนอความคิดเห็นตามข้อ ๒ ดังนี้

๒. ข้อเสนอแนะ

ข้าพเจ้า มีข้อเสนอแนะเกี่ยวกับการแบ่งเขตเลือกตั้งสมาชิกสภาเทศบาลตำบล..... ดังนี้

เขตเลือกตั้งที่	พื้นที่ประกอบด้วย	จำนวนราษฎร ในเขตเลือกตั้ง	ผลต่างของจำนวน ราษฎรจากค่าเฉลี่ย*	เหตุผลประกอบการเสนอแนะ การแบ่งเขตเลือกตั้ง

ขอแสดงความนับถือ

(ลงชื่อ)

(.....)

ผู้แสดงความคิดเห็น

หมายเหตุ : ๑. หลักเกณฑ์การแบ่งเขตเลือกตั้ง

(๑) ต้องให้มีจำนวนราษฎรในแต่ละเขตเลือกตั้งใกล้เคียงกันมากที่สุด (ราษฎร ณ วันที่ ๓๑ ธ.ค.๒๕๖๗)

(๒) พื้นที่ของแต่ละเขตเลือกตั้งต้องติดต่อกัน เว้นแต่ตามสภาพพื้นที่ขององค์กรปกครองส่วนท้องถิ่น ทำให้ไม่อาจแบ่งเขตเลือกตั้งให้มีพื้นที่ติดต่อกันได้ จะกำหนดให้เขตเลือกตั้งมีพื้นที่ไม่ติดต่อกันเท่าที่จำเป็นก็ได้ ในเขตเทศบาลหรือเขตชุมชนหนาแน่น อาจกำหนดให้ใช้แนวเขตภูมิประเทศ เช่น ถนน ตรอก ซอย หรือแยก คลอง หรือแม่น้ำเป็นแนวเขตของเขตเลือกตั้งก็ได้

(๓) คำนึงถึงตำบลที่มีจำนวนราษฎรมากที่สุดเป็นหลัก

(๔) คำนึงถึงการเคยอยู่ในเขตเลือกตั้งเดียวกัน

(๕) คำนึงถึงความสะดวกในการคมนาคมระหว่างกัน

(๖) ผลต่างของจำนวนราษฎรระหว่างเขตเลือกตั้งไม่ควรเกินร้อยละสิบ

๒. สามารถแสดงความคิดเห็นหรือข้อเสนอแนะ ในแบบแสดงความคิดเห็นที่นอกเหนือจากตัวอย่าง แบบแสดงความคิดเห็นนี้ได้

๓. ความเห็นของท่านจะนำไปประกอบการพิจารณาแบ่งเขตเลือกตั้งของคณะกรรมการแบ่งเขตเลือกตั้ง สมาชิกสภาท้องถิ่นของจังหวัดบุรีรัมย์

๔. กรุณาส่งความคิดเห็นและข้อเสนอแนะ ให้สำนักงานคณะกรรมการการเลือกตั้งประจำจังหวัดบุรีรัมย์ เลขที่ ๙๙๙ หมู่ที่ ๖ ตำบลกระสัง อำเภอเมืองบุรีรัมย์ จังหวัดบุรีรัมย์ ๓๑๐๐๐ หรือโทรสาร ๑ ๔๕๖๐ ๔๐๐๒ หรือ E-Mail : saraban_brm@ect.go.th ภายในวันที่ ๑๖ ธันวาคม ๒๕๖๘