



ประกาศสำนักงานคณะกรรมการการเลือกตั้งประจำจังหวัดบุรีรัมย์
เรื่อง รูปแบบการแบ่งเขตเลือกตั้งสมาชิกสภาเทศบาลตำบลบัวทอง อำเภอเมืองบุรีรัมย์
เพื่อรับฟังความคิดเห็นและข้อเสนอแนะจากประชาชนในเขตเลือกตั้ง

ด้วยพระราชบัญญัติการเลือกสมาชิกสภาท้องถิ่นหรือผู้บริหารท้องถิ่น พ.ศ. ๒๕๖๒ และระเบียบคณะกรรมการการเลือกตั้งว่าด้วยการเลือกตั้งสมาชิกสภาท้องถิ่นหรือผู้บริหารท้องถิ่น พ.ศ. ๒๕๖๒ และที่แก้ไขเพิ่มเติม ได้กำหนดหลักเกณฑ์และวิธีการแบ่งเขตเลือกตั้งสมาชิกสภาท้องถิ่น ให้ผู้อำนวยการการเลือกตั้งประจำจังหวัด ดำเนินการเกี่ยวกับการแบ่งเขตเลือกตั้งของแต่ละองค์กรปกครองส่วนท้องถิ่น โดยพิจารณาจากประกาศจำนวนราษฎร ที่ผู้อำนวยการทะเบียนกลางประกาศในปีสุดท้ายก่อนที่จะมีการเลือกตั้ง (ณ วันที่ ๓๑ ธันวาคม พ.ศ. ๒๕๖๗) และในการแบ่งเขตเลือกตั้งให้จัดให้มีจำนวนราษฎรในแต่ละเขตเลือกตั้งใกล้เคียงกันมากที่สุดและพื้นที่ของแต่ละเขตเลือกตั้งต้องติดต่อกัน เว้นแต่ตามสภาพพื้นที่ขององค์กรปกครองส่วนท้องถิ่นทำให้ไม่อาจแบ่งเขตเลือกตั้งให้มีพื้นที่ติดต่อกันได้ จะกำหนดให้เขตเลือกตั้งมีพื้นที่ไม่ติดต่อกันเท่าที่จำเป็นก็ได้

เพื่อให้การแบ่งเขตเลือกตั้งสมาชิกสภาเทศบาลตำบลบัวทอง เป็นไปด้วยความเรียบร้อย อาศัยอำนาจตามความในข้อ ๑๓/๑ ของระเบียบคณะกรรมการการเลือกตั้งว่าด้วยการเลือกตั้งสมาชิกสภาท้องถิ่นหรือผู้บริหารท้องถิ่น พ.ศ. ๒๕๖๒ และที่แก้ไขเพิ่มเติม จึงประกาศรูปแบบการแบ่งเขตเลือกตั้งสมาชิกสภาเทศบาลตำบลบัวทอง จำนวน ๓ รูปแบบ เพื่อรับฟังความคิดเห็นและข้อเสนอแนะจากประชาชนในเขตเลือกตั้ง รายละเอียดตามเอกสารแนบท้ายประกาศนี้

ดังนั้น จึงขอเชิญชวนประชาชนในเขตเลือกตั้งแสดงความคิดเห็นและข้อเสนอแนะต่อรูปแบบการแบ่งเขตเลือกตั้งดังกล่าว ทั้งนี้ หากผู้ใดประสงค์จะแสดงความคิดเห็นและข้อเสนอแนะให้จัดทำความคิดเห็นและข้อเสนอแนะเป็นหนังสือยื่นด้วยตนเอง หรือส่งทางไปรษณีย์ลงทะเบียนให้ผู้อำนวยการการเลือกตั้งประจำจังหวัดบุรีรัมย์ ที่อยู่ สำนักงานคณะกรรมการการเลือกตั้งประจำจังหวัดบุรีรัมย์ เลขที่ ๙๙๙ หมู่ที่ ๖ ตำบลกระสัง อำเภอเมืองบุรีรัมย์ จังหวัดบุรีรัมย์ หรือสำนักงานเทศบาลตำบลบัวทอง อำเภอเมืองบุรีรัมย์ ภายใน ๗ วัน นับแต่ประกาศ (ระหว่างวันที่ ๑๐ ธันวาคม พ.ศ. ๒๕๖๘ ถึงวันที่ ๑๖ ธันวาคม พ.ศ. ๒๕๖๘) โดยสามารถดาวน์โหลดข้อมูลรูปแบบ การแบ่งเขตเลือกตั้งได้ทางเว็บไซต์ของสำนักงานคณะกรรมการการเลือกตั้ง ประจำจังหวัดบุรีรัมย์ (<https://www.ect.go.th/th/buriram>)

จึงประกาศให้ทราบโดยทั่วกัน

ประกาศ ณ วันที่ ๑ ธันวาคม พ.ศ. ๒๕๖๘

(นายสุรพงษ์ ทิพย์โอสถ)

ผู้อำนวยการการเลือกตั้งประจำจังหวัดบุรีรัมย์

จำนวนราษฎรในเขตองค์กรปกครองส่วนท้องถิ่น ตามหลักฐานการทะเบียนราษฎร
ณ วันที่ ๓๑ ธันวาคม ๒๕๖๗ (เฉพาะราษฎรที่มีสัญชาติไทย)
เทศบาลตำบลบัวทอง อำเภอเมืองบุรีรัมย์ จังหวัดบุรีรัมย์

ตำบล	ชุมชน / หมู่บ้าน	จำนวนราษฎร เฉพาะที่มีสัญชาติไทย (คน)
บัวทอง	๑. หมู่ที่ ๑ บ้านสวายสอ	๘๔๗
	๒. หมู่ที่ ๒ บ้านไผ่	๕๒๔
	๓. หมู่ที่ ๓ บ้านสะยา	๒๖๕
	๔. หมู่ที่ ๔ บ้านตะเคียน	๖๙๕
	๕. หมู่ที่ ๕ บ้านรัตนตะวันออก	๕๓๒
	๖. หมู่ที่ ๖ บ้านหนองสรวง	๕๓๔
	๗. หมู่ที่ ๗ บ้านกันตง	๓๑๗
	๘. หมู่ที่ ๘ บ้านรัตนตะวันตก	๒๕๖
	๙. หมู่ที่ ๙ บ้านหนองเพ็ชร	๕๘๖
	๑๐. หมู่ที่ ๑๐ บ้านตะโกน้อย	๒๘๑
	๑๑. หมู่ที่ ๑๑ บ้านรวมโชค	๓๓๙
	๑๒. หมู่ที่ ๑๒ บ้านหนองมะค่า	๓๕๙
	๑๓. หมู่ที่ ๑๓ บ้านศรีอุดม	๔๕๓
	๑๔. หมู่ที่ ๑๔ บ้านสุขสวัสดิ์	๒๙๑
	๑๕. หมู่ที่ ๑๕ บ้านเข็ดชัย	๔๒๗
	รวม	๖,๗๐๖



(นางปิยะดา ธนเดชทัต)
ปลัดเทศบาลตำบลบัวทอง

เอกสารแนบท้ายประกาศสำนักงานคณะกรรมการการเลือกตั้งประจำจังหวัดบุรีรัมย์
เรื่อง รูปแบบการแบ่งเขตเลือกตั้งสมาชิกสภาเทศบาลตำบลบัวทอง อำเภอเมืองบุรีรัมย์
เพื่อรับฟังความคิดเห็นและข้อเสนอแนะจากประชาชนในเขตเลือกตั้ง

รูปแบบที่ ๑

เขตเลือกตั้งที่	จำนวนสมาชิก	ท้องที่ที่ประกอบเป็นเขตเลือกตั้ง	จำนวนราษฎร	หมายเหตุ
๑	๖	๑. หมู่ที่ ๑ บ้านสวายสอ ตำบลบัวทอง	๘๔๗	
		๒. หมู่ที่ ๒ บ้านไผ่ ตำบลบัวทอง	๕๒๔	
		๓. หมู่ที่ ๓ บ้านสะยา ตำบลบัวทอง	๒๖๕	
		๔. หมู่ที่ ๔ บ้านตะเคียน ตำบลบัวทอง	๖๙๕	
		๕. หมู่ที่ ๕ บ้านรัตนวันออก ตำบลบัวทอง	๕๓๒	
		๖. หมู่ที่ ๑๑ บ้านรวมโชค ตำบลบัวทอง	๓๓๙	
		๗. หมู่ที่ ๑๔ บ้านสุขสวัสดิ์ ตำบลบัวทอง	๒๙๑	
๒	๖	๑. หมู่ที่ ๖ บ้านหนองสรวง ตำบลบัวทอง	๕๓๔	
		๒. หมู่ที่ ๗ บ้านกันตง ตำบลบัวทอง	๓๑๗	
		๓. หมู่ที่ ๘ บ้านรัตนวันตก ตำบลบัวทอง	๒๕๖	
		๔. หมู่ที่ ๙ บ้านหนองเพ็ชร ตำบลบัวทอง	๕๘๖	
		๕. หมู่ที่ ๑๐ บ้านตะโกน้อย ตำบลบัวทอง	๒๘๑	
		๖. หมู่ที่ ๑๒ บ้านหนองมะค่า ตำบลบัวทอง	๓๕๙	
		๗. หมู่ที่ ๑๓ บ้านศรีอุดม ตำบลบัวทอง	๔๕๓	
		๘. หมู่ที่ ๑๕ บ้านเข็ดชัย ตำบลบัวทอง	๔๒๗	

ข้อมูล ณ วันที่ ๘ ธันวาคม ๒๕๖๘

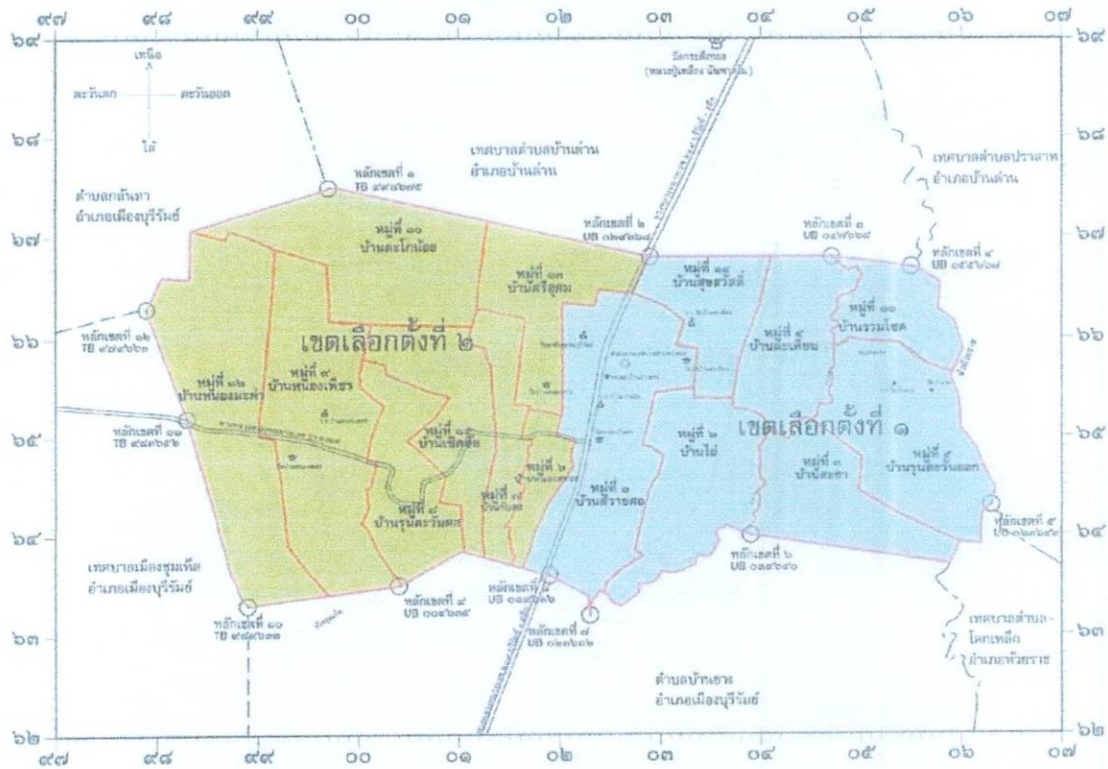


(นางปิยะดา ธนเดชทัต)
ปลัดเทศบาลตำบลบัวทอง

แผนที่แบ่งเขตเลือกตั้งสมาชิกสภาเทศบาลตำบลบัวทอง
อำเภอเมืองบุรีรัมย์ จังหวัดบุรีรัมย์ แบ่งออกเป็น ๒ เขตเลือกตั้ง
รูปแบบที่ ๑

มาตราส่วน ๑ : ๕๐,๐๐๐

๐ ๐.๕ ๑ ๒ กิโลเมตร



- เครื่องหมาย**
- เขตเทศบาล
 - เขตอำเภอ
 - เขตตำบล
 - ถนน ทางหลวง
 - สะพาน
 - แม่น้ำ คลอง ห้วย
 - อ่างเก็บน้ำ หนอง บึง
 - สถานีราชการ
 - โรงพยาบาล รพ.สต.
 - หมู่บ้าน บ้าน
 - โรงเรียน
 - วัด ศาสนสถาน

- แบ่งเขตเลือกตั้ง**
- เขตเลือกตั้งที่ ๑
 - เขตเลือกตั้งที่ ๒

แบ่งเขตเลือกตั้งสมาชิกสภาเทศบาลตำบลบัวทอง แบ่งออกเป็น ๒ เขตเลือกตั้งดังนี้

- เขตเลือกตั้งที่ ๑**
- หมู่ที่ ๑ บ้านสวยล่อ
 - หมู่ที่ ๒ บ้านไม้
 - หมู่ที่ ๓ บ้านสะอาด
 - หมู่ที่ ๔ บ้านตะเคียน
 - หมู่ที่ ๕ บ้านบูรณะวังออก
 - หมู่ที่ ๑๑ บ้านรวมโชค
 - หมู่ที่ ๑๔ บ้านสุขสวัสดิ์

- เขตเลือกตั้งที่ ๒**
- หมู่ที่ ๖ บ้านหนองสว่าง
 - หมู่ที่ ๗ บ้านกุ่ม
 - หมู่ที่ ๘ บ้านบูรณะวังนอก
 - หมู่ที่ ๙ บ้านหนองจันทร์
 - หมู่ที่ ๑๐ บ้านตะพานน้อย
 - หมู่ที่ ๑๒ บ้านหนองมะค่า
 - หมู่ที่ ๑๓ บ้านศรีอุดม
 - หมู่ที่ ๑๕ บ้านเจริญ

(นางปิยะดา ชณเขตชิต)
ปลัดเทศบาลตำบลบัวทอง

เอกสารแนบท้ายประกาศสำนักงานคณะกรรมการการเลือกตั้งประจำจังหวัดบุรีรัมย์
เรื่อง รูปแบบการแบ่งเขตเลือกตั้งสมาชิกสภาเทศบาลตำบลบัวทอง อำเภอเมืองบุรีรัมย์
เพื่อรับฟังความคิดเห็นและข้อเสนอแนะจากประชาชนในเขตเลือกตั้ง

รูปแบบที่ ๒

เขตเลือกตั้งที่	จำนวนสมาชิก	ท้องที่ที่ประกอบเป็นเขตเลือกตั้ง	จำนวนราษฎร	หมายเหตุ
๑	๖	๑. หมู่ที่ ๑ บ้านสวายสอ ตำบลบัวทอง	๘๔๗	
		๒. หมู่ที่ ๒ บ้านไผ่ ตำบลบัวทอง	๕๒๔	
		๓. หมู่ที่ ๓ บ้านสะยา ตำบลบัวทอง	๒๖๕	
		๔. หมู่ที่ ๔ บ้านตะเคียน ตำบลบัวทอง	๖๙๕	
		๕. หมู่ที่ ๕ บ้านรุนตะวันออก ตำบลบัวทอง	๕๓๒	
		๖. หมู่ที่ ๑๑ บ้านรวมโชค ตำบลบัวทอง	๓๓๙	
๒	๖	๑. หมู่ที่ ๖ บ้านหนองสรวง ตำบลบัวทอง	๕๓๔	
		๒. หมู่ที่ ๗ บ้านกันตง ตำบลบัวทอง	๓๑๗	
		๓. หมู่ที่ ๘ บ้านรุนตะวันตก ตำบลบัวทอง	๒๕๖	
		๔. หมู่ที่ ๙ บ้านหนองเพชร ตำบลบัวทอง	๕๘๖	
		๕. หมู่ที่ ๑๐ บ้านตะโกน้อย ตำบลบัวทอง	๒๘๑	
		๖. หมู่ที่ ๑๒ บ้านหนองมะค่า ตำบลบัวทอง	๓๕๙	
		๗. หมู่ที่ ๑๓ บ้านศรีอุดม ตำบลบัวทอง	๔๕๓	
		๘. หมู่ที่ ๑๔ บ้านสุขสวัสดิ์ ตำบลบัวทอง	๒๙๑	
		๙. หมู่ที่ ๑๕ บ้านเข็ดชัย ตำบลบัวทอง	๔๒๗	

ข้อมูล ณ วันที่ ๘ ธันวาคม ๒๕๖๘

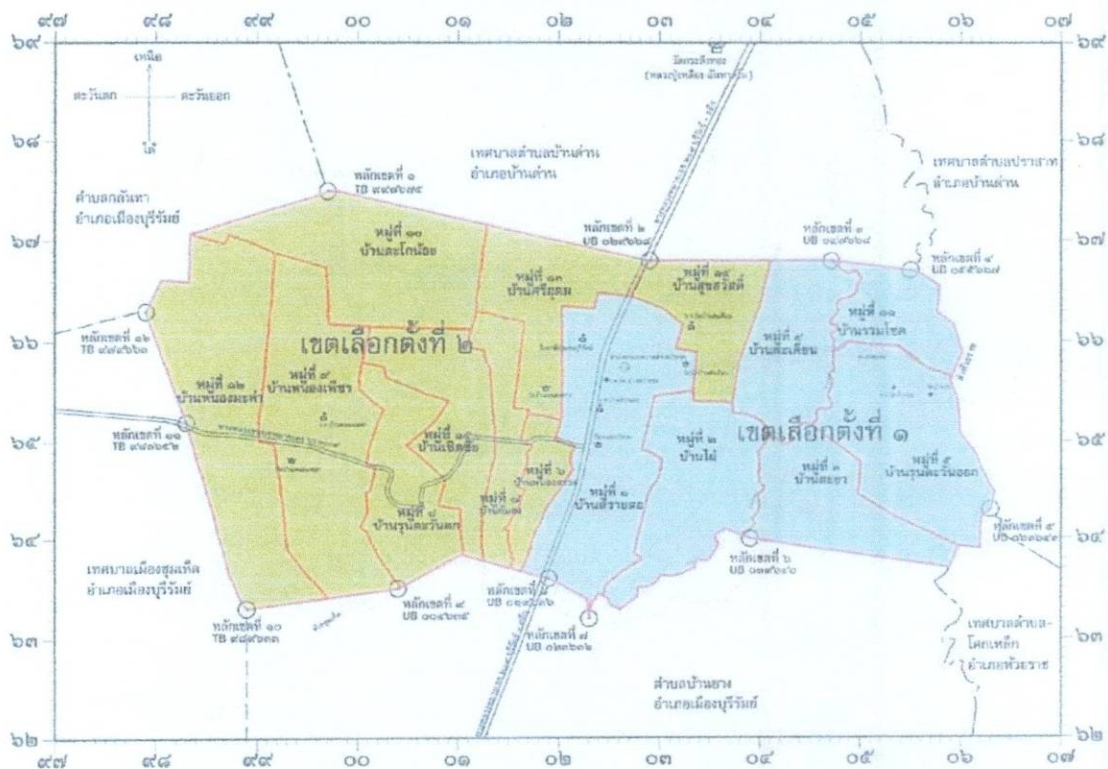


(นางปิยะดา ธนเดชทัต)
ปลัดเทศบาลตำบลบัวทอง

แผนที่แบ่งเขตเลือกตั้งสมาชิกสภาเทศบาลตำบลบัวทอง
อำเภอเมืองบุรีรัมย์ จังหวัดบุรีรัมย์ แบ่งออกเป็น ๒ เขตเลือกตั้ง
รูปแบบที่ ๒

มาตราส่วน ๑ : ๕๐,๐๐๐

๐ ๐.๕ ๑ ๒ กิโลเมตร



เครื่องหมาย

- เขตเทศบาล
- เขตอำเภอ
- เขตตำบล
- ถนน ทางหลวง
- สะพาน
- แม่น้ำ คลอง ทิว
- ลำน้ำ กั้นน้ำ ท้อง นิ่ง
- สถานีราชการ
- โรงพยาบาล รพ.สต.
- หมู่บ้าน บ้าน
- โรงเรียน
- วัด ศาสนสถาน

แบ่งเขตเลือกตั้ง

- เขตเลือกตั้งที่ ๑
- เขตเลือกตั้งที่ ๒

- แบ่งเขตเลือกตั้งสมาชิกสภาเทศบาลตำบลบัวทอง แบ่งออกเป็น ๒ เขตเลือกตั้ง ดังนี้**
- | | |
|---|---|
| <p>เขตเลือกตั้งที่ ๑</p> <ul style="list-style-type: none"> หมู่ที่ ๑ บ้านลาวสอ หมู่ที่ ๒ บ้านไผ่ หมู่ที่ ๓ บ้านชะยา หมู่ที่ ๔ บ้านตะเคียน หมู่ที่ ๕ บ้านรูณะวังออก หมู่ที่ ๑๑ บ้านรวมใจ | <p>เขตเลือกตั้งที่ ๒</p> <ul style="list-style-type: none"> หมู่ที่ ๖ บ้านหนองสง หมู่ที่ ๗ บ้านก้นวง หมู่ที่ ๘ บ้านรูณะวังตก หมู่ที่ ๙ บ้านหนองเพียร หมู่ที่ ๑๐ บ้านโคกน้อย หมู่ที่ ๑๒ บ้านหนองกระดำ หมู่ที่ ๑๓ บ้านศรีชุม หมู่ที่ ๑๔ บ้านสุขสวัสดิ์ หมู่ที่ ๑๕ บ้านโคกใหญ่ |
|---|---|

(นางนิษดา อดเดยทัต)
ปลัดเทศบาลตำบลบัวทอง

เอกสารแนบท้ายประกาศสำนักงานคณะกรรมการการเลือกตั้งประจำจังหวัดบุรีรัมย์
เรื่อง รูปแบบการแบ่งเขตเลือกตั้งสมาชิกสภาเทศบาลตำบลบัวทอง อำเภอเมืองบุรีรัมย์
เพื่อรับฟังความคิดเห็นและข้อเสนอแนะจากประชาชนในเขตเลือกตั้ง

รูปแบบที่ ๓

เขตเลือกตั้งที่	จำนวนสมาชิก	ท้องที่ที่ประกอบเป็นเขตเลือกตั้ง	จำนวนราษฎร	หมายเหตุ
๑	๖	๑. หมู่ที่ ๒ บ้านไผ่ ตำบลบัวทอง	๕๒๔	
		๒. หมู่ที่ ๓ บ้านสะยา ตำบลบัวทอง	๒๖๕	
		๓. หมู่ที่ ๔ บ้านตะเคียน ตำบลบัวทอง	๖๙๕	
		๔. หมู่ที่ ๕ บ้านรุนตะวันออก ตำบลบัวทอง	๕๓๒	
		๕. หมู่ที่ ๗ บ้านกันตง ตำบลบัวทอง (เฉพาะพื้นที่ฝั่งทิศเหนือของถนนทางหลวงชนบท หมายเลข ๓๐๐๙)	๑๓๐	
		๖. หมู่ที่ ๑๐ บ้านตะโกน้อย ตำบลบัวทอง	๒๘๑	
		๗. หมู่ที่ ๑๑ บ้านรวมโชค ตำบลบัวทอง	๓๓๙	
		๘. หมู่ที่ ๑๓ บ้านศรีอุดม ตำบลบัวทอง	๔๕๓	
		๙. หมู่ที่ ๑๔ บ้านสุขสวัสดิ์ ตำบลบัวทอง	๒๙๑	
		๒	๖	๑. หมู่ที่ ๑ บ้านสวายสอ ตำบลบัวทอง
๒. หมู่ที่ ๖ บ้านหนองสรวง ตำบลบัวทอง	๕๓๔			
๓. หมู่ที่ ๗ บ้านกันตง ตำบลบัวทอง (ยกเว้นพื้นที่ฝั่งทิศเหนือของถนนทางหลวงชนบท หมายเลข ๓๐๐๙)	๑๘๗			
๔. หมู่ที่ ๘ บ้านรุนตะวันตก ตำบลบัวทอง	๒๕๖			
๕. หมู่ที่ ๙ บ้านหนองเพ็ชร ตำบลบัวทอง	๕๘๖			
๖. หมู่ที่ ๑๒ บ้านหนองมะค่า ตำบลบัวทอง	๓๕๙			
๗. หมู่ที่ ๑๕ บ้านเข็ดชัย ตำบลบัวทอง	๔๒๗			

ข้อมูล ณ วันที่ ๘ ธันวาคม ๒๕๖๘

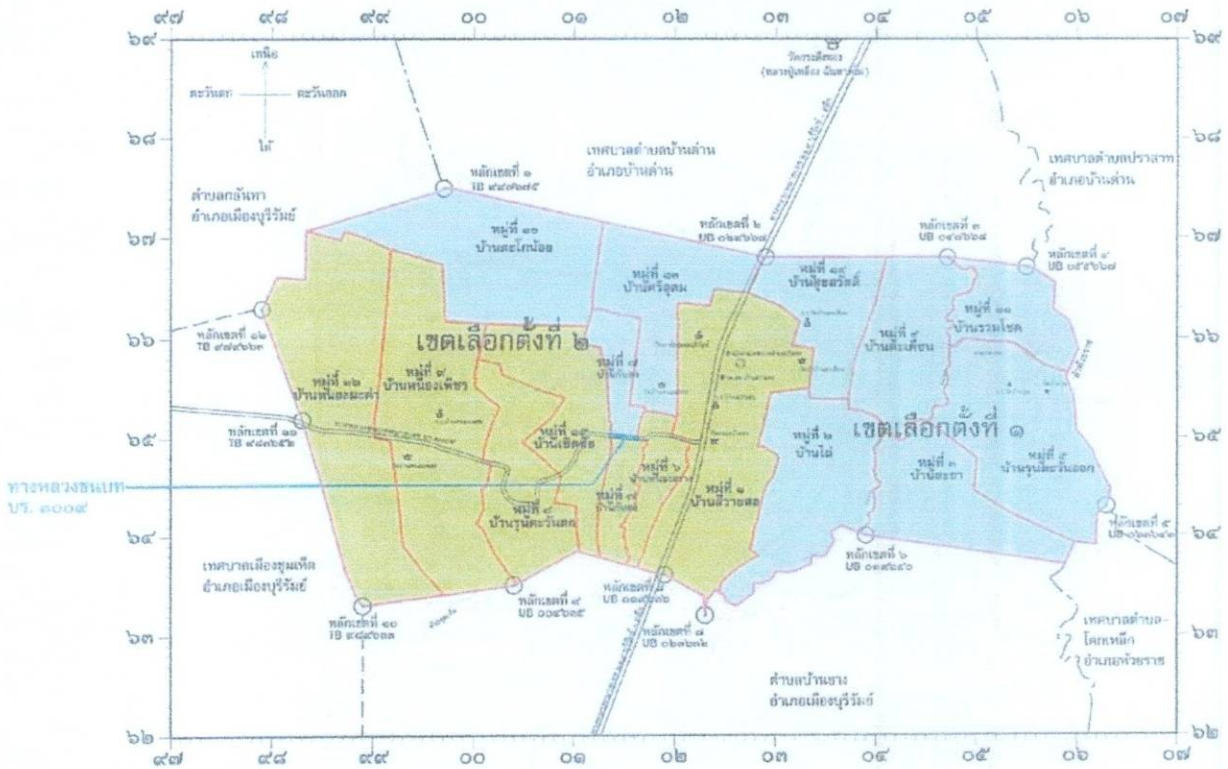


(นางปิยะดา ธนเดชทัต)
ปลัดเทศบาลตำบลบัวทอง

แผนที่แบ่งเขตเลือกตั้งสมาชิกสภาเทศบาลตำบลบัวทอง
อำเภอเมืองบุรีรัมย์ จังหวัดบุรีรัมย์ แบ่งออกเป็น ๒ เขตเลือกตั้ง
รูปแบบที่ ๓

มาตราส่วน ๑ : ๕๐,๐๐๐

๐ ๐.๕ ๑ ๒ กิโลเมตร



เครื่องหมาย

- เขตเทศบาล
- เขตอำเภอ
- เขตตำบล
- ถนน ทางหลวง
- สะพาน
- แม่น้ำ คลอง หนอง
- อ่างเก็บน้ำ หนอง บึง
- สถานที่ราชการ
- โรงพยาบาล พ.ส.ต.
- หมู่บ้าน บ้าน
- โรงเรียน
- วัด ศาสนสถาน

แบ่งเขตเลือกตั้ง

- เขตเลือกตั้งที่ ๑
- เขตเลือกตั้งที่ ๒

แบ่งเขตเลือกตั้งสมาชิกสภาเทศบาลตำบลบัวทอง แบ่งออกเป็น ๒ เขตเลือกตั้งดังนี้

- | | |
|---|---|
| <p>เขตเลือกตั้งที่ ๑</p> <ul style="list-style-type: none"> หมู่ที่ ๒ บ้านไร่ หมู่ที่ ๓ บ้านโนน หมู่ที่ ๔ บ้านโนนดิน หมู่ที่ ๕ บ้านโนนโคก หมู่ที่ ๗ บ้านโนนดิน (เฉพาะพื้นที่ฝั่งเหนือของถนนทางหลวงชนบทหมายเลข บร. ๓๐๐๔) หมู่ที่ ๑๐ บ้านโนนดิน หมู่ที่ ๑๑ บ้านโนนโคก หมู่ที่ ๑๓ บ้านโนนดิน หมู่ที่ ๑๔ บ้านโนนโคก | <p>เขตเลือกตั้งที่ ๒</p> <ul style="list-style-type: none"> หมู่ที่ ๑ บ้านไร่ หมู่ที่ ๖ บ้านโนนดิน หมู่ที่ ๘ บ้านโนนดิน (ยกเว้นพื้นที่ฝั่งเหนือของถนนทางหลวงชนบทหมายเลข บร. ๓๐๐๔) หมู่ที่ ๙ บ้านโนนโคก หมู่ที่ ๑๒ บ้านโนนดิน หมู่ที่ ๑๕ บ้านโนนโคก |
|---|---|

(นางปิยะดา อนุเดชทัต)
ปลัดเทศบาลตำบลบัวทอง

การคำนวณผลต่างจำนวนราษฎรของแต่ละเขตเลือกตั้ง
ในการแบ่งเขตเลือกตั้งสมาชิกสภาเทศบาลตำบลบัวทอง อำเภอเมืองบุรีรัมย์

๑. จำนวนราษฎรสัญชาติไทย ณ วันที่ ๓๑ ธันวาคม ๒๕๖๗ จำนวน ๖,๗๐๖ คน
๒. จำนวนสมาชิกเทศบาลตำบล ๑๒ คน (จำนวน ๒ เขตๆ ละ ๖ คน)
๓. ค่าเฉลี่ยราษฎรต่อเขตเลือกตั้ง จำนวน ๓,๓๕๓ คน

รูปแบบ	จำนวน ราษฎร	จำนวน เขตฯ	ค่าเฉลี่ยฯ (A)	ราษฎรแต่ละเขต		ผลต่างฯ (B)	ร้อยละ (C)	ผลต่างของ จำนวนราษฎร ระหว่างเขต เลือกตั้ง
(๑)	(๒)	(๓)	(๔)	(๕)		(๖)	(๗)	
ร่าง รูปแบบที่ ๑	๖,๗๐๖	๒	๓,๓๕๓	๑	๓,๔๙๓	๑๔๐	๔.๑๘	๘.๓๖
				๒	๓,๒๑๓	-๑๔๐	-๔.๑๘	
			รวม	๖,๗๐๖				
ร่าง รูปแบบที่ ๒	๖,๗๐๖	๒	๓,๓๕๓	๑	๓,๒๐๒	-๑๕๑	-๔.๕๐	๙.๐๑
				๒	๓,๕๐๔	๑๕๑	๔.๕๐	
			รวม	๖,๗๐๖				
ร่าง รูปแบบที่ ๓	๖,๗๐๖	๒	๓,๓๕๓	๑	๓,๕๑๐	๑๕๗	๔.๖๘	๙.๓๖
				๒	๓,๑๙๖	-๑๕๗	-๔.๖๘	
			รวม	๖,๗๐๖				



(นางปิยะดา ธนเดชทัต)
ปลัดเทศบาลตำบลบัวทอง

ข้อมูลเปรียบเทียบจำนวนราษฎรในแต่ละรูปแบบของสมาชิกสภาเทศบาลตำบลบัวทอง
อำเภอเมืองบุรีรัมย์ จังหวัดบุรีรัมย์

ลำดับ ที่	รูปแบบ ที่	ข้อมูลราษฎร		เหตุผลของการ แบ่งเขตเลือกตั้ง
		จำนวนราษฎร ในเขตเลือกตั้ง	ผลต่างจำนวนราษฎร ของเขตมากที่สุดและ น้อยที่สุด	
๑	๑	เขต ๑ = ๓,๔๙๓ เขต ๒ = ๓,๒๑๓ รวม ๖,๗๐๖ คน ค่าเฉลี่ยต่อเขต = ๓,๓๕๓	เขต ๑ : เขต ๒ = ๒๘๐ (ร้อยละ ๘.๓๖)	ข้อดี ๑) มีจำนวนราษฎรในแต่ละเขตเลือกตั้งใกล้เคียงกันมากที่สุดโดยผลต่างของจำนวนราษฎรระหว่างเขตเลือกตั้งไม่เกินร้อยละ ๑๐ และมีผลต่างของจำนวนราษฎรระหว่างเขตเลือกตั้งน้อยที่สุด ๒) พื้นที่ของแต่ละเขตเลือกตั้งติดต่อกัน ๓) มีความเป็นชุมชนเดียวกันและราษฎรมีความคุ้นเคยในพื้นที่ ๔) มีความสะดวกในการคมนาคมระหว่างกัน ข้อเสีย ไม่มี
๒	๒	เขต ๑ = ๓,๒๐๒ เขต ๒ = ๓,๕๐๔ รวม ๖,๗๐๖ คน ค่าเฉลี่ยต่อเขต = ๓,๓๕๓	เขต ๑ : เขต ๒ = ๓๐๒ (ร้อยละ ๙.๐๑)	ข้อดี ๑) มีจำนวนราษฎรในแต่ละเขตเลือกตั้งใกล้เคียงกันโดยผลต่างของจำนวนราษฎรระหว่างเขตเลือกตั้งไม่เกินร้อยละ ๑๐ ๒) พื้นที่ของแต่ละเขตเลือกตั้งติดต่อกัน ๓) มีความสะดวกในการคมนาคมระหว่างกัน ข้อเสีย ผลต่างของจำนวนราษฎรในแต่ละเขตเลือกตั้งมีจำนวนมากกว่ารูปแบบที่ ๑
๓	๓	เขต ๑ = ๓,๕๑๐ เขต ๒ = ๓,๑๙๖ รวม ๖,๗๐๖ คน ค่าเฉลี่ยต่อเขต = ๓,๓๕๓	เขต ๑ : เขต ๒ = ๓๑๔ (ร้อยละ ๙.๓๖)	ข้อดี ๑) มีจำนวนราษฎรในแต่ละเขตเลือกตั้งใกล้เคียงกันโดยผลต่างของจำนวนราษฎรระหว่างเขตเลือกตั้งไม่เกินร้อยละ ๑๐ ๒) พื้นที่ของแต่ละเขตเลือกตั้งติดต่อกัน ๓) มีความสะดวกในการคมนาคมระหว่างกัน ข้อเสีย ผลต่างของจำนวนราษฎรในแต่ละเขตเลือกตั้งมีจำนวนมากกว่ารูปแบบที่ ๑



(นางปิยะดา ธนเดชทัต)
ปลัดเทศบาลตำบลบัวทอง

แบบรับฟังความคิดเห็นประชาชนในจังหวัดบุรีรัมย์
เกี่ยวกับการแบ่งเขตเลือกตั้งสมาชิกสภาเทศบาลตำบล..... อำเภอ.....จังหวัดบุรีรัมย์

วันที่ เดือน พ.ศ. ๒๕๖๘

เรียน ผู้อำนวยการการเลือกตั้งประจำจังหวัดบุรีรัมย์

เรื่อง ขอแสดงความคิดเห็นเกี่ยวกับการแบ่งเขตเลือกตั้งสมาชิกสภาเทศบาล.....

ข้าพเจ้า (ชื่อ - นามสกุล) ที่อยู่

..... หมายเลขโทรศัพท์ ขอแสดง

ความคิดเห็นเกี่ยวกับร่างการแบ่งเขตเลือกตั้งสมาชิกสภาเทศบาลตำบล.....ดังนี้

๑. ความคิดเห็นเกี่ยวกับรูปแบบการแบ่งเขตเลือกตั้งสมาชิกสภาเทศบาลตำบล.....

๑.๑ เห็นด้วย (ระบุได้ ๑ รูปแบบ)

รูปแบบที่ ๑

เนื่องจาก.....

รูปแบบที่ ๒

เนื่องจาก.....

รูปแบบที่ ๓

เนื่องจาก.....

๑.๒ ไม่เห็นด้วยทั้ง ๓ รูปแบบ และขอเสนอความคิดเห็นตามข้อ ๒ ดังนี้

๒. ข้อเสนอแนะ

ข้าพเจ้า มีข้อเสนอแนะเกี่ยวกับการแบ่งเขตเลือกตั้งสมาชิกสภาเทศบาลตำบล..... ดังนี้

เขตเลือกตั้งที่	พื้นที่ประกอบด้วย	จำนวนราษฎร ในเขตเลือกตั้ง	ผลต่างของจำนวน ราษฎรจากค่าเฉลี่ย*	เหตุผลประกอบการเสนอแนะ การแบ่งเขตเลือกตั้ง

ขอแสดงความนับถือ

(ลงชื่อ)

ผู้แสดงความคิดเห็น

(.....)

หมายเหตุ : ๑. หลักเกณฑ์การแบ่งเขตเลือกตั้ง

(๑) ต้องให้มีจำนวนราษฎรในแต่ละเขตเลือกตั้งใกล้เคียงกันมากที่สุด (ราษฎร ณ วันที่ ๓๑ ธ.ค.๒๕๖๗)

(๒) พื้นที่ของแต่ละเขตเลือกตั้งต้องติดต่อกัน เว้นแต่ตามสภาพพื้นที่ขององค์กรปกครองส่วนท้องถิ่น ทำให้ไม่อาจแบ่งเขตเลือกตั้งให้มีพื้นที่ติดต่อกันได้ จะกำหนดให้เขตเลือกตั้งมีพื้นที่ไม่ติดต่อกันเท่าที่จำเป็นก็ได้ ในเขตเทศบาลหรือเขตชุมชนหนาแน่น อาจกำหนดให้ใช้แนวเขตภูมิประเทศ เช่น ถนน ตรอก ซอย หรือแยก คลอง หรือแม่น้ำเป็นแนวเขตของเขตเลือกตั้งก็ได้

(๓) คำนึงถึงตำบลที่มีจำนวนราษฎรมากที่สุดเป็นหลัก

(๔) คำนึงถึงการเคยอยู่ในเขตเลือกตั้งเดียวกัน

(๕) คำนึงถึงความสะดวกในการคมนาคมระหว่างกัน

(๖) ผลต่างของจำนวนราษฎรระหว่างเขตเลือกตั้งไม่ควรเกินร้อยละสิบ

๒. สามารถแสดงความคิดเห็นหรือข้อเสนอแนะ ในแบบแสดงความคิดเห็นที่นอกเหนือจากตัวอย่าง แบบแสดงความคิดเห็นนี้ได้

๓. ความเห็นของท่านจะนำไปประกอบการพิจารณาแบ่งเขตเลือกตั้งของคณะกรรมการแบ่งเขตเลือกตั้ง สมาชิกสภาท้องถิ่นของจังหวัดบุรีรัมย์

๔. กรุณาส่งความคิดเห็นและข้อเสนอแนะ ให้สำนักงานคณะกรรมการการเลือกตั้งประจำจังหวัดบุรีรัมย์ เลขที่ ๙๙๙ หมู่ที่ ๖ ตำบลกระสัง อำเภอเมืองบุรีรัมย์ จังหวัดบุรีรัมย์ ๓๑๐๐๐ หรือโทรสาร ๑ ๔๕๖๐ ๔๐๐๒ หรือ E-Mail : saraban_brm@ect.go.th ภายในวันที่ ๑๖ ธันวาคม ๒๕๖๘