



ประกาศสำนักงานคณะกรรมการการเลือกตั้งประจำจังหวัดบุรีรัมย์
เรื่อง รูปแบบการแบ่งเขตเลือกตั้งสมาชิกสภาเทศบาลตำบลหนองโบสถ์ อำเภอนางรอง
เพื่อรับฟังความคิดเห็นและข้อเสนอแนะจากประชาชนในเขตเลือกตั้ง

ด้วยพระราชบัญญัติการเลือกสมาชิกสภาท้องถิ่นหรือผู้บริหารท้องถิ่น พ.ศ. ๒๕๖๒ และระเบียบคณะกรรมการการเลือกตั้งว่าด้วยการเลือกตั้งสมาชิกสภาท้องถิ่นหรือผู้บริหารท้องถิ่น พ.ศ. ๒๕๖๒ และที่แก้ไขเพิ่มเติม ได้กำหนดหลักเกณฑ์และวิธีการแบ่งเขตเลือกตั้งสมาชิกสภาท้องถิ่น ให้ผู้อำนวยการการเลือกตั้งประจำจังหวัด ดำเนินการเกี่ยวกับการแบ่งเขตเลือกตั้งของแต่ละองค์กรปกครองส่วนท้องถิ่น โดยพิจารณาจากประกาศจำนวนราษฎร ที่ผู้อำนวยการทะเบียนกลางประกาศในที่สุดท้ายก่อนที่จะมีการเลือกตั้ง (ณ วันที่ ๓๑ ธันวาคม พ.ศ. ๒๕๖๗) และในการแบ่งเขตเลือกตั้งให้จัดให้มีจำนวนราษฎรในแต่ละเขตเลือกตั้งใกล้เคียงกันมากที่สุดและพื้นที่ของแต่ละเขตเลือกตั้งต้องติดต่อกัน เว้นแต่ตามสภาพพื้นที่ขององค์กรปกครองส่วนท้องถิ่นทำให้ไม่อาจแบ่งเขตเลือกตั้งให้มีพื้นที่ติดต่อกันได้ จะกำหนดให้เขตเลือกตั้งมีพื้นที่ไม่ติดต่อกันเท่าที่จำเป็นก็ได้

เพื่อให้การแบ่งเขตเลือกตั้งสมาชิกสภาเทศบาลตำบลหนองโบสถ์ เป็นไปด้วยความเรียบร้อย อาศัยอำนาจตามความในข้อ ๑๓/๑ ของระเบียบคณะกรรมการการเลือกตั้งว่าด้วยการเลือกตั้งสมาชิกสภาท้องถิ่นหรือผู้บริหารท้องถิ่น พ.ศ. ๒๕๖๒ และที่แก้ไขเพิ่มเติม จึงประกาศรูปแบบการแบ่งเขตเลือกตั้งสมาชิกสภาเทศบาลตำบลหนองโบสถ์ จำนวน ๓ รูปแบบ เพื่อรับฟังความคิดเห็นและข้อเสนอแนะจากประชาชนในเขตเลือกตั้ง รายละเอียดตามเอกสารแนบท้ายประกาศนี้

ดังนั้น จึงขอเชิญชวนประชาชนในเขตเลือกตั้งแสดงความคิดเห็นและข้อเสนอแนะต่อรูปแบบการแบ่งเขตเลือกตั้งดังกล่าว ทั้งนี้ หากผู้ใดประสงค์จะแสดงความคิดเห็นและข้อเสนอแนะให้จัดทำความคิดเห็นและข้อเสนอแนะเป็นหนังสือยื่นด้วยตนเอง หรือส่งทางไปรษณีย์ลงทะเบียนให้ผู้อำนวยการการเลือกตั้งประจำจังหวัดบุรีรัมย์ ที่อยู่ สำนักงานคณะกรรมการการเลือกตั้งประจำจังหวัดบุรีรัมย์ เลขที่ ๙๙ หมู่ที่ ๖ ตำบลกระสัง อำเภอเมืองบุรีรัมย์ จังหวัดบุรีรัมย์ หรือสำนักงานเทศบาลตำบลหนองโบสถ์ ภายใน ๗ วันนับแต่ประกาศ (ระหว่างวันที่ ๑๐ ธันวาคม พ.ศ. ๒๕๖๘ ถึงวันที่ ๑๖ ธันวาคม พ.ศ. ๒๕๖๘) โดยสามารถดาวน์โหลดข้อมูลรูปแบบการแบ่งเขตเลือกตั้งได้ทางเว็บไซต์ของสำนักงานคณะกรรมการการเลือกตั้งประจำจังหวัดบุรีรัมย์ (<https://www.ect.go.th/th/buriram>)

จึงประกาศให้ทราบโดยทั่วกัน


ประกาศ ณ วันที่ ๑ ธันวาคม พ.ศ. ๒๕๖๘

(นายสุรพงษ์ ทิพย์โอสถ)

ผู้อำนวยการการเลือกตั้งประจำจังหวัดบุรีรัมย์

จำนวนราษฎรในเขตองค์กรปกครองส่วนท้องถิ่น ตามหลักฐานการทะเบียนราษฎร
ณ วันที่ ๓๑ ธันวาคม ๒๕๖๗ (เฉพาะราษฎรที่มีสัญชาติไทย)
เทศบาลตำบลหนองโสน อำเภอนางรอง จังหวัดบุรีรัมย์

ตำบล	หมู่ที่	ชุมชน/หมู่บ้าน	จำนวนราษฎร เฉพาะที่มีสัญชาติไทย (คน)
ตำบลหนองโสน	๑	หมู่ที่ ๑ บ้านสระขาม	๗๘๖
	๒	หมู่ที่ ๒ บ้านสระประดู่	๓๐๑
	๓	หมู่ที่ ๓ หนองทองลิ้ม	๕๖๙
	๔	หมู่ที่ ๔ ลิ้มทอง	๕๖๒
	๕	หมู่ที่ ๕ โคกมะค่า	๖๘
	๖	หมู่ที่ ๖ หนองโสน	๗๐๓
	๗	หมู่ที่ ๗ หนองยาง	๑,๐๘๓
	๘	หมู่ที่ ๘ ท่าปูน	๖๒๔
	๙	หมู่ที่ ๙ โคกพลวง	๕๖๐
	๑๐	หมู่ที่ ๑๐ หนองกั๊นงา	๗๙๘
	๑๑	หมู่ที่ ๑๑ หนองตะเคียน	๔๐๗
	๑๒	หมู่ที่ ๑๒ โนนศรีสุข	๓๕๕
	๑๓	หมู่ที่ ๑๓ หนองโสนพัฒนา	๖๙๗
	๑๔	หมู่ที่ ๑๔ ไทยทอง	๓๕๗
รวมทั้งสิ้น			๗,๘๗๐



(นายณัฐมิตร ทองจัตุ)

ปลัดเทศบาลตำบลหนองโสน

เอกสารแนบท้ายประกาศสำนักงานคณะกรรมการการเลือกตั้งประจำจังหวัดบุรีรัมย์
เรื่อง รูปแบบการแบ่งเขตเลือกตั้งสมาชิกสภาเทศบาลตำบลหนองโบสถ์ อำเภอนางรอง
เพื่อรับฟังความคิดเห็นและข้อเสนอแนะจากประชาชนในเขตเลือกตั้ง

รูปแบบที่ ๑

เขตเลือกตั้งที่	จำนวนสมาชิก	ท้องที่ที่ประกอบเป็นเขตเลือกตั้ง	จำนวนราษฎร	หมายเหตุ
๑	๖	๑. หมู่ที่ ๒ บ้านสระประดู่	๓๐๑	
		๒. หมู่ที่ ๕ บ้านโคกมะค่า	๖๘	
		๓. หมู่ที่ ๖ บ้านหนองโบสถ์	๗๐๓	
		๔. หมู่ที่ ๗ บ้านหนองยาง	๑,๐๘๓	
		๕. หมู่ที่ ๘ บ้านท่าปูน	๖๒๔	
		๖. หมู่ที่ ๑๐ บ้านหนองกั๋ง	๗๙๘	
		๗. หมู่ที่ ๑๑ บ้านหนองตะเคียน	๔๐๗	
รวม			๓,๙๘๔	
๒	๖	๑. หมู่ที่ ๑ บ้านสระขาม	๗๘๖	
		๒. หมู่ที่ ๓ บ้านหนองทองลิ้ม	๕๖๙	
		๓. หมู่ที่ ๔ บ้านลิ้มทอง	๕๖๒	
		๔. หมู่ที่ ๙ บ้านโคกพลวง	๕๖๐	
		๕. หมู่ที่ ๑๒ บ้านโนนศรีสุข	๓๕๕	
		๖. หมู่ที่ ๑๓ บ้านหนองโบสถ์พัฒนา	๖๙๗	
		๗. หมู่ที่ ๑๔ บ้านไทยทอง	๓๕๗	
รวม			๓,๘๘๖	

ข้อมูล ณ วันที่ ๘ ธันวาคม ๒๕๖๘

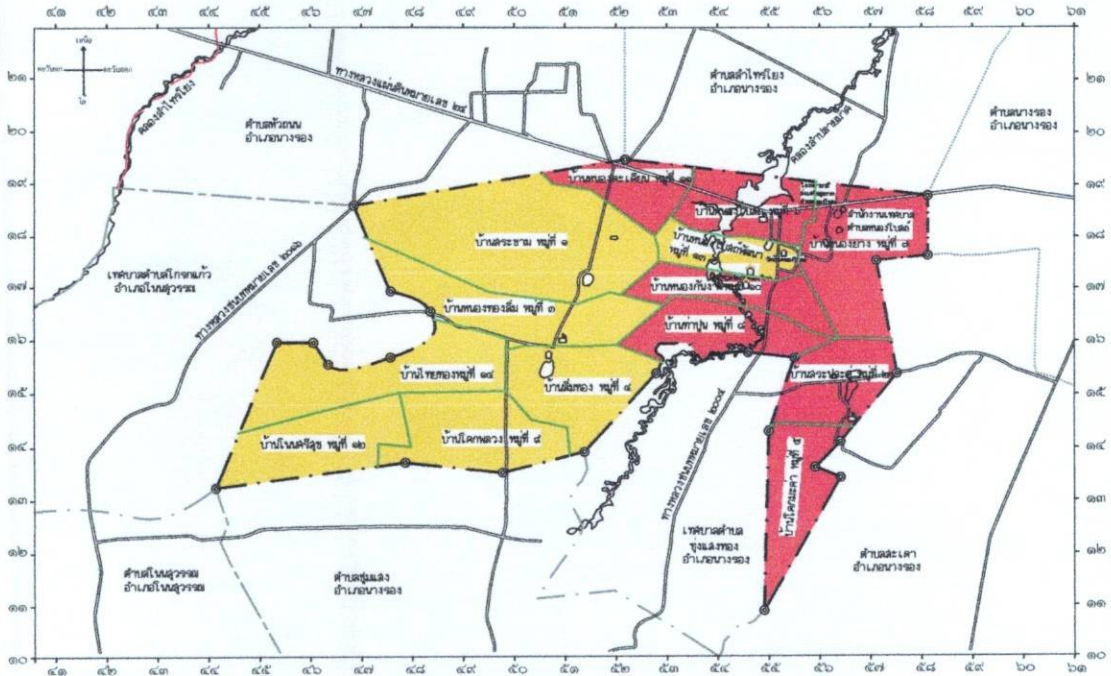


(นายณัฐมิตร ทองจตุ)
ปลัดเทศบาลตำบลหนองโบสถ์

แผนที่แบ่งเขตเลือกตั้งสมาชิกสภาเทศบาลตำบลหนองโสน
อำเภอหนอง จังหวัดบุรีรัมย์ แบ่งออกเป็น ๒ เขตเลือกตั้ง
รูปแบบที่ ๑

มาตราส่วน ๑:๕๐,๐๐๐

๐ ๐.๕ ๑ ๒ กิโลเมตร



สัญลักษณ์

- เหนือ
- เขตเทศบาล
- เขตอำเภอ
- เขตตำบล เขตองค์การบริหารส่วนตำบล
- ทางหลวง ถนน ซอย
- ถนนลูกรัง พื้นถนนอ่อน
- สะพาน
- แม่น้ำ คลอง ห้วย
- อ่างเก็บน้ำ ห้วย บึง
- คลองส่งน้ำ คลองระบายน้ำ
- สถานที่ราชการ
- โรงพยาบาลส่งเสริมสุขภาพ
- โรงเรียน
- วัด ศาสนสถาน

แบ่งเขตเลือกตั้ง

- เขตเลือกตั้งที่ ๑
- เขตเลือกตั้งที่ ๒

แบ่งเขตเลือกตั้งสมาชิกสภาเทศบาลตำบลหนองโสน แบ่งออกเป็น ๒ เขตเลือกตั้ง
ดังนี้

เขตเลือกตั้งที่ ๑

- บ้านสระประดู่ หมู่ที่ ๒
- บ้านโคกมะค่า หมู่ที่ ๕
- บ้านหนองโสน หมู่ที่ ๖
- บ้านหนองยาง หมู่ที่ ๗
- บ้านท่าปูน หมู่ที่ ๘
- บ้านหนองก้านา หมู่ที่ ๑๐
- บ้านหนองตะเคียน หมู่ที่ ๑๑

เขตเลือกตั้งที่ ๒


- บ้านสระขาม หมู่ที่ ๑
- บ้านหนองทองลิ้ม หมู่ที่ ๓
- บ้านลิ้มทอง หมู่ที่ ๔
- บ้านโคกพลวง หมู่ที่ ๙
- บ้านโนนศรีสุข หมู่ที่ ๑๒
- บ้านหนองโสนพัฒนา หมู่ที่ ๑๓
- บ้านไทยทอง หมู่ที่ ๑๔

เอกสารแนบท้ายประกาศสำนักงานคณะกรรมการการเลือกตั้งประจำจังหวัดบุรีรัมย์
เรื่อง รูปแบบการแบ่งเขตเลือกตั้งสมาชิกสภาเทศบาลตำบลหนองโบสถ์ อำเภอนางรอง
เพื่อรับฟังความคิดเห็นและข้อเสนอแนะจากประชาชนในเขตเลือกตั้ง

รูปแบบที่ ๒

เขตเลือกตั้งที่	จำนวนสมาชิก	ท้องที่ที่ประกอบเป็นเขตเลือกตั้ง	จำนวนราษฎร	หมายเหตุ
๑	๖	๑. หมู่ที่ ๒ บ้านสระประดู่	๓๐๑	
		๒. หมู่ที่ ๕ บ้านโคกมะค่า	๖๘	
		๓. หมู่ที่ ๖ บ้านหนองโบสถ์	๗๐๓	
		๔. หมู่ที่ ๗ บ้านหนองยาง	๑,๐๘๓	
		๕. หมู่ที่ ๘ บ้านท่าปูน	๖๒๔	
		๖. หมู่ที่ ๑๑ บ้านหนองตะเคียน	๔๐๗	
		๗. หมู่ที่ ๑๓ บ้านหนองโบสถ์พัฒนา	๖๙๗	
รวม			๓,๘๘๓	
๒	๖	๑. หมู่ที่ ๑ บ้านสระขาม	๗๘๖	
		๒. หมู่ที่ ๓ บ้านหนองทองลิ้ม	๕๖๙	
		๓. หมู่ที่ ๔ บ้านลิ้มทอง	๕๖๒	
		๔. หมู่ที่ ๙ บ้านโคกพลวง	๕๖๐	
		๕. หมู่ที่ ๑๐ บ้านหนองกันงา	๗๙๘	
		๖. หมู่ที่ ๑๒ บ้านโนนศรีสุข	๓๕๕	
		๗. หมู่ที่ ๑๔ บ้านไทยทอง	๓๕๗	
รวม			๓,๙๘๗	

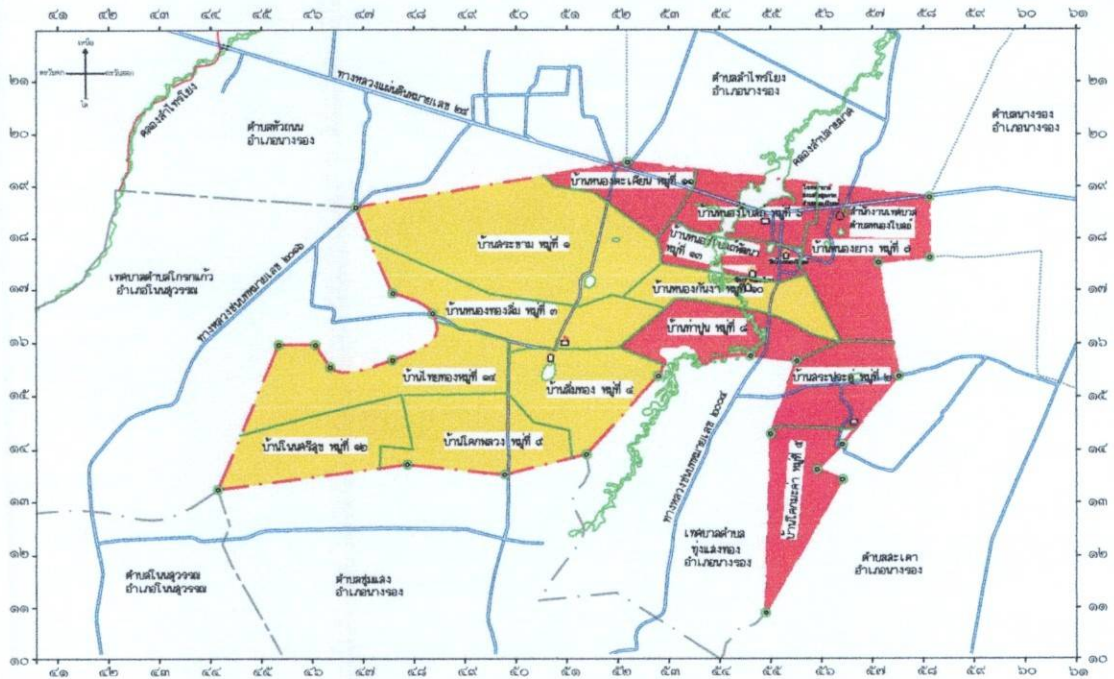
ข้อมูล ณ วันที่ ๘ ธันวาคม ๒๕๖๘



(นายณุมิตร ทองจัต)
ปลัดเทศบาลตำบลหนองโบสถ์

แผนที่แบ่งเขตเลือกตั้งสมาชิกสภาเทศบาลตำบลหนองไผ่สด
อำเภอหนอง จังหวัดบุรีรัมย์ แบ่งออกเป็น ๒ เขตเลือกตั้ง
รูปแบบที่ ๒

มาตราส่วน ๑:๕๐,๐๐๐
๐ ๐.๕ ๑ ๒ กิโลเมตร



สัญลักษณ์

- เขตเทศบาล
- เขตอำเภอ
- เขตตำบล เขตองค์การบริหารส่วนตำบล
- ทางหลวง ถนน ขยาย
- ถนนลูกรัง พื้นถนนอ่อน
- สะพาน
- แม่น้ำ คลอง ห้วย
- อ่างเก็บน้ำ ห้วย บึง
- คลองส่งน้ำ คลองระบายน้ำ
- สถานที่ราชการ
- โรงพยาบาลส่งเสริมสุขภาพ
- โรงเรียน
- วัด ศาสนสถาน

แบ่งเขตเลือกตั้ง

- เขตเลือกตั้งที่ ๑
- เขตเลือกตั้งที่ ๒

แบ่งเขตเลือกตั้งสมาชิกสภาเทศบาลตำบลหนองไผ่สด แบ่งออกเป็น ๒ เขตเลือกตั้ง
ดังนี้

เขตเลือกตั้งที่ ๑

- บ้านสระประดู่ หมู่ที่ ๒
- บ้านโคกมะค่า หมู่ที่ ๕
- บ้านหนองไผ่สด หมู่ที่ ๖
- บ้านหนองยาง หมู่ที่ ๗
- บ้านท่าปูน หมู่ที่ ๘
- บ้านหนองตะเคียน หมู่ที่ ๑๑
- บ้านหนองไผ่สดพัฒนา หมู่ที่ ๑๓

เขตเลือกตั้งที่ ๒

- บ้านสระขาม หมู่ที่ ๑
- บ้านหนองทองลุ่ม หมู่ที่ ๓
- บ้านลิ้มทอง หมู่ที่ ๔
- บ้านโคกพลวง หมู่ที่ ๙
- บ้านหนองก้นาง หมู่ที่ ๑๐
- บ้านโนนศรีสุข หมู่ที่ ๑๒
- บ้านไทยทอง หมู่ที่ ๑๔

เอกสารแนบท้ายประกาศสำนักงานคณะกรรมการการเลือกตั้งประจำจังหวัดบุรีรัมย์
เรื่อง รูปแบบการแบ่งเขตเลือกตั้งสมาชิกสภาเทศบาลตำบลหนองโบสถ์ อำเภอนางรอง
เพื่อรับฟังความคิดเห็นและข้อเสนอแนะจากประชาชนในเขตเลือกตั้ง

รูปแบบที่ ๓

เขตเลือกตั้งที่	จำนวนสมาชิก	ท้องที่ที่ประกอบเป็นเขตเลือกตั้ง	จำนวนราษฎร	หมายเหตุ
๑	๖	๑. หมู่ที่ ๑ บ้านสระขาม	๗๘๖	
		๒. หมู่ที่ ๒ บ้านสระประคู้	๓๐๑	
		๓. หมู่ที่ ๕ บ้านโคกมะค่า	๖๘	
		๔. หมู่ที่ ๖ บ้านหนองโบสถ์	๗๐๓	
		๕. หมู่ที่ ๗ บ้านหนองยาง	๑,๐๘๓	
		๖. หมู่ที่ ๑๑ บ้านหนองตะเคียน	๔๐๗	
		๗. หมู่ที่ ๑๓ บ้านหนองโบสถ์พัฒนา	๖๙๗	
รวม			๔,๐๕๕	
๒	๖	๑. หมู่ที่ ๓ บ้านหนองทองลิ้ม	๕๖๙	
		๒. หมู่ที่ ๔ บ้านลิ้มทอง	๕๖๒	
		๓. หมู่ที่ ๘ บ้านท่าปูน	๖๒๔	
		๔. หมู่ที่ ๙ บ้านโคกพลวง	๕๖๐	
		๕. หมู่ที่ ๑๐ บ้านหนองกันงา	๗๙๘	
		๖. หมู่ที่ ๑๒ บ้านโนนศรีสุข	๓๕๕	
		๗. หมู่ที่ ๑๔ บ้านไทยทอง	๓๕๗	
รวม			๓,๘๒๕	

ข้อมูล ณ วันที่ ๘ ธันวาคม ๒๕๖๘




(นายณัฐมิตร ทองซัด)

ปลัดเทศบาลตำบลหนองโบสถ์

**การคำนวณผลต่างจำนวนราษฎรของแต่ละเขตเลือกตั้ง
ในการแบ่งเขตเลือกตั้งสมาชิกสภาเทศบาลตำบลหนองโสน อำเภอหนอง**

๑. จำนวนราษฎรสัญชาติไทย ณ วันที่ ๓๑ ธันวาคม ๒๕๖๗ จำนวน ๗,๘๗๐ คน
 ๒. จำนวน ส.ทต. ๑๒ คน (จำนวน ๒ เขตๆ ละ ๖ คน)
 ๓. ค่าเฉลี่ยราษฎรต่อเขตเลือกตั้ง จำนวน ๓,๙๓๕ คน

รูปแบบ	จำนวน ราษฎร	จำนวน เขต	ค่าเฉลี่ยฯ (A)	ราษฎร แต่ละเขต		ผลต่างๆ (B)	ร้อยละ (C)	ผลต่างของ จำนวนราษฎร ระหว่างเขต เลือกตั้ง
(๑)	(๒)	(๓)	(๔)	(๕)		(๖)	(๗)	
ร่าง รูปแบบที่ ๑	๗,๘๗๐	๒	๓,๙๓๕	๑	๓,๙๘๔	๔๙	๑.๒๕	๒.๕๐
				๒	๓,๘๘๖	- ๔๙	- ๑.๒๕	
				รวม	๗,๘๗๐			
ร่าง รูปแบบที่ ๒	๗,๘๗๐	๒	๓,๙๓๕	๑	๓,๘๘๓	- ๕๒	- ๑.๓๒	๒.๖๔
				๒	๓,๙๘๗	๕๒	๑.๓๒	
				รวม	๗,๘๗๐			
ร่าง รูปแบบที่ ๓	๗,๘๗๐	๒	๓,๙๓๕	๑	๔,๐๔๕	๑๑๐	๒.๘๐	๕.๖๐
				๒	๓,๘๒๕	- ๑๑๐	- ๒.๘๐	
				รวม	๗,๘๗๐			



(นายณุมิตร ทองจัต)
ปลัดเทศบาลตำบลหนองโสน

ข้อมูลเปรียบเทียบจำนวนราษฎรในแต่ละรูปแบบของสมาชิกสภาเทศบาลตำบลหนองโสน

อำเภอนางรอง จังหวัดบุรีรัมย์

จำนวนราษฎรทั้งหมด ๗,๘๗๐ คน

.....

ลำดับ ที่	รูปแบบ ที่	ข้อมูลราษฎร (ณ วันที่ ๓๑ ธ.ค. ๒๕๖๗)		เหตุผลของการ แบ่งเขตเลือกตั้ง
		จำนวนราษฎร ในเขตเลือกตั้ง	ผลต่างจำนวนราษฎรของ เขตมากที่สุดและน้อยที่สุด	
๑	๑	เขต ๑ = ๓,๙๘๔ เขต ๒ = ๓,๘๘๖ รวม ๗,๘๗๐ คน ค่าเฉลี่ยต่อเขต = ๓,๙๓๕	เขต ๑ : เขต ๒ = ๔๙ (ร้อยละ ๒.๕๐)	ข้อดี ๑) มีจำนวนราษฎรในแต่ละเขตเลือกตั้งใกล้เคียงกันมากที่สุดโดยผลต่างของจำนวนราษฎรระหว่างเขตเลือกตั้งไม่เกินร้อยละ ๑๐ และมีผลต่างของจำนวนราษฎรระหว่างเขตเลือกตั้งน้อยที่สุดใน ๓ รูปแบบ ๒) พื้นที่ของแต่ละเขตเลือกตั้งติดต่อกัน ๓) มีความเป็นชุมชนเดียวกันและราษฎรมีความคุ้นเคยในพื้นที่ ๔) มีความสะดวกในการคมนาคมระหว่างกัน ข้อเสีย ไม่มี
๒	๒	เขต ๑ = ๓,๘๘๓ เขต ๒ = ๓,๙๘๗ รวม ๗,๘๗๐ คน ค่าเฉลี่ยต่อเขต = ๓,๙๓๕	เขต ๒ : เขต ๑ = ๕๒ (ร้อยละ ๒.๖๔)	ข้อดี ๑) มีจำนวนราษฎรในแต่ละเขตเลือกตั้งใกล้เคียงกันมากที่สุดโดยผลต่างของจำนวนราษฎรระหว่างเขตเลือกตั้งไม่เกินร้อยละ ๑๐ และมีผลต่างของจำนวนราษฎรระหว่างเขตเลือกตั้งน้อยที่สุดใน ๓ รูปแบบ ๒) พื้นที่ของแต่ละเขตเลือกตั้งติดต่อกัน ๓) มีความเป็นชุมชนเดียวกันและราษฎรมีความคุ้นเคยในพื้นที่ ๔) มีความสะดวกในการคมนาคมระหว่างกัน ข้อเสีย ผลต่างของจำนวนราษฎรในแต่ละเขตเลือกตั้งมีจำนวนมากกว่ารูปแบบที่ ๑

/ข้อมูลเปรียบเทียบ...

ข้อมูลเปรียบเทียบจำนวนราษฎรในแต่ละรูปแบบของสมาชิกสภาเทศบาลตำบลหนองโสน
อำเภอนางรอง จังหวัดบุรีรัมย์
จำนวนราษฎรทั้งหมด ๗,๘๗๐ คน

.....

ลำดับ ที่	รูปแบบ ที่	ข้อมูลราษฎร (ณ วันที่ ๓๑ ธ.ค. ๒๕๖๗)		เหตุผลของการ แบ่งเขตเลือกตั้ง
		จำนวนราษฎร ในเขตเลือกตั้ง	ผลต่างจำนวนราษฎรของ เขตมากที่สุดและน้อยที่สุด	
๓	๓	เขต ๑ = ๔,๐๔๕ เขต ๒ = ๓,๘๒๕ รวม ๗,๘๗๐ คน ค่าเฉลี่ยต่อเขต = ๓,๙๓๕	เขต ๑ : เขต ๒ = ๑๑๐ (ร้อยละ ๕.๖๐	ข้อดี ๑) มีจำนวนราษฎรในแต่ละเขต เลือกตั้งใกล้เคียงกันมากที่สุดโดย ผลต่างของจำนวนราษฎรระหว่าง เขตเลือกตั้งไม่เกินร้อยละ ๑๐ และมีผลต่างของจำนวนราษฎร ระหว่างเขตเลือกตั้งน้อยที่สุดใน ๓ รูปแบบ ๒) พื้นที่ของแต่ละเขตเลือกตั้ง ติดต่อกัน ๓) มีความเป็นชุมชนเดียวกันและ ราษฎรมีความคุ้นเคยในพื้นที่ ๔) มีความสะดวกในการคมนาคม ระหว่างกัน ข้อเสีย ผลต่างของจำนวนราษฎรในแต่ละ เขตเลือกตั้งมีจำนวนมากกว่า รูปแบบที่ ๑ และรูปแบบที่ ๒



(นายณฤมิตร ทองจิต)

ปลัดเทศบาลตำบลหนองโสน

แบบรับฟังความคิดเห็นประชาชนในจังหวัดบุรีรัมย์
เกี่ยวกับการแบ่งเขตเลือกตั้งสมาชิกสภาเทศบาลตำบล..... อำเภอ.....จังหวัดบุรีรัมย์

วันที่ เดือน พ.ศ. ๒๕๖๘

เรียน ผู้อำนวยการการเลือกตั้งประจำจังหวัดบุรีรัมย์

เรื่อง ขอแสดงความคิดเห็นเกี่ยวกับการแบ่งเขตเลือกตั้งสมาชิกสภาเทศบาล.....

ข้าพเจ้า (ชื่อ - นามสกุล) ที่อยู่

..... หมายเลขโทรศัพท์ ขอแสดง
ความคิดเห็นเกี่ยวกับร่างการแบ่งเขตเลือกตั้งสมาชิกสภาเทศบาลตำบล.....ดังนี้

๑. ความคิดเห็นเกี่ยวกับรูปแบบการแบ่งเขตเลือกตั้งสมาชิกสภาเทศบาลตำบล.....

๑.๑ เห็นด้วย (ระบุได้ ๑ รูปแบบ)

รูปแบบที่ ๑

เนื่องจาก.....

รูปแบบที่ ๒

เนื่องจาก.....

รูปแบบที่ ๓

เนื่องจาก.....

๑.๒ ไม่เห็นด้วยทั้ง ๓ รูปแบบ และขอเสนอความคิดเห็นตามข้อ ๒ ดังนี้

๒. ข้อเสนอแนะ

ข้าพเจ้า มีข้อเสนอแนะเกี่ยวกับการแบ่งเขตเลือกตั้งสมาชิกสภาเทศบาลตำบล..... ดังนี้

เขตเลือกตั้งที่	พื้นที่ประกอบด้วย	จำนวนราษฎร ในเขตเลือกตั้ง	ผลต่างของจำนวน ราษฎรจากค่าเฉลี่ย*	เหตุผลประกอบการเสนอแนะ การแบ่งเขตเลือกตั้ง

ขอแสดงความนับถือ

(ลงชื่อ)

ผู้แสดงความคิดเห็น

(.....)

หมายเหตุ : ๑. หลักเกณฑ์การแบ่งเขตเลือกตั้ง

(๑) ต้องให้มีจำนวนราษฎรในแต่ละเขตเลือกตั้งใกล้เคียงกันมากที่สุด (ราษฎร ณ วันที่ ๓๑ ธ.ค.๒๕๖๗)

(๒) พื้นที่ของแต่ละเขตเลือกตั้งต้องติดต่อกัน เว้นแต่ตามสภาพพื้นที่ขององค์กรปกครองส่วนท้องถิ่น ทำให้ไม่อาจแบ่งเขตเลือกตั้งให้มีพื้นที่ติดต่อกันได้ จะกำหนดให้เขตเลือกตั้งมีพื้นที่ไม่ติดต่อกันเท่าที่จำเป็นก็ได้ ในเขตเทศบาลหรือเขตชุมชนหนาแน่น อาจกำหนดให้ใช้แนวเขตภูมิประเทศ เช่น ถนน ตรอก ซอย หรือแยก คลอง หรือแม่น้ำเป็นแนวเขตของเขตเลือกตั้งก็ได้

(๓) คำนึงถึงตำบลที่มีจำนวนราษฎรมากที่สุดเป็นหลัก

(๔) คำนึงถึงการเคยอยู่ในเขตเลือกตั้งเดียวกัน

(๕) คำนึงถึงความสะดวกในการคมนาคมระหว่างกัน

(๖) ผลต่างของจำนวนราษฎรระหว่างเขตเลือกตั้งไม่ควรเกินร้อยละสิบ

๒. สามารถแสดงความคิดเห็นหรือข้อเสนอแนะ ในแบบแสดงความคิดเห็นที่นอกเหนือจากตัวอย่าง แบบแสดงความคิดเห็นนี้ได้

๓. ความเห็นของท่านจะนำไปประกอบการพิจารณาแบ่งเขตเลือกตั้งของคณะกรรมการแบ่งเขตเลือกตั้ง สมาชิกสภาท้องถิ่นของจังหวัดบุรีรัมย์

๔. กรุณาส่งความคิดเห็นและข้อเสนอแนะ ให้สำนักงานคณะกรรมการการเลือกตั้งประจำจังหวัดบุรีรัมย์ เลขที่ ๙๙ หมู่ที่ ๖ ตำบลกระสัง อำเภอเมืองบุรีรัมย์ จังหวัดบุรีรัมย์ ๓๑๐๐๐ หรือโทรสาร ๑ ๔๔๖๐ ๔๐๐๒ หรือ E-Mail : saraban_brm@ect.go.th ภายในวันที่ ๑๖ ธันวาคม ๒๕๖๘