



ประกาศสำนักงานคณะกรรมการการเลือกตั้งประจำจังหวัดบุรีรัมย์  
เรื่อง รูปแบบการแบ่งเขตเลือกตั้งสมาชิกสภาเทศบาลตำบลหัวฝาย อำเภอแคนดง  
เพื่อรับฟังความคิดเห็นและข้อเสนอแนะจากประชาชนในเขตเลือกตั้ง

ด้วยพระราชบัญญัติการเลือกสมาชิกสภาท้องถิ่นหรือผู้บริหารท้องถิ่น พ.ศ. ๒๕๖๒ และระเบียบคณะกรรมการการเลือกตั้งว่าด้วยการเลือกตั้งสมาชิกสภาท้องถิ่นหรือผู้บริหารท้องถิ่น พ.ศ. ๒๕๖๒ และที่แก้ไขเพิ่มเติม ได้กำหนดหลักเกณฑ์และวิธีการแบ่งเขตเลือกตั้งสมาชิกสภาท้องถิ่น ให้ผู้อำนวยการการเลือกตั้งประจำจังหวัด ดำเนินการเกี่ยวกับการแบ่งเขตเลือกตั้งของแต่ละองค์กรปกครองส่วนท้องถิ่น โดยพิจารณาจากประกาศจำนวนราษฎรที่ผู้อำนวยการทะเบียนกลางประกาศในที่สุดท้ายก่อนที่จะมีการเลือกตั้ง (ณ วันที่ ๓๑ ธันวาคม พ.ศ. ๒๕๖๗) และในการแบ่งเขตเลือกตั้งให้จัดให้มีจำนวนราษฎรในแต่ละเขตเลือกตั้งใกล้เคียงกันมากที่สุดและพื้นที่ของแต่ละเขตเลือกตั้งต้องติดต่อกัน เว้นแต่ตามสภาพพื้นที่ขององค์กรปกครองส่วนท้องถิ่นทำให้ไม่อาจแบ่งเขตเลือกตั้งให้มีพื้นที่ติดต่อกันได้ จะกำหนดให้เขตเลือกตั้งมีพื้นที่ไม่ติดต่อกันเท่าที่จำเป็นก็ได้

เพื่อให้การแบ่งเขตเลือกตั้งสมาชิกสภาเทศบาลตำบลหัวฝาย เป็นไปด้วยความเรียบร้อย อาศัยอำนาจตามความในข้อ ๑๓/๑ ของระเบียบคณะกรรมการการเลือกตั้งว่าด้วยการเลือกตั้งสมาชิกสภาท้องถิ่นหรือผู้บริหารท้องถิ่น พ.ศ. ๒๕๖๒ และที่แก้ไขเพิ่มเติม จึงประกาศรูปแบบการแบ่งเขตเลือกตั้งสมาชิกสภาเทศบาลตำบลหัวฝาย จำนวน ๓ รูปแบบ เพื่อรับฟังความคิดเห็นและข้อเสนอแนะจากประชาชนในเขตเลือกตั้ง รายละเอียดตามเอกสารแนบท้ายประกาศนี้

ดังนั้น จึงขอเชิญชวนประชาชนในเขตเลือกตั้งแสดงความคิดเห็นและข้อเสนอแนะต่อรูปแบบการแบ่งเขตเลือกตั้งดังกล่าว ทั้งนี้ หากผู้ใดประสงค์จะแสดงความคิดเห็นและข้อเสนอแนะให้จัดทำความคิดเห็นและข้อเสนอแนะเป็นหนังสือยื่นด้วยตนเอง หรือส่งทางไปรษณีย์ลงทะเบียนให้ผู้อำนวยการการเลือกตั้งประจำจังหวัดบุรีรัมย์ ที่อยู่ สำนักงานคณะกรรมการการเลือกตั้งประจำจังหวัดบุรีรัมย์ เลขที่ ๙๙๙ หมู่ที่ ๖ ตำบลกระสัง อำเภอเมืองบุรีรัมย์ จังหวัดบุรีรัมย์ หรือสำนักงานเทศบาลตำบลหัวฝาย ภายใน ๗ วัน นับแต่ประกาศ (ระหว่างวันที่ ๑๐ ธันวาคม พ.ศ. ๒๕๖๘ ถึงวันที่ ๑๖ ธันวาคม พ.ศ. ๒๕๖๘) โดยสามารถดาวน์โหลดข้อมูลรูปแบบการแบ่งเขตเลือกตั้งได้ทางเว็บไซต์ของสำนักงานคณะกรรมการการเลือกตั้งประจำจังหวัดบุรีรัมย์ (<https://www.ect.go.th/th/buriram>)

จึงประกาศให้ทราบโดยทั่วกัน

ประกาศ ณ วันที่ ๙ ธันวาคม พ.ศ. ๒๕๖๘

(นายสุรพงษ์ ทิพย์โอสถ)

ผู้อำนวยการการเลือกตั้งประจำจังหวัดบุรีรัมย์

จำนวนราษฎรในเขตองค์กรปกครองส่วนท้องถิ่น ตามหลักฐานการทะเบียนราษฎร  
ณ วันที่ ๓๑ ธันวาคม ๒๕๖๗ (เฉพาะที่มีสัญชาติไทย)  
เทศบาลตำบลหัวฝาย อำเภอแคนดง จังหวัดบุรีรัมย์

ตำบล	ชุมชน/หมู่บ้าน	จำนวนราษฎรสัญชาติไทย (คน) ณ วันที่ ๓๑ ธันวาคม ๒๕๖๗
ตำบลหัวฝาย	๑. หมู่ที่ ๑ บ้านโนนสำราญ	๔๑๗
	๒. หมู่ที่ ๒ บ้านตะแบง	๖๘๗
	๓. หมู่ที่ ๓ บ้านปอแดง	๓๓๒
	๔. หมู่ที่ ๔ บ้านหัวฝาย	๖๕๔
	๕. หมู่ที่ ๕ บ้านน้อยหนองบึง	๙๘๙
	๖. หมู่ที่ ๖ บ้านโคกสว่าง	๙๓๓
	๗. หมู่ที่ ๗ บ้านขี้เหล็ก	๕๖๐
	๘. หมู่ที่ ๘ บ้านโนนเขวา	๗๒๗
	๙. หมู่ที่ ๙ บ้านหนองหญ้าคา	๑,๐๒๗
	๑๐. หมู่ที่ ๑๐ บ้านป่ามัน	๕๗๔
	๑๑. หมู่ที่ ๑๑ บ้านวังน้ำใส	๔๙๘
<b>รวม</b>		<b>๗,๓๙๘</b>

หมายเหตุ : ทะเบียนบ้านกลางรวมอยู่หมู่ที่ .....-..... ตำบล.....-..... จำนวน.....-.....คน (ถ้ามี)

เอกสารแนบท้ายประกาศสำนักงานคณะกรรมการการเลือกตั้งประจำจังหวัดบุรีรัมย์  
เรื่อง รูปแบบการแบ่งเขตเลือกตั้งสมาชิกสภาเทศบาลตำบลหัวฝาย อำเภอแคนดง  
เพื่อรับฟังความคิดเห็นและข้อเสนอแนะจากประชาชนในเขตเลือกตั้ง

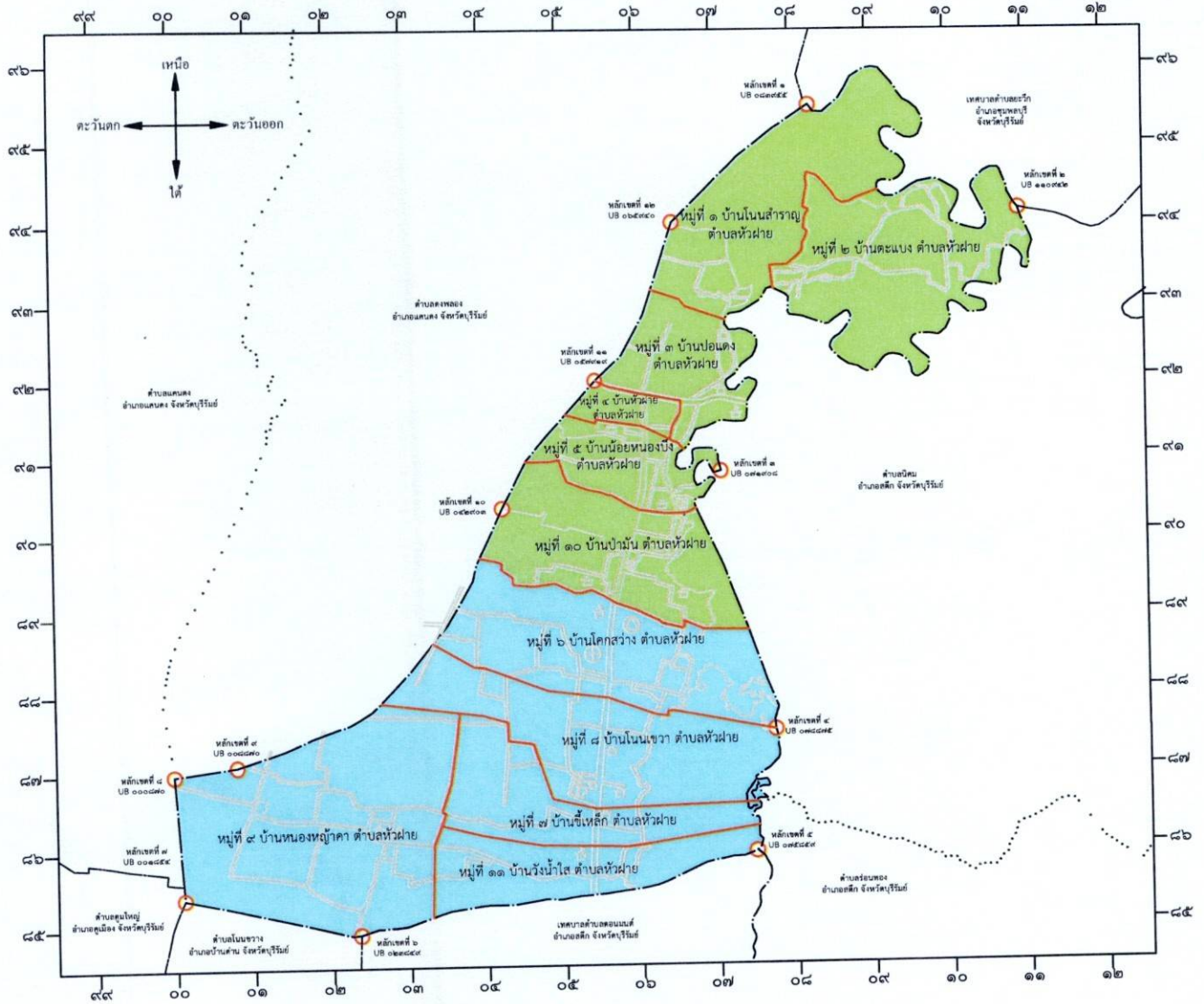
รูปแบบที่ ๑

เขตเลือกตั้ง ที่	จำนวน สมาชิก	ท้องที่ที่ประกอบเป็นเขตเลือกตั้ง	จำนวนราษฎร	หมายเหตุ
๑	๖	๑. หมู่ที่ ๑ บ้านโนนสำราญ ตำบลหัวฝาย	๔๑๗	
		๒. หมู่ที่ ๒ บ้านตะแบง ตำบลหัวฝาย	๖๘๗	
		๓. หมู่ที่ ๓ บ้านปอแดง ตำบลหัวฝาย	๓๓๒	
		๔. หมู่ที่ ๔ บ้านหัวฝาย ตำบลหัวฝาย	๖๕๔	
		๕. หมู่ที่ ๕ บ้านน้อยหนองบึง ตำบลหัวฝาย	๙๘๙	
		๖. หมู่ที่ ๑๐ บ้านป่ามัน ตำบลหัวฝาย	๕๗๔	
		รวม	๓,๖๕๓	
๒	๖	๑. หมู่ที่ ๖ บ้านโคกสว่าง ตำบลหัวฝาย	๙๓๓	
		๒. หมู่ที่ ๗ บ้านขี้เหล็ก ตำบลหัวฝาย	๕๖๐	
		๓. หมู่ที่ ๘ บ้านโนนเขวา ตำบลหัวฝาย	๗๒๗	
		๔. หมู่ที่ ๙ บ้านหนองหญ้าคา ตำบลหัวฝาย	๑,๐๒๗	
		๕. หมู่ที่ ๑๑ บ้านวังน้ำใส ตำบลหัวฝาย	๔๙๘	
		รวม	๓,๗๔๕	

ข้อมูล ณ วันที่ ๘ ธันวาคม พ.ศ. ๒๕๖๘

นายก อบต.หัวฝาย  
(นายมรกต สิ้นจือรัตน์)  
ปลัดเทศบาลตำบลหัวฝาย

แผนที่แบ่งเขตเลือกตั้งสมาชิกสภาเทศบาลตำบลหัวฝาย  
อำเภอแคนดง จังหวัดบุรีรัมย์ แบ่งออกเป็น ๒ เขตเลือกตั้ง  
รูปแบบที่ ๑  
มาตราส่วน ๑:๕๐,๐๐๐



- เครื่องหมายแผนที่**
- เขตเทศบาล
  - เขตจังหวัด
  - เขตอำเภอ เขตกิ่งอำเภอ
  - เขตตำบล เขตองค์การบริหารส่วนตำบล
  - สะพาน
  - ทางหลวง ถนน ขยาย
  - แม่น้ำ คลอง ห้วย
  - อ่างเก็บน้ำหนองบึง
  - สถานที่ราชการ
  - โรงพยาบาล สถานีอนามัย
  - วัด ศาสนสถาน
  - โรงเรียน

- แบ่งเขตเลือกตั้ง**
- เขตเลือกตั้งที่ ๑
  - เขตเลือกตั้งที่ ๒

**แบ่งเขตเลือกตั้งสมาชิกสภาเทศบาลตำบลหัวฝาย  
แบ่งออกเป็น ๒ เขตเลือกตั้งดังนี้**

- เขตเลือกตั้งที่ ๑**
- หมู่ที่ ๑ บ้านโนนสำราญ ตำบลหัวฝาย
  - หมู่ที่ ๒ บ้านตะแบง ตำบลหัวฝาย
  - หมู่ที่ ๓ บ้านปอแดง ตำบลหัวฝาย
  - หมู่ที่ ๔ บ้านหัวฝาย ตำบลหัวฝาย
  - หมู่ที่ ๕ บ้านน้อยหนองบึง ตำบลหัวฝาย
  - หมู่ที่ ๑๐ บ้านป่ามัน ตำบลหัวฝาย
- เขตเลือกตั้งที่ ๒**
- หมู่ที่ ๖ บ้านโคกสว่าง ตำบลหัวฝาย
  - หมู่ที่ ๗ บ้านชีเหล็ก ตำบลหัวฝาย
  - หมู่ที่ ๘ บ้านโนนเขวา ตำบลหัวฝาย
  - หมู่ที่ ๙ บ้านหนองหญ้าคา ตำบลหัวฝาย
  - หมู่ที่ ๑๑ บ้านวังน้ำใส ตำบลหัวฝาย

นายมรกต สินธุรัตน์  
ปลัดเทศบาลตำบลหัวฝาย

เอกสารแนบท้ายประกาศสำนักงานคณะกรรมการการเลือกตั้งประจำจังหวัดบุรีรัมย์  
เรื่อง รูปแบบการแบ่งเขตเลือกตั้งสมาชิกสภาเทศบาลตำบลหัวฝาย อำเภอแคนดง  
เพื่อรับฟังความคิดเห็นและข้อเสนอแนะจากประชาชนในเขตเลือกตั้ง

รูปแบบที่ ๒


เขตเลือกตั้ง ที่	จำนวน สมาชิก	ท้องที่ที่ประกอบเป็นเขตเลือกตั้ง	จำนวนราษฎร	หมายเหตุ
๑	๖	๑. หมู่ที่ ๑ บ้านโนนสำราญ ตำบลหัวฝาย	๔๑๗	
		๒. หมู่ที่ ๒ บ้านตะแบง ตำบลหัวฝาย	๖๘๗	
		๓. หมู่ที่ ๓ บ้านปอแดง ตำบลหัวฝาย	๓๓๒	
		๔. หมู่ที่ ๔ บ้านหัวฝาย ตำบลหัวฝาย	๖๕๔	
		๕. หมู่ที่ ๕ บ้านน้อยหนองบึง ตำบลหัวฝาย	๙๘๙	
		๖. หมู่ที่ ๖ บ้านโคกสว่าง ตำบลหัวฝาย (เฉพาะพื้นที่ฝั่งทิศตะวันตกของถนนทางหลวง ชนบท หมายเลข ๓๐๐๕)	๗๕	
		๗. หมู่ที่ ๘ บ้านโนนเขว ตำบลหัวฝาย (เฉพาะพื้นที่ ฝั่งทิศตะวันตกของถนนทางหลวงชนบท หมายเลข ๓๐๐๕ เริ่มต้นจากจุดแบ่งแนวเขต หมู่ที่ ๖ บ้านโคกสว่าง กับหมู่ที่ ๘ บ้านโนนเขว ไปทางทิศใต้ตามถนนทางหลวงชนบท หมายเลข ๓๐๐๕ ถึงถนนท้องถิ่นหมายเลข บร.ถ.๒๐๓ - ๐๓๔ ไปทาง ทิศตะวันตก ตามถนนทางหลวงท้องถิ่น หมายเลข บร.ถ.๒๐๓ - ๐๓๔ ถึงถนนทางหลวง ท้องถิ่น หมายเลข บร.ถ.๒๐๓ - ๐๓๖ ไปทางทิศใต้ จนถึงสิ้นสุด แนวเขตหมู่บ้าน หมู่ที่ ๘ บ้านโนนเขว ตำบลหัวฝาย)	๔๕๑	
		๘. หมู่ที่ ๑๐ บ้านป่ามัน ตำบลหัวฝาย (เฉพาะพื้นที่ ฝั่งทิศตะวันตกของถนนทางหลวงชนบท หมายเลข ๓๐๐๕)	๑๖๕	
	รวม		๓,๗๗๐	

เอกสารแนบท้ายประกาศสำนักงานคณะกรรมการการเลือกตั้งประจำจังหวัดบุรีรัมย์  
เรื่อง รูปแบบการแบ่งเขตเลือกตั้งสมาชิกสภาเทศบาลตำบลหัวฝาย อำเภอแคนดง  
เพื่อรับฟังความคิดเห็นและข้อเสนอแนะจากประชาชนในเขตเลือกตั้ง

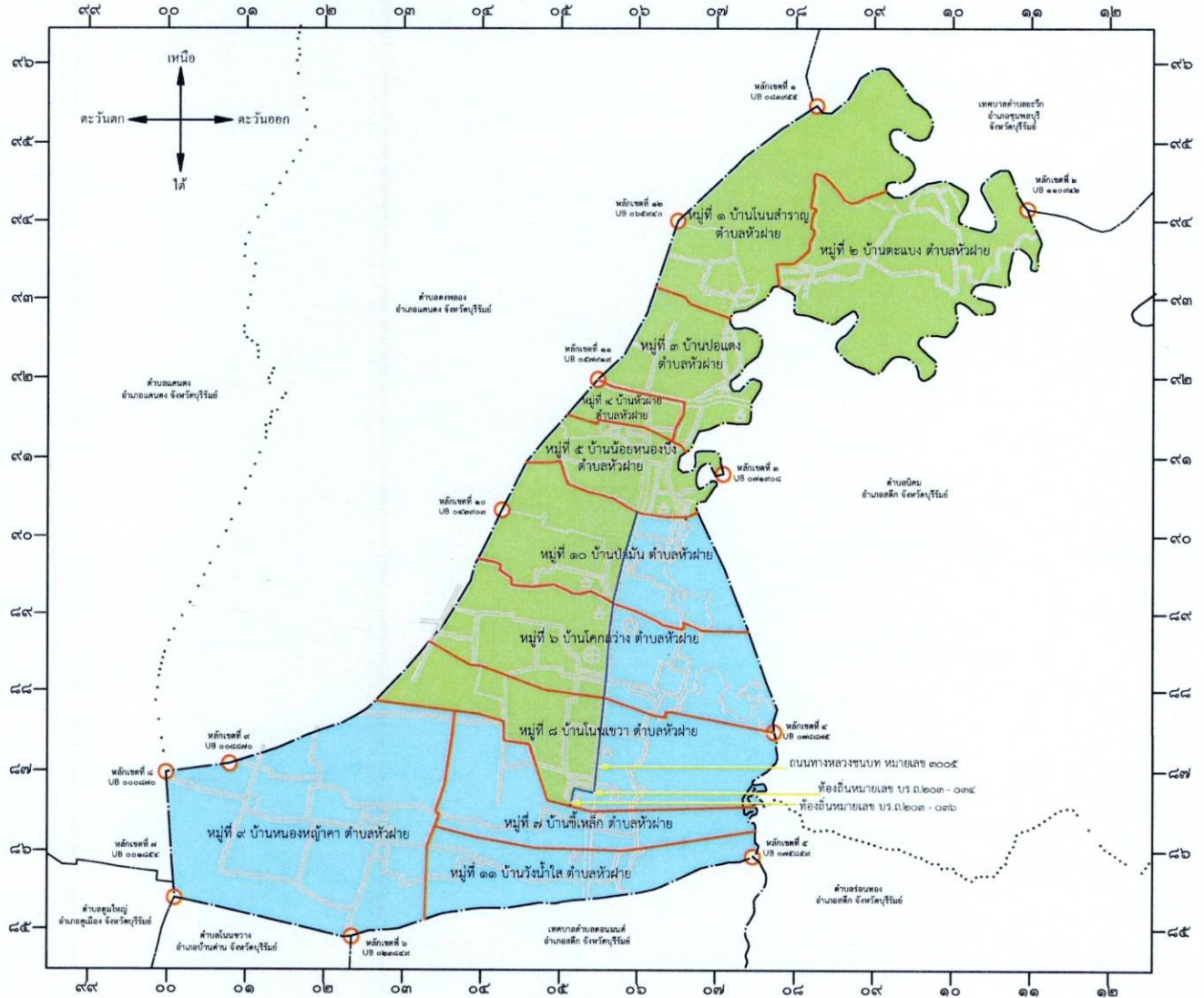
รูปแบบที่ ๒

เขตเลือกตั้ง ที่	จำนวน สมาชิก	ท้องที่ที่ประกอบเป็นเขตเลือกตั้ง	จำนวนราษฎร	หมายเหตุ
๒	๖	๑. หมู่ที่ ๖ บ้านโคกสว่าง ตำบลหัวฝาย (ยกเว้นพื้นที่ ฝั่งทิศตะวันตกของถนนทางหลวงชนบท หมายเลข ๓๐๐๕)	๘๕๘	
		๒. หมู่ที่ ๗ บ้านชีเหล็ก ตำบลหัวฝาย	๕๖๐	
		๓. หมู่ที่ ๘ บ้านโนนเขวา ตำบลหัวฝาย (ยกเว้นพื้นที่ ฝั่งทิศตะวันตกของถนนทางหลวงชนบท หมายเลข ๓๐๐๕ เริ่มต้นจากจุดแบ่งแนวเขตหมู่ที่ ๖ บ้านโคกสว่าง กับหมู่ที่ ๘ บ้านโนนเขวาไปทางทิศใต้ตามถนนทางหลวงชนบท หมายเลข ๓๐๐๕ ถึงถนนท้องถิ่นหมายเลข บร.ถ.๒๐๓-๐๓๔ ไปทางทิศตะวันตก ตามถนนทางหลวงท้องถิ่น หมายเลข บร.ถ.๒๐๓-๐๓๔ ถึงถนนทางหลวงท้องถิ่น หมายเลข บร.ถ.๒๐๓-๐๓๖ ไปทางทิศใต้จนสิ้นสุด แนวเขตหมู่บ้าน หมู่ที่ ๘ บ้านโนนเขวา ตำบลหัวฝาย)	๒๗๖	
		๔. หมู่ที่ ๙ บ้านหนองหญ้าคา ตำบลหัวฝาย	๑,๐๒๗	
		๕. หมู่ที่ ๑๐ บ้านป่ามัน ตำบลหัวฝาย (ยกเว้นพื้นที่ ฝั่งทิศตะวันตกของถนนทางหลวงชนบท หมายเลข ๓๐๐๕)	๔๐๙	
		๖. หมู่ที่ ๑๑ บ้านวังน้ำใส ตำบลหัวฝาย	๔๙๘	
		รวม		

ข้อมูล ณ วันที่ ๘ ธันวาคม พ.ศ. ๒๕๖๘

  
(นายมรกต สินธุ์ตัน)  
ปลัดเทศบาลตำบลหัวฝาย

แผนที่แบ่งเขตเลือกตั้งสมาชิกสภาเทศบาลตำบลหัวฝาย  
อำเภอแคนดง จังหวัดบุรีรัมย์ แบ่งออกเป็น ๒ เขตเลือกตั้ง  
รูปแบบที่ ๒  
มาตราส่วน ๑:๕๐,๐๐๐



เครื่องหมายแผนที่

- เขตเทศบาล
- เขตจังหวัด
- เขตอำเภอ เขตกิ่งอำเภอ
- เขตตำบล เขตองค์การบริหารส่วนตำบล
- สะพาน
- ทางหลวง ถนน ขยาย
- แม่น้ำ คลอง ห้วย
- อ่างเก็บน้ำ หนอง บึง
- สถานที่ราชการ
- โรงพยาบาล สถานีอนามัย
- วัด ศาสนสถาน
- โรงเรียน

แบ่งเขตเลือกตั้ง

- เขตเลือกตั้งที่ ๑
- เขตเลือกตั้งที่ ๒

แบ่งเขตเลือกตั้งสมาชิกสภาเทศบาลตำบลหัวฝาย  
แบ่งออกเป็น ๒ เขตเลือกตั้งดังนี้

เขตเลือกตั้งที่ ๑

- หมู่บ้าน ๑ บ้านโนนสำราญ ตำบลหัวฝาย
- หมู่บ้าน ๒ บ้านตะแบง ตำบลหัวฝาย
- หมู่บ้าน ๓ บ้านปอแดง ตำบลหัวฝาย
- หมู่บ้าน ๔ บ้านหัวฝาย ตำบลหัวฝาย
- หมู่บ้าน ๕ บ้านน้อยหนองบึง ตำบลหัวฝาย
- หมู่บ้าน ๑๐ บ้านป่ามัน ตำบลหัวฝาย (เฉพาะพื้นที่ฝั่งทิศตะวันตกของถนนทางหลวงชนบท หมายเลข ๓๐๐๕)
- หมู่บ้าน ๘ บ้านโนนเขวา ตำบลหัวฝาย (เฉพาะพื้นที่ฝั่งทิศตะวันตกของถนนทางหลวงชนบท หมายเลข ๓๐๐๕ เริ่มต้นจากจุดแบ่งแนวเขตหมู่บ้าน ๖ บ้านโคกสว่าง กับหมู่บ้าน ๘ บ้านโนนเขวาไปทางทิศใต้ตาม ถนนทางหลวงชนบท หมายเลข ๓๐๐๕ ถึงถนนท้องถิ่นหมายเลข บร.ถ.๒๐๓ - ๐๓๔ ไปทางทิศตะวันตกตามถนนทางหลวงท้องถิ่น หมายเลข บร.ถ.๒๐๓ - ๐๓๔ ถึงถนนทางหลวงท้องถิ่น หมายเลข บร.ถ.๒๐๓ - ๐๓๖ ไปทางทิศใต้จนถึงแนวเขตหมู่บ้าน หมู่ที่ ๘ บ้านโนนเขวา ตำบลหัวฝาย)
- หมู่บ้าน ๑๐ บ้านป่ามัน ตำบลหัวฝาย (เฉพาะพื้นที่ฝั่งทิศตะวันตกของถนนทางหลวงชนบท หมายเลข ๓๐๐๕)

เขตเลือกตั้งที่ ๒

- หมู่บ้าน ๖ บ้านโคกสว่าง ตำบลหัวฝาย (ยกเว้นพื้นที่ฝั่งทิศตะวันตกของถนนทางหลวงชนบท หมายเลข ๓๐๐๕)
- หมู่บ้าน ๗ บ้านชีเหล็ก ตำบลหัวฝาย
- หมู่บ้าน ๘ บ้านโนนเขวา ตำบลหัวฝาย (ยกเว้นพื้นที่ฝั่งทิศตะวันตกของถนนทางหลวงชนบท หมายเลข ๓๐๐๕ เริ่มต้นจากจุดแบ่งแนวเขตหมู่บ้าน ๖ บ้านโคกสว่าง กับหมู่บ้าน ๘ บ้านโนนเขวาไปทางทิศใต้ตามถนนทางหลวงชนบท หมายเลข ๓๐๐๕ ถึงถนนท้องถิ่นหมายเลข บร.ถ.๒๐๓ - ๐๓๔ ไปทางทิศตะวันตก ตามถนนทางหลวงท้องถิ่น หมายเลข บร.ถ.๒๐๓ - ๐๓๔ ถึงถนนทางหลวงท้องถิ่น หมายเลข บร.ถ.๒๐๓ - ๐๓๖ ไปทางทิศใต้จนถึงแนวเขตหมู่บ้าน หมู่ที่ ๘ บ้านโนนเขวา ตำบลหัวฝาย)
- หมู่บ้าน ๙ บ้านหนองหญ้าคา ตำบลหัวฝาย
- หมู่บ้าน ๑๐ บ้านป่ามัน ตำบลหัวฝาย (ยกเว้นพื้นที่ฝั่งทิศตะวันตกของถนนทางหลวงชนบท หมายเลข ๓๐๐๕)
- หมู่บ้าน ๑๑ บ้านวังน้ำใส ตำบลหัวฝาย

*(Handwritten signature)*

(นายมรกต สินธุ์ตัน)  
ปลัดเทศบาลตำบลหัวฝาย

เอกสารแนบท้ายประกาศสำนักงานคณะกรรมการการเลือกตั้งประจำจังหวัดบุรีรัมย์  
เรื่อง รูปแบบการแบ่งเขตเลือกตั้งสมาชิกสภาเทศบาลตำบลหัวฝาย อำเภอแคนดง  
เพื่อรับฟังความคิดเห็นและข้อเสนอแนะจากประชาชนในเขตเลือกตั้ง

รูปแบบที่ ๓


เขตเลือกตั้ง ที่	จำนวน สมาชิก	ท้องที่ที่ประกอบเป็นเขตเลือกตั้ง	จำนวนราษฎร	หมายเหตุ
๑	๖	๑. หมู่ที่ ๑ บ้านโนนสำราญ ตำบลหัวฝาย	๔๑๗	
		๒. หมู่ที่ ๒ บ้านตะแบง ตำบลหัวฝาย	๖๘๗	
		๓. หมู่ที่ ๓ บ้านปอแดง ตำบลหัวฝาย	๓๓๒	
		๔. หมู่ที่ ๔ บ้านหัวฝาย ตำบลหัวฝาย	๖๕๔	
		๕. หมู่ที่ ๕ บ้านน้อยหนองบึง ตำบลหัวฝาย	๙๘๙	
		๖ หมู่ที่ ๖ บ้านโคกสว่าง ตำบลหัวฝาย (เฉพาะพื้นที่ฝั่งทิศตะวันตกของถนนทางหลวงชนบท หมายเลข ๓๐๐๕)	๗๕	
		๗. หมู่ที่ ๑๐ บ้านป่ามัน ตำบลหัวฝาย (เฉพาะพื้นที่ด้านทิศเหนือ ของถนนท้องถิ่น หมายเลข บร.ถ.๒๐๓-๐๑๕ โดยเริ่มต้นจาก จุดบรรจบทางทิศตะวันออกของถนนหมายเลข บร.ถ.๒๐๓-๐๑๕ บรรจบกับถนนรอบอ่างเก็บน้ำลำตะโค่งไปทางทิศตะวันตก บรรจบกับถนนทางหลวงชนบท หมายเลข ๓๐๐๕ และฝั่งทาง ทิศตะวันตกของถนน ทางหลวงชนบทหมายเลข ๓๐๐๕ โดยเริ่มต้นจากจุดบรรจบของถนนท้องถิ่นหมายเลข บร.ถ.๒๐๓-๐๑๕ และถนนทางหลวงชนบท หมายเลข ๓๐๐๕ ไปทางทิศใต้จนถึงแนวเขตหมู่บ้าน หมู่ที่ ๑๐ บ้านป่ามัน ตำบลหัวฝาย)	๔๒๐	
<b>รวม</b>		<b>๓,๕๗๔</b>		

เอกสารแนบท้ายประกาศสำนักงานคณะกรรมการการเลือกตั้งประจำจังหวัดบุรีรัมย์  
เรื่อง รูปแบบการแบ่งเขตเลือกตั้งสมาชิกสภาเทศบาลตำบลหัวฝาย อำเภอแคนดง  
เพื่อรับฟังความคิดเห็นและข้อเสนอแนะจากประชาชนในเขตเลือกตั้ง

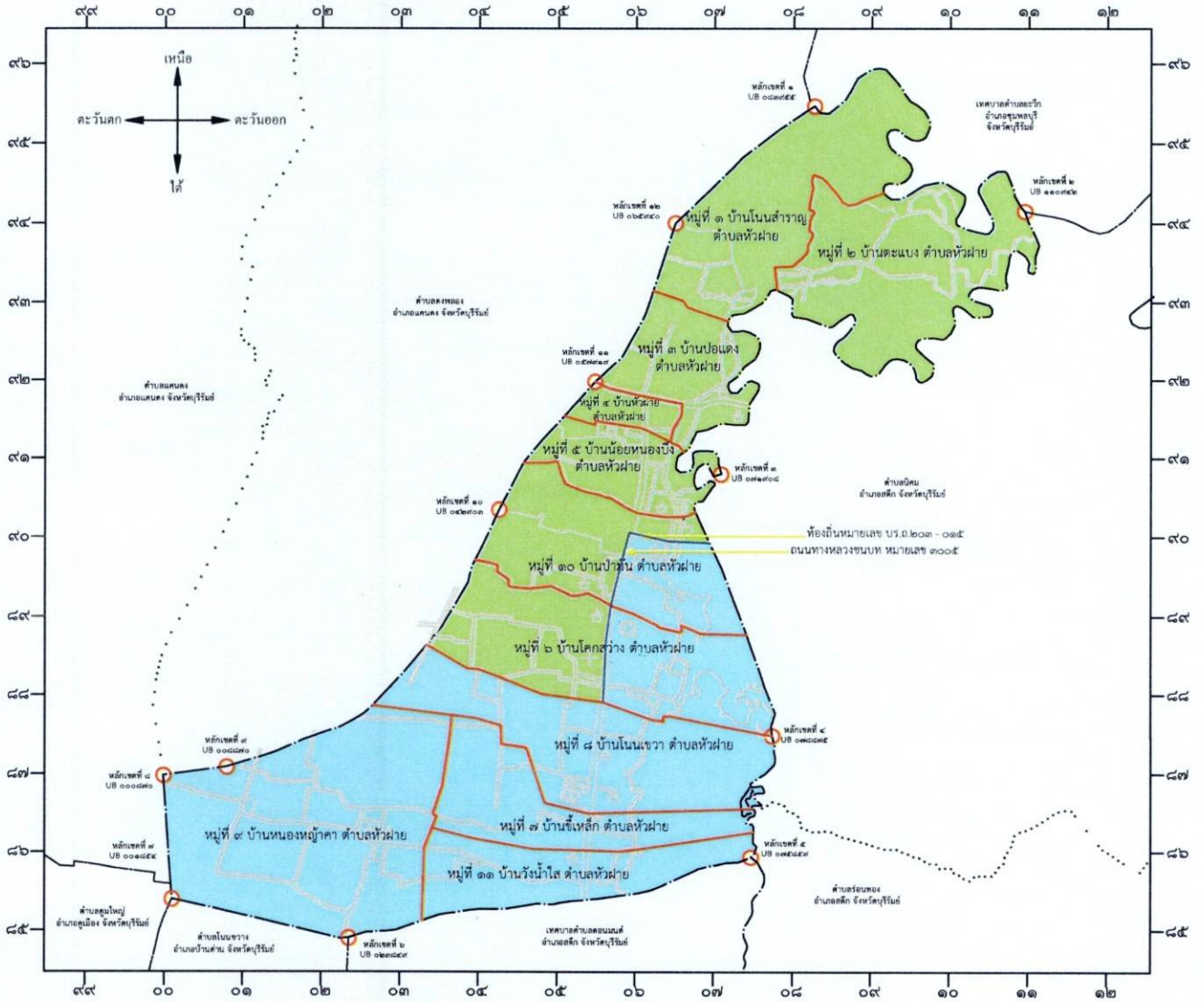
รูปแบบที่ ๓

เขตเลือกตั้ง ที่	จำนวน สมาชิก	ท้องที่ที่ประกอบเป็นเขตเลือกตั้ง	จำนวนราษฎร	หมายเหตุ
๒	๖	๑. หมู่ที่ ๖ บ้านโคกสว่าง ตำบลหัวฝาย (ยกเว้นพื้นที่ฝั่งทิศตะวันตกของถนนทางหลวงชนบท หมายเลข ๓๐๐๕)	๘๕๘	
		๒. หมู่ที่ ๗ บ้านขี้เหล็ก ตำบลหัวฝาย	๕๖๐	
		๓. หมู่ที่ ๘ บ้านโนนเขวา ตำบลหัวฝาย	๗๒๗	
		๔. หมู่ที่ ๙ บ้านหนองหญ้าคา ตำบลหัวฝาย	๑,๐๒๗	
		๕. หมู่ที่ ๑๐ บ้านป่ามัน ตำบลหัวฝาย (ยกเว้นพื้นที่ด้าน ทิศเหนือของถนนท้องถิ่น หมายเลข บร.ถ.๒๐๓-๐๑๕ โดยเริ่มต้น จากจุดบรรจบทางทิศตะวันออกของถนนหมายเลข บร.ถ.๒๐๓-๐๑๕ บรรจบกับถนนรอบอ่างเก็บน้ำลำตะเคิงไป ทางทิศตะวันตกบรรจบกับถนนทางหลวงชนบท หมายเลข ๓๐๐๕ และฝั่งทางทิศตะวันตกของถนน ทางหลวงชนบทหมายเลข ๓๐๐๕ โดยเริ่มต้นจากจุดบรรจบของถนนท้องถิ่นหมายเลข บร.ถ.๒๐๓-๐๑๕ และถนนทางหลวงชนบท หมายเลข ๓๐๐๕ ไปทางทิศใต้จนสิ้นสุดแนวเขตหมู่บ้าน หมู่ที่ ๑๐ บ้านป่ามัน ตำบลหัวฝาย)	๑๕๔	
		๖. หมู่ที่ ๑๑ บ้านวังน้ำใส ตำบลหัวฝาย	๔๙๘	
		รวม		๓,๘๒๔

ข้อมูล ณ วันที่ ๙ ธันวาคม พ.ศ. ๒๕๖๘

  
(นายมรกต สิ้นสุรัตน์)  
ปลัดเทศบาลตำบลหัวฝาย

แผนที่แบ่งเขตเลือกตั้งสมาชิกสภาเทศบาลตำบลหัวฝ้าย  
อำเภอแคนดง จังหวัดบุรีรัมย์ แบ่งออกเป็น ๒ เขตเลือกตั้ง  
รูปแบบที่ ๓  
มาตราส่วน ๑:๕๐,๐๐๐



**แบ่งเขตเลือกตั้งสมาชิกสภาเทศบาลตำบลหัวฝ้าย  
แบ่งออกเป็น ๒ เขตเลือกตั้งดังนี้**

- เครื่องหมายแผนที่**
- เขตเทศบาล
  - เขตจังหวัด
  - เขตอำเภอ เขตกิ่งอำเภอ
  - เขตตำบล เขตองค์การบริหารส่วนตำบล
  - สะพาน
  - ทางหลวง ถนน ซอย
  - แม่น้ำ คลอง ห้วย
  - อ่างเก็บน้ำ หนอง บึง
  - สถานีราชการ
  - โรงพยาบาล สถานีอนามัย
  - วัด ศาสนสถาน
  - โรงเรียน

- แบ่งเขตเลือกตั้ง**
- เขตเลือกตั้งที่ ๑
  - เขตเลือกตั้งที่ ๒

**เขตเลือกตั้งที่ ๑**

หมู่บ้าน ๑ บ้านโนนสำราญ ตำบลหัวฝ้าย  
 หมู่บ้าน ๒ บ้านตะแบง ตำบลหัวฝ้าย  
 หมู่บ้าน ๓ บ้านปอแดง ตำบลหัวฝ้าย  
 หมู่บ้าน ๔ บ้านหัวฝ้าย ตำบลหัวฝ้าย  
 หมู่บ้าน ๕ บ้านน้อยหนองบึง ตำบลหัวฝ้าย  
 หมู่บ้าน ๖ บ้านโคกสว่าง ตำบลหัวฝ้าย (เฉพาะพื้นที่ฝั่งทิศตะวันตกของถนนทางหลวงชนบท หมายเลข ๓๐๐๕)  
 หมู่บ้าน ๑๐ บ้านปามัน ตำบลหัวฝ้าย (เฉพาะพื้นที่ด้านทิศเหนือของถนนท้องถิ่น หมายเลข บร.ถ.๒๐๓-๐๑๕ โดยเริ่มต้นจากจุดบรรจบทางทิศตะวันออกของถนนหมายเลข บร.ถ.๒๐๓-๐๑๕ บรรจบกับถนนรอบอ่างเก็บน้ำลำตะโคกไปทางทิศตะวันตก บรรจบกับถนนทางหลวงชนบท หมายเลข ๓๐๐๕ และฝั่งทางทิศตะวันตกของถนน ทางหลวงชนบทหมายเลข ๓๐๐๕ โดยเริ่มต้นจากจุดบรรจบของถนนท้องถิ่นหมายเลข บร.ถ.๒๐๓-๐๑๕ และถนนทางหลวงชนบท หมายเลข ๓๐๐๕ ไปทางทิศใต้จนถึงแนวเขตหมู่บ้าน หมู่บ้าน ๑๐ บ้านปามัน ตำบลหัวฝ้าย)

**เขตเลือกตั้งที่ ๒**

หมู่บ้าน ๖ บ้านโคกสว่าง ตำบลหัวฝ้าย (ยกเว้นพื้นที่ฝั่งทิศตะวันตกของถนนทางหลวงชนบท หมายเลข ๓๐๐๕)  
 หมู่บ้าน ๗ บ้านชีเหล็ก ตำบลหัวฝ้าย  
 หมู่บ้าน ๘ บ้านโนนเขวา ตำบลหัวฝ้าย  
 หมู่บ้าน ๙ บ้านหนองหญ้าคา ตำบลหัวฝ้าย  
 หมู่บ้าน ๑๐ บ้านปามัน ตำบลหัวฝ้าย (ยกเว้นพื้นที่ด้านทิศเหนือของถนนท้องถิ่น หมายเลข บร.ถ.๒๐๓-๐๑๕ โดยเริ่มต้นจากจุดบรรจบทางทิศตะวันออกของถนนหมายเลข บร.ถ.๒๐๓-๐๑๕ บรรจบกับถนนรอบอ่างเก็บน้ำลำตะโคก ไปทางทิศตะวันตก บรรจบกับถนนทางหลวงชนบท หมายเลข ๓๐๐๕ และฝั่งทางทิศตะวันตกของถนนทางหลวงชนบทหมายเลข ๓๐๐๕ โดยเริ่มต้นจากจุดบรรจบของถนนท้องถิ่นหมายเลข บร.ถ.๒๐๓-๐๑๕ และถนนทางหลวงชนบท หมายเลข ๓๐๐๕ ไปทางทิศใต้จนถึงแนวเขตหมู่บ้าน หมู่บ้าน ๑๐ บ้านปามัน ตำบลหัวฝ้าย)

(นายมรกต สินสุรัตน์)  
 ปลัดเทศบาลตำบลหัวฝ้าย

การคำนวณผลต่างจำนวนราษฎรของแต่ละเขตเลือกตั้ง

ในการแบ่งเขตเลือกตั้งสมาชิกสภาเทศบาลตำบลหัวฝาย อำเภอแคนดง จังหวัดบุรีรัมย์

๑. จำนวนราษฎรสัญชาติไทย ณ วันที่ ๓๑ ธันวาคม ๒๕๖๗ จำนวน ๗,๓๙๘ คน

๒. จำนวน สท. ๑๒ คน (จำนวน ๒ คน ๆ ละ ๖ คน)


๓. ค่าเฉลี่ยราษฎรต่อเขตเลือกตั้ง จำนวน ๓,๖๙๙ คน

รูปแบบ (๑)	จำนวน ราษฎร (๒)	จำนวนเขตฯ (๓)	ค่าเฉลี่ยฯ (A) (๔)	ราษฎร แต่ละเขต (๕)		ผลต่างฯ (B) (๖)	ร้อยละ (C) (๗)	ผลต่างของ จำนวนราษฎร ระหว่างเขต เลือกตั้ง
ร่าง รูปแบบที่ ๑	๗,๓๙๘	๒	๓,๖๙๙	๑	๓,๖๕๓	-๔๖	-๑.๒๔	๒.๔๘
				๒	๓,๗๔๕	๔๖	๑.๒๔	
				รวม	๗,๓๙๘			
ร่าง รูปแบบที่ ๒	๗,๓๙๘	๒	๓,๖๙๙	๑	๓,๗๗๐	๗๑	๑.๙๑	๓.๘๒
				๒	๓,๖๒๘	-๗๑	-๑.๙๑	
				รวม	๗,๓๙๘			
ร่าง รูปแบบที่ ๓	๗,๓๙๘	๒	๓,๖๙๙	๑	๓,๕๗๔	-๑๒๕	-๓.๓๗	๖.๗๔
				๒	๓,๘๒๔	๑๒๕	๓.๓๗	
				รวม	๗,๓๙๘			

ตารางข้อมูลเปรียบเทียบจำนวนราษฎรในแต่ละรูปแบบของสมาชิกสภาเทศบาลตำบลหัวฝาย  
อำเภอแคนดง จังหวัดบุรีรัมย์

ลำดับที่	รูปแบบที่	ข้อมูลราษฎร		เหตุผลของการแบ่งเขตเลือกตั้ง
		จำนวนราษฎรในเขตเลือกตั้ง	ผลต่างจำนวนราษฎรของเขตมากที่สุดและน้อยที่สุด	
๑	๑	เขต ๑ = ๓,๖๕๓ เขต ๒ = ๓,๗๔๕ รวม ๗,๓๙๘ คน ค่าเฉลี่ยต่อเขต = ๓,๖๙๙ คน	เขต ๑ : เขต ๒ = ๙๒ (ร้อยละ ๒.๔๘)	<b>ข้อดี</b> ๑) มีจำนวนราษฎรในแต่ละเขตเลือกตั้งใกล้เคียงกันมากที่สุด โดยผลต่างของจำนวนราษฎรระหว่างเขตเลือกตั้งไม่เกินร้อยละ ๑๐ และมีผลต่างของจำนวนราษฎรระหว่างเขตเลือกตั้งน้อยที่สุด ๒) พื้นที่ของแต่ละเขตเลือกตั้งติดต่อกัน ๓) มีความเป็นชุมชนเดียวกันและราษฎรมีความคุ้นเคยในพื้นที่ ๔) มีความสะดวกในการคมนาคมระหว่างกัน <b>ข้อเสีย</b> ไม่มี
๒	๒	เขต ๑ = ๓,๗๗๐ เขต ๒ = ๓,๖๒๘ รวม ๗,๓๙๘ คน ค่าเฉลี่ยต่อเขต = ๓,๖๙๙ คน	เขต ๒ : เขต ๑ = ๑๔๒ (ร้อยละ ๓.๘๒)	<b>ข้อดี</b> ๑) มีจำนวนราษฎรในแต่ละเขตเลือกตั้งใกล้เคียงกันมากที่สุด โดยผลต่างของจำนวนราษฎรระหว่างเขตเลือกตั้งไม่เกินร้อยละ ๑๐ และมีผลต่างของจำนวนราษฎรระหว่างเขตเลือกตั้งน้อยที่สุด ๒) พื้นที่ของแต่ละเขตเลือกตั้งติดต่อกัน ๓) มีความเป็นชุมชนเดียวกันและราษฎรมีความคุ้นเคยในพื้นที่ ๔) มีความสะดวกในการคมนาคมระหว่างกัน <b>ข้อเสีย</b> ๑) ผลต่างจำนวนราษฎรในแต่ละเขตเลือกตั้งมีจำนวนมากกว่ารูปแบบที่ ๑ ๒) มีการแบ่งหมู่บ้านทำให้ประชาชนเกิดความสับสนในการใช้สิทธิเลือกตั้ง

ลำดับที่	รูปแบบที่	ข้อมูลราษฎร		เหตุผลของการแบ่งเขตเลือกตั้ง
		จำนวนราษฎร ในเขตเลือกตั้ง	ผลต่างจำนวนราษฎร ของเขตมากที่สุด และน้อยที่สุด	
๓	๓	เขต ๑ = ๓,๕๗๔ เขต ๒ = ๓,๘๒๔ รวม ๗,๓๙๘ คน ค่าเฉลี่ยต่อเขต = ๓,๖๙๙ คน	เขต ๒ : เขต ๑ = ๒๕๐ (ร้อยละ ๖.๗๔)	<b>ข้อดี</b> ๑) มีจำนวนราษฎรในแต่ละเขตเลือกตั้งใกล้เคียงกันมากที่สุด โดยผลต่างของจำนวนราษฎรระหว่างเขตเลือกตั้งไม่เกินร้อยละ ๑๐ และมีผลต่างของจำนวนราษฎรระหว่างเขตเลือกตั้งน้อยที่สุด ๒) พื้นที่ของแต่ละเขตเลือกตั้งติดต่อกัน ๓) มีความเป็นชุมชนเดียวกันและราษฎรมีความคุ้นเคยในพื้นที่ ๔) มีความสะดวกในการคมนาคมระหว่างกัน <b>ข้อเสีย</b> ๑) ผลต่างจำนวนราษฎรในแต่ละเขตเลือกตั้งมีจำนวนมากกว่ารูปแบบที่ ๒ ๒) มีการแบ่งหมู่บ้านทำให้ประชาชนเกิดความสับสนในการใช้สิทธิเลือกตั้ง

  
(นายมรกต สินสุรัตน์)  
ปลัดเทศบาลตำบลหัวฝาย

แบบรับฟังความคิดเห็นประชาชนในจังหวัดบุรีรัมย์

เกี่ยวกับการแบ่งเขตเลือกตั้งสมาชิกสภาเทศบาลตำบล..... อำเภอ..... จังหวัดบุรีรัมย์

วันที่ ..... เดือน ..... พ.ศ. ๒๕๖๘

เรียน ผู้อำนวยการการเลือกตั้งประจำจังหวัดบุรีรัมย์

เรื่อง ขอแสดงความคิดเห็นเกี่ยวกับการแบ่งเขตเลือกตั้งสมาชิกสภาเทศบาล.....

ข้าพเจ้า (ชื่อ - นามสกุล) ..... ที่อยู่ .....

..... หมายเลขโทรศัพท์ ..... ขอแสดง

ความคิดเห็นเกี่ยวกับร่างการแบ่งเขตเลือกตั้งสมาชิกสภาเทศบาลตำบล.....ดังนี้

๑. ความคิดเห็นเกี่ยวกับรูปแบบการแบ่งเขตเลือกตั้งสมาชิกสภาเทศบาลตำบล.....

๑.๑ เห็นด้วย (ระบุได้ ๑ รูปแบบ)

รูปแบบที่ ๑

เนื่องจาก.....

รูปแบบที่ ๒

เนื่องจาก.....

รูปแบบที่ ๓

เนื่องจาก.....

๑.๒ ไม่เห็นด้วยทั้ง ๓ รูปแบบ และขอเสนอความคิดเห็นตามข้อ ๒ ดังนี้

๒. ข้อเสนอแนะ

ข้าพเจ้า มีข้อเสนอแนะเกี่ยวกับการแบ่งเขตเลือกตั้งสมาชิกสภาเทศบาลตำบล..... ดังนี้

เขตเลือกตั้งที่	พื้นที่ประกอบด้วย	จำนวนราษฎร ในเขตเลือกตั้ง	ผลต่างของจำนวน ราษฎรจากค่าเฉลี่ย*	เหตุผลประกอบการเสนอแนะ การแบ่งเขตเลือกตั้ง

ขอแสดงความนับถือ

(ลงชื่อ)

ผู้แสดงความคิดเห็น

(.....)

หมายเหตุ : ๑. หลักเกณฑ์การแบ่งเขตเลือกตั้ง

(๑) ต้องให้มีจำนวนราษฎรในแต่ละเขตเลือกตั้งใกล้เคียงกันมากที่สุด (ราษฎร ณ วันที่ ๓๑ ธ.ค.๒๕๖๗)

(๒) พื้นที่ของแต่ละเขตเลือกตั้งต้องติดต่อกัน เว้นแต่ตามสภาพพื้นที่ขององค์กรปกครองส่วนท้องถิ่น ทำให้ไม่อาจแบ่งเขตเลือกตั้งให้มีพื้นที่ติดต่อกันได้ จะกำหนดให้เขตเลือกตั้งมีพื้นที่ไม่ติดต่อกันเท่าที่จำเป็นก็ได้ ในเขตเทศบาลหรือเขตชุมชนหนาแน่น อาจกำหนดให้ใช้แนวเขตภูมิประเทศ เช่น ถนน ตรอก ซอย หรือแยก คลอง หรือแม่น้ำเป็นแนวเขตของเขตเลือกตั้งก็ได้

(๓) คำนึงถึงตำบลที่มีจำนวนราษฎรมากที่สุดเป็นหลัก

(๔) คำนึงถึงการเคยอยู่ในเขตเลือกตั้งเดียวกัน

(๕) คำนึงถึงความสะดวกในการคมนาคมระหว่างกัน

(๖) ผลต่างของจำนวนราษฎรระหว่างเขตเลือกตั้งไม่ควรเกินร้อยละสิบ

๒. สามารถแสดงความคิดเห็นหรือข้อเสนอแนะ ในแบบแสดงความคิดเห็นที่นอกเหนือจากตัวอย่าง แบบแสดงความคิดเห็นนี้ได้

๓. ความเห็นของท่านจะนำไปประกอบการพิจารณาแบ่งเขตเลือกตั้งของคณะกรรมการแบ่งเขตเลือกตั้ง สมาชิกสภาท้องถิ่นของจังหวัดบุรีรัมย์

๔. กรุณาส่งความคิดเห็นและข้อเสนอแนะ ให้สำนักงานคณะกรรมการการเลือกตั้งประจำจังหวัดบุรีรัมย์ เลขที่ ๙๙๙ หมู่ที่ ๖ ตำบลกระสัง อำเภอเมืองบุรีรัมย์ จังหวัดบุรีรัมย์ ๓๑๐๐๐ หรือโทรสาร ๑ ๔๔๖๐ ๔๐๐๒ หรือ E-Mail : saraban\_brm@ect.go.th ภายในวันที่ ๑๖ ธันวาคม ๒๕๖๘