



ประกาศสำนักงานคณะกรรมการการเลือกตั้งประจำจังหวัดบุรีรัมย์
เรื่อง รูปแบบการแบ่งเขตเลือกตั้งสมาชิกสภาเทศบาลตำบลทุ่งจันทน์ อำเภอโนนสุวรรณ
เพื่อรับฟังความคิดเห็นและข้อเสนอแนะจากประชาชนในเขตเลือกตั้ง

ด้วยพระราชบัญญัติการเลือกสมาชิกสภาท้องถิ่นหรือผู้บริหารท้องถิ่น พ.ศ. ๒๕๖๒ และระเบียบคณะกรรมการการเลือกตั้งว่าด้วยการเลือกตั้งสมาชิกสภาท้องถิ่นหรือผู้บริหารท้องถิ่น พ.ศ. ๒๕๖๒ และที่แก้ไขเพิ่มเติม ได้กำหนดหลักเกณฑ์และวิธีการแบ่งเขตเลือกตั้งสมาชิกสภาท้องถิ่น ให้ผู้อำนวยการการเลือกตั้งประจำจังหวัด ดำเนินการเกี่ยวกับการแบ่งเขตเลือกตั้งของแต่ละองค์กรปกครองส่วนท้องถิ่น โดยพิจารณาจากประกาศจำนวนราษฎรที่ผู้อำนวยการทะเบียนกลางประกาศในปีสุดท้ายก่อนที่จะมีการเลือกตั้ง (ณ วันที่ ๓๑ ธันวาคม พ.ศ. ๒๕๖๗) และในการแบ่งเขตเลือกตั้งให้จัดให้มีจำนวนราษฎรในแต่ละเขตเลือกตั้งใกล้เคียงกันมากที่สุดและพื้นที่ของแต่ละเขตเลือกตั้งต้องติดต่อกัน เว้นแต่ตามสภาพพื้นที่ขององค์กรปกครองส่วนท้องถิ่นทำให้ไม่อาจแบ่งเขตเลือกตั้งให้มีพื้นที่ติดต่อกันได้ จะกำหนดให้เขตเลือกตั้งมีพื้นที่ไม่ติดต่อกันเท่าที่จำเป็นก็ได้

เพื่อให้การแบ่งเขตเลือกตั้งสมาชิกสภาเทศบาลตำบลทุ่งจันทน์ เป็นไปด้วยความเรียบร้อย อาศัยอำนาจตามความในข้อ ๑๓/๑ ของระเบียบคณะกรรมการการเลือกตั้งว่าด้วยการเลือกตั้งสมาชิกสภาท้องถิ่นหรือผู้บริหารท้องถิ่น พ.ศ. ๒๕๖๒ และที่แก้ไขเพิ่มเติม จึงประกาศรูปแบบการแบ่งเขตเลือกตั้งสมาชิกสภาเทศบาลตำบลทุ่งจันทน์ จำนวน ๓ รูปแบบ เพื่อรับฟังความคิดเห็นและข้อเสนอแนะจากประชาชนในเขตเลือกตั้ง รายละเอียดตามเอกสารแนบท้ายประกาศนี้

ดังนั้น จึงขอเชิญชวนประชาชนในเขตเลือกตั้งแสดงความคิดเห็นและข้อเสนอแนะต่อรูปแบบการแบ่งเขตเลือกตั้งดังกล่าว ทั้งนี้ หากผู้ใดประสงค์จะแสดงความคิดเห็นและข้อเสนอแนะให้จัดทำความคิดเห็นและข้อเสนอแนะเป็นหนังสือยื่นด้วยตนเอง หรือส่งทางไปรษณีย์ลงทะเบียนให้ผู้อำนวยการการเลือกตั้งประจำจังหวัดบุรีรัมย์ ที่อยู่ สำนักงานคณะกรรมการการเลือกตั้งประจำจังหวัดบุรีรัมย์ เลขที่ ๙๙๙ หมู่ที่ ๖ ตำบลกระสัง อำเภอเมืองบุรีรัมย์ จังหวัดบุรีรัมย์ หรือสำนักงานเทศบาลตำบลทุ่งจันทน์ ภายใน ๗ วันนับแต่ประกาศ (ระหว่างวันที่ ๑๐ ธันวาคม พ.ศ. ๒๕๖๘ ถึงวันที่ ๑๖ ธันวาคม พ.ศ. ๒๕๖๘) โดยสามารถดาวน์โหลดข้อมูลรูปแบบการแบ่งเขตเลือกตั้งได้ทางเว็บไซต์ของสำนักงานคณะกรรมการการเลือกตั้งประจำจังหวัดบุรีรัมย์ (<https://www.ect.go.th/th/buriram>)

จึงประกาศให้ทราบโดยทั่วกัน

ประกาศ ณ วันที่ ๑ ธันวาคม พ.ศ. ๒๕๖๘

(นายสุรพงษ์ ทิพย์โอสถ)

ผู้อำนวยการการเลือกตั้งประจำจังหวัดบุรีรัมย์

จำนวนราษฎรในเขตองค์กรปกครองส่วนท้องถิ่น ตามหลักฐานการทะเบียนราษฎร
ณ วันที่ ๓๑ ธันวาคม ๒๕๖๗ (เฉพาะราษฎรที่มีสัญชาติไทย)
เทศบาลตำบลทุ่งจันทน์ อำเภอโนนสุวรรณ จังหวัดบุรีรัมย์

ตำบล	หมู่ที่	ชุมชน/หมู่บ้าน	จำนวนราษฎรเฉพาะที่มีสัญชาติไทย (คน)
ตำบลทุ่งจันทน์	๑	หมู่ที่ ๑ บ้านทุ่งจันทน์	๔๐๓
	๒	หมู่ที่ ๒ บ้านทุ่งจันทน์	๖๗๓
	๓	หมู่ที่ ๓ บ้านฝายใหญ่	๕๐๒
	๔	หมู่ที่ ๔ บ้านหนองแค	๕๒๔
	๕	หมู่ที่ ๕ บ้านทวีทรัพย์	๕๒๙
	๖	หมู่ที่ ๖ บ้านโนนสำราญ	๔๗๑
	๗	หมู่ที่ ๗ บ้านชัยสมบูรณ์	๔๑๗
	๘	หมู่ที่ ๘ บ้านหนองหิน	๔๒๒
	๙	หมู่ที่ ๙ บ้านชัยเจริญ	๒๕๘
	๑๐	หมู่ที่ ๑๐ บ้านทุ่งเศรษฐี	๓๒๖
	๑๑	หมู่ที่ ๑๑ บ้านใหม่จำเจริญ	๒๙๕
	๑๒	หมู่ที่ ๑๒ บ้านทุ่งรวงทอง	๓๙๕
	๑๓	หมู่ที่ ๑๓ บ้านชัยอุดม	๓๐๖
	๑๔	หมู่ที่ ๑๔ บ้านทุ่งพัฒนา	๒๖๓
รวม			๕,๗๘๔

หมายเหตุ ทะเบียนบ้านกลาง (หมู่ที่ ๐) จำนวน - คน (ซึ่งเอาไปรวมกับหมู่ที่ -)

ตรวจแล้วถูกต้อง

ลงชื่อ

(นางวิวรรณ ศรีทน)

ตำแหน่ง ปลัดเทศบาลตำบลทุ่งจันทน์

เอกสารแนบท้ายประกาศสำนักงานคณะกรรมการการเลือกตั้งประจำจังหวัดบุรีรัมย์
เรื่อง รูปแบบการแบ่งเขตเลือกตั้งสมาชิกสภาเทศบาลตำบลทุ่งจังหัน อำเภอโนนสุวรรณ
เพื่อรับฟังความคิดเห็นและข้อเสนอแนะจากประชาชนในเขตเลือกตั้ง

รูปแบบที่ ๑

เขตเลือกตั้งที่	จำนวนสมาชิก	ท้องที่ที่ประกอบเป็นเขตเลือกตั้ง	จำนวนราษฎร	หมายเหตุ
๑	๖	๑. หมู่ที่ ๑ บ้านทุ่งจังหัน ตำบลทุ่งจังหัน	๔๐๓	
		๒. หมู่ที่ ๒ บ้านทุ่งจังหัน ตำบลทุ่งจังหัน	๖๗๓	
		๓. หมู่ที่ ๔ บ้านหนองแค ตำบลทุ่งจังหัน	๕๒๔	
		๔. หมู่ที่ ๑๐ บ้านทุ่งเศรษฐี ตำบลทุ่งจังหัน	๓๒๖	
		๕. หมู่ที่ ๑๑ บ้านใหม่จำเริญ ตำบลทุ่งจังหัน	๒๙๕	
		๖. หมู่ที่ ๑๒ บ้านทุ่งรวงทอง ตำบลทุ่งจังหัน	๓๙๕	
		๗. หมู่ที่ ๑๔ บ้านทุ่งพัฒนา ตำบลทุ่งจังหัน	๒๖๓	
			รวม	๒,๘๗๙
๒	๖	๑. หมู่ที่ ๓ บ้านฝายใหญ่ ตำบลทุ่งจังหัน	๕๐๒	
		๒. หมู่ที่ ๕ บ้านทวีทรัพย์ ตำบลทุ่งจังหัน	๕๒๙	
		๓. หมู่ที่ ๖ บ้านโนนสำราญ ตำบลทุ่งจังหัน	๔๗๑	
		๔. หมู่ที่ ๗ บ้านชัยสมบูรณ ตำบลทุ่งจังหัน	๔๑๗	
		๕. หมู่ที่ ๘ บ้านหนองหิน ตำบลทุ่งจังหัน	๔๒๒	
		๖. หมู่ที่ ๙ บ้านชัยเจริญ ตำบลทุ่งจังหัน	๒๕๘	
		๗. หมู่ที่ ๑๓ บ้านชัยอุดม ตำบลทุ่งจังหัน	๓๐๖	
			รวม	๒,๙๐๕

ลงชื่อ

(นางวิวรรณ ศรีทน)

ตำแหน่ง ปลัดเทศบาลตำบลทุ่งจังหัน

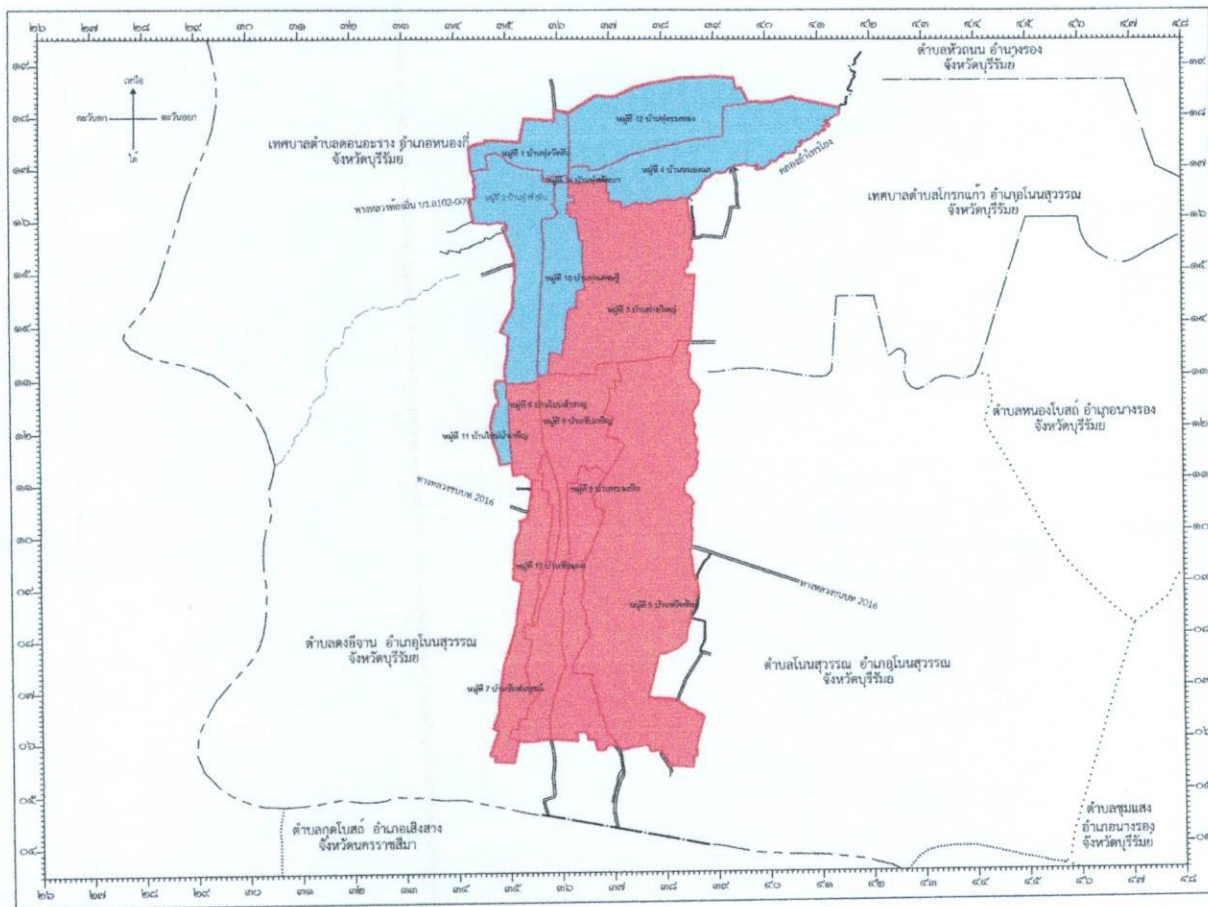
แผนที่แบ่งเขตเลือกตั้งสมาชิกสภาเทศบาลตำบลทุ่งจันทน์

อำเภอโนนสุวรรณ จังหวัดบุรีรัมย์

รูปแบบที่ ๑

มาตราส่วน ๑ : ๕๐,๐๐๐

๐.๕๑ ๒ กิโลเมตร



เครื่องหมาย

- เขตเทศบาล
- เขตจังหวัด
- เขตอำเภอ เขตกิ่งอำเภอ
- เขตตำบล เขตองค์การบริหารส่วนตำบล
- ทางหลวง ถนน ซอย
- ถนนลูกวิ่ง พื้นถนนอ่อน
- สะพาน
- แม่น้ำ คลอง ห้วย
- อ่างเก็บน้ำ พาย บึง
- คลองส่งน้ำ คลองระบายน้ำ
- สถานที่ราชการ
- โรงพยาบาล สถานอนามัย
- มหาวิทยาลัย วิทยาลัย โรงเรียน
- วัด ศาสนสถาน

เขตเลือกตั้ง

- เขตเลือกตั้งที่ 1
- เขตเลือกตั้งที่ 2

แบ่งเขตเลือกตั้งสมาชิกสภาเทศบาลตำบลทุ่งจันทน์ แบ่งออกเป็น 2 เขตเลือกตั้ง ดังนี้

เขตเลือกตั้งที่ 1

- หมู่ที่ 1 บ้านทุ่งจันทน์
- หมู่ที่ 2 บ้านทุ่งจันทน์
- หมู่ที่ 4 บ้านหนองแค
- หมู่ที่ 10 บ้านทุ่งเศรษฐี
- หมู่ที่ 11 บ้านใหม่จำเจริญ
- หมู่ที่ 12 บ้านทุ่งรวงทอง
- หมู่ที่ 14 บ้านทุ่งพัฒนา

เขตเลือกตั้งที่ 2

- หมู่ที่ 3 บ้านฝายใหญ่
- หมู่ที่ 5 บ้านทวีทรัพย์
- หมู่ที่ 6 บ้านโนนสำราญ
- หมู่ที่ 7 บ้านชัยสมบูรณ์
- หมู่ที่ 8 บ้านหนองหิน
- หมู่ที่ 9 บ้านชัยเจริญ
- หมู่ที่ 13 บ้านชัยอุดม

เอกสารแนบท้ายประกาศสำนักงานคณะกรรมการการเลือกตั้งประจำจังหวัดบุรีรัมย์
เรื่อง รูปแบบการแบ่งเขตเลือกตั้งสมาชิกสภาเทศบาลตำบลทุ่งจังหัน อำเภอโนนสุวรรณ
เพื่อรับฟังความคิดเห็นและข้อเสนอแนะจากประชาชนในเขตเลือกตั้ง

รูปแบบที่ ๒

เขตเลือกตั้งที่	จำนวนสมาชิก	ท้องที่ที่ประกอบเป็นเขตเลือกตั้ง	จำนวนราษฎร	หมายเหตุ
๑	๖	๑. หมู่ที่ ๑ บ้านทุ่งจังหัน ตำบลทุ่งจังหัน	๔๐๓	
		๒. หมู่ที่ ๒ บ้านทุ่งจังหัน ตำบลทุ่งจังหัน	๖๗๓	
		๓. หมู่ที่ ๓ บ้านฝายใหญ่ ตำบลทุ่งจังหัน	๕๐๒	
		๔. หมู่ที่ ๔ บ้านหนองแค ตำบลทุ่งจังหัน	๕๒๔	
		๕. หมู่ที่ ๑๒ บ้านทุ่งรวงทอง ตำบลทุ่งจังหัน	๓๙๕	
		๖. หมู่ที่ ๑๔ บ้านทุ่งพัฒนา ตำบลทุ่งจังหัน	๒๖๓	
		รวม	๒,๗๖๐	
๒	๖	๑. หมู่ที่ ๕ บ้านทวีทรัพย์ ตำบลทุ่งจังหัน	๕๒๙	
		๒. หมู่ที่ ๖ บ้านโนนสำราญ ตำบลทุ่งจังหัน	๔๗๑	
		๓. หมู่ที่ ๗ บ้านชัยสมบูรณ์ ตำบลทุ่งจังหัน	๔๑๗	
		๔. หมู่ที่ ๘ บ้านหนองหิน ตำบลทุ่งจังหัน	๔๒๒	
		๕. หมู่ที่ ๙ บ้านชัยเจริญ ตำบลทุ่งจังหัน	๒๕๘	
		๖. หมู่ที่ ๑๐ บ้านทุ่งเศรษฐี ตำบลทุ่งจังหัน	๓๒๖	
		๗. หมู่ที่ ๑๑ บ้านใหม่จำเจริญ ตำบลทุ่งจังหัน	๒๙๕	
		๘. หมู่ที่ ๑๓ บ้านชัยอุดม ตำบลทุ่งจังหัน	๓๐๖	
รวม	๓,๐๒๔			

ลงชื่อ

(นางวิจิตรวรรณ ศรีทน)

ตำแหน่ง ปลัดเทศบาลตำบลทุ่งจังหัน

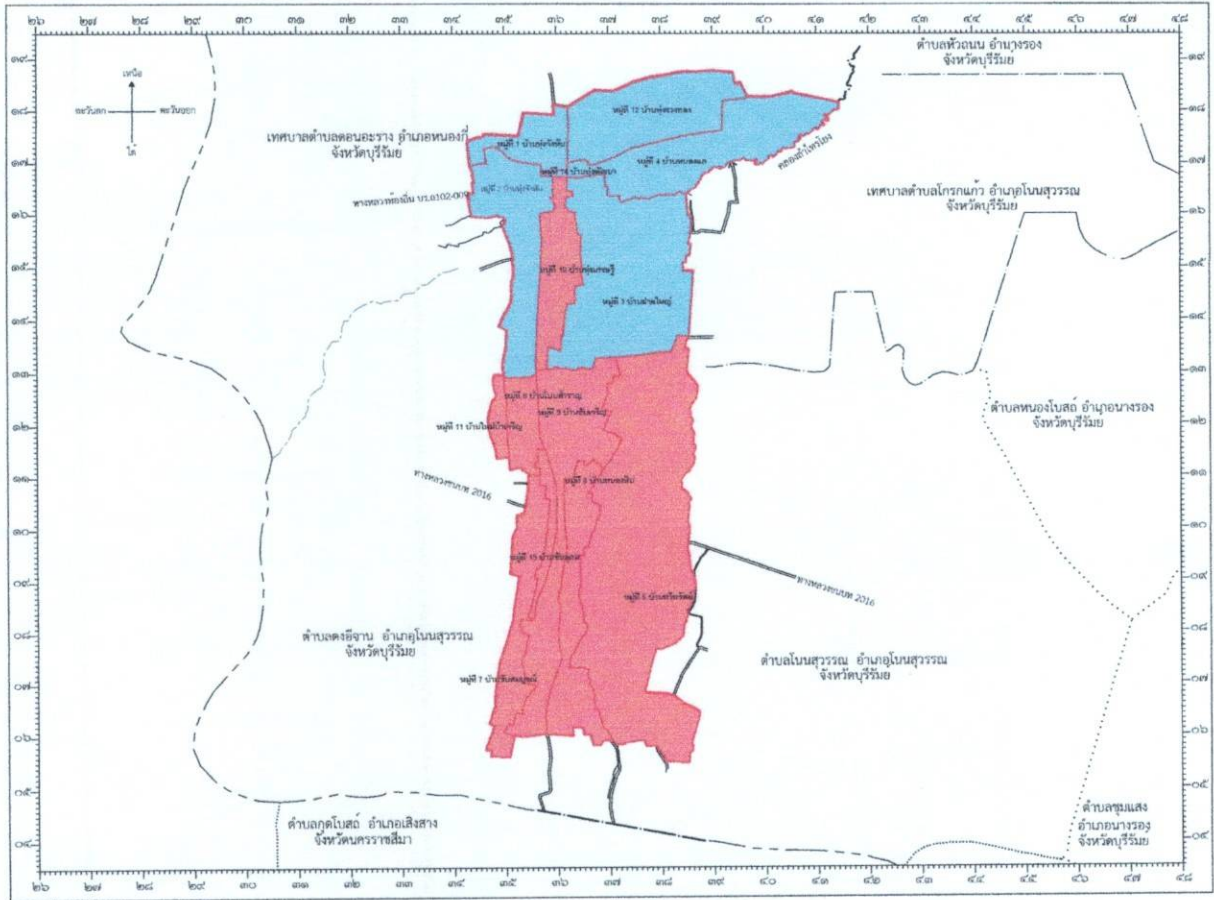
แผนที่แบ่งเขตเลือกตั้งสมาชิกสภาเทศบาลตำบลทุ่งจังหัน

อำเภอโนนสุวรรณ จังหวัดบุรีรัมย์

รูปแบบที่ ๒

มาตราส่วน ๑ : ๕๐,๐๐๐

๐.๕๑ ๒ กิโลเมตร



เครื่องหมาย

- เขตเทศบาล
- เขตจังหวัด
- เขตอำเภอ เขตกิ่งอำเภอ
- เขตตำบล เขตองค์การบริหารส่วนตำบล
- ทางหลวง ถนน ซอย
- ถนนลูกรัง พื้นถนนอ่อน
- สะพาน
- แม่น้ำ คลอง ห้วย
- อ่างเก็บน้ำ ห้วย บึง
- คลองส่งน้ำ คลองระบายน้ำ
- สถานที่ราชการ
- โรงพยาบาล สถานีอนามัย
- มหาวิทยาลัย วิทยาลัย โรงเรียน
- วัด ศาลาสนาม

เขตเลือกตั้ง

- เขตเลือกตั้งที่ 1
- เขตเลือกตั้งที่ 2

แบ่งเขตเลือกตั้งสมาชิกสภาเทศบาลตำบลทุ่งจังหัน แบ่งออกเป็น 2 เขตเลือกตั้ง ดังนี้

เขตเลือกตั้งที่ 1

- หมู่ที่ 1 บ้านทุ่งจังหัน
- หมู่ที่ 2 บ้านทุ่งจังหัน
- หมู่ที่ 3 บ้านฝ้ายใหญ่
- หมู่ที่ 4 บ้านหนองแค
- หมู่ที่ 12 บ้านทุ่งรวงทอง
- หมู่ที่ 14 บ้านทุ่งพัฒนา

เขตเลือกตั้งที่ 2

- หมู่ที่ 5 บ้านทิวทรัพย์
- หมู่ที่ 6 บ้านโนนสำราญ
- หมู่ที่ 7 บ้านชัยสมบูรณ์
- หมู่ที่ 8 บ้านหนองหิน
- หมู่ที่ 9 บ้านชัยเจริญ
- หมู่ที่ 10 บ้านทุ่งเศรษฐี
- หมู่ที่ 11 บ้านใหม่นาเจริญ
- หมู่ที่ 13 บ้านชัยอุดม



เอกสารแนบท้ายประกาศสำนักงานคณะกรรมการการเลือกตั้งประจำจังหวัดบุรีรัมย์
เรื่อง รูปแบบการแบ่งเขตเลือกตั้งสมาชิกสภาเทศบาลตำบลทุ่งจังหัน อำเภอโนนสุวรรณ
เพื่อรับฟังความคิดเห็นและข้อเสนอแนะจากประชาชนในเขตเลือกตั้ง

รูปแบบที่ ๓

เขตเลือกตั้งที่	จำนวนสมาชิก	ท้องที่ที่ประกอบเป็นเขตเลือกตั้ง	จำนวนราษฎร	หมายเหตุ
๑	๖	๑. หมู่ที่ ๑ บ้านทุ่งจังหัน ตำบลทุ่งจังหัน	๔๐๓	
		๒. หมู่ที่ ๓ บ้านฝายใหญ่ ตำบลทุ่งจังหัน	๕๐๒	
		๓. หมู่ที่ ๔ บ้านหนองแค ตำบลทุ่งจังหัน	๕๒๔	
		๔. หมู่ที่ ๕ บ้านทวีทรัพย์ ตำบลทุ่งจังหัน	๕๒๙	
		๕. หมู่ที่ ๘ บ้านหนองหิน ตำบลทุ่งจังหัน	๔๒๒	
		๖. หมู่ที่ ๙ บ้านชัยเจริญ ตำบลทุ่งจังหัน	๒๕๘	
		๗. หมู่ที่ ๑๒ บ้านทุ่งรวงทอง ตำบลทุ่งจังหัน	๓๙๕	
			รวม	๓,๐๓๓
๒	๖	๑. หมู่ที่ ๒ บ้านทุ่งจังหัน ตำบลทุ่งจังหัน	๖๗๓	
		๒. หมู่ที่ ๖ บ้านโนนสำราญ ตำบลทุ่งจังหัน	๔๗๑	
		๓. หมู่ที่ ๗ บ้านชัยสมบูรณ์ ตำบลทุ่งจังหัน	๔๑๗	
		๔. หมู่ที่ ๑๐ บ้านทุ่งเศรษฐี ตำบลทุ่งจังหัน	๓๒๖	
		๕. หมู่ที่ ๑๑ บ้านใหม่หน้าเจริญ ตำบลทุ่งจังหัน	๒๙๕	
		๖. หมู่ที่ ๑๓ บ้านชัยอุดม ตำบลทุ่งจังหัน	๓๐๖	
		๗. หมู่ที่ ๑๔ บ้านทุ่งพัฒนา ตำบลทุ่งจังหัน	๒๖๓	
			รวม	๒,๗๕๑

ลงชื่อ

(นางวีรวรรณ ศรีทน)

ตำแหน่ง ปลัดเทศบาลตำบลทุ่งจังหัน

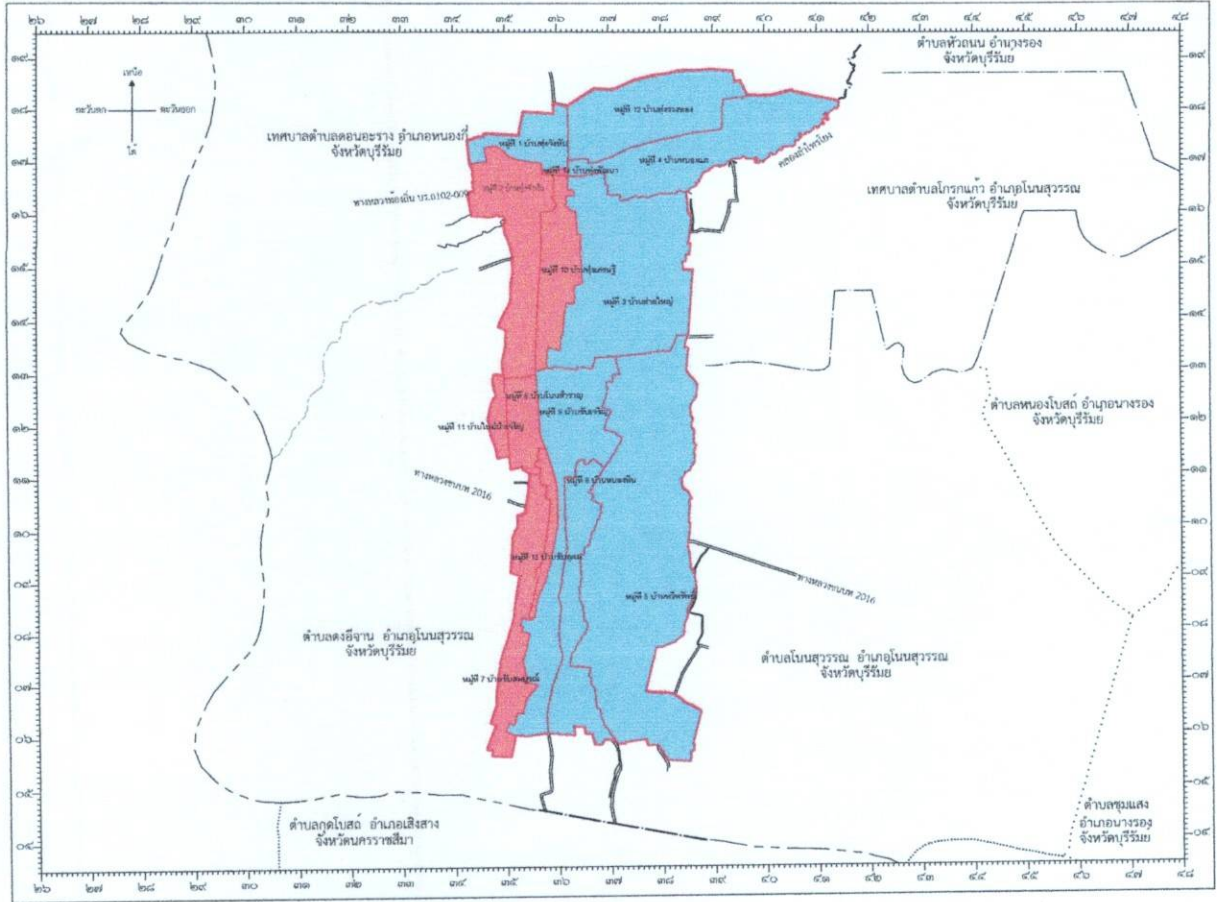
แผนที่แบ่งเขตเลือกตั้งสมาชิกสภาเทศบาลตำบลทุ่งจันทัน

อำเภอโนนสุวรรณ จังหวัดบุรีรัมย์

รูปแบบที่ ๓

มาตราส่วน ๑ : ๕๐,๐๐๐

๐.๕๑ ๒ กิโลเมตร



เครื่องหมาย

- เขตเทศบาล
- เขตจังหวัด
- เขตอำเภอ เขตกิ่งอำเภอ
- เขตตำบล เขตองค์การบริหารส่วนตำบล
- ทางหลวง ถนน ซอย
- ถนนลูกรัง พื้นถนนอ่อน
- สะพาน แม่น้ำ คลอง ห้วย
- อ่างเก็บน้ำ ห้วย บึง
- คลองส่งน้ำ คลองระบายน้ำ
- สถานที่ราชการ
- โรงพยาบาล สถานีอนามัย
- มหาวิทยาลัย วิทยาลัย โรงเรียน
- วัด ศาลสถาน

เขตเลือกตั้ง

- เขตเลือกตั้งที่ 1
- เขตเลือกตั้งที่ 2

แบ่งเขตเลือกตั้งสมาชิกสภาเทศบาลตำบลทุ่งจันทัน แบ่งออกเป็น 2 เขตเลือกตั้ง ดังนี้

เขตเลือกตั้งที่ 1

- หมู่ที่ 1 บ้านทุ่งจันทัน
- หมู่ที่ 3 บ้านฝายใหญ่
- หมู่ที่ 4 บ้านหนองแค
- หมู่ที่ 5 บ้านทวีทรัพย์
- หมู่ที่ 8 บ้านหนองหิน
- หมู่ที่ 9 บ้านชัยเจริญ
- หมู่ที่ 12 บ้านทุ่งรวงทอง

เขตเลือกตั้งที่ 2

- หมู่ที่ 2 บ้านทุ่งจันทัน
- หมู่ที่ 6 บ้านโนนสำราญ
- หมู่ที่ 7 บ้านชัยสมบูรณ์
- หมู่ที่ 10 บ้านทุ่งเศรษฐี
- หมู่ที่ 11 บ้านใหม่สำเจริญ
- หมู่ที่ 13 บ้านชัยอุดม
- หมู่ที่ 14 บ้านทุ่งพัฒนา



การคำนวณผลต่างจำนวนราษฎรของแต่ละเขตเลือกตั้ง
ในการแบ่งเขตเลือกตั้งสมาชิกสภาเทศบาลตำบลทุ่งจันทน์ อำเภอโนนสุวรรณ จังหวัดบุรีรัมย์

๑. จำนวนราษฎรสัญชาติไทย ณ วันที่ ๓๑ ธันวาคม ๒๕๖๗ จำนวน ๕,๗๘๔ คน
๒. จำนวนสมาชิกสภาเทศบาลตำบล ๑๒ คน (จำนวน ๒ เขต ๆ ละ ๖ คน)
๓. ค่าเฉลี่ยราษฎรต่อเขตเลือกตั้ง จำนวน ๒,๘๙๒ คน

รูปแบบ (๑)	จำนวน ราษฎร (๒)	จำนวน เขตฯ (๓)	ค่าเฉลี่ย (A) (๔)	ราษฎร แต่ละเขต (๕)	ผลต่างฯ (B) (๖)	ร้อยละ (C) (๗)	ผลต่างของจำนวน ราษฎรระหว่างเขต เลือกตั้ง	
รูปแบบที่ ๑	๕,๗๘๔	๒	๒,๘๙๒	๑	๒,๘๗๙	- ๑๓	- ๐.๔๕	๐.๙๐
				๒	๒,๙๐๕	๑๓	๐.๔๕	
				รวม	๕,๗๘๔			
รูปแบบที่ ๒	๕,๗๘๔	๒	๒,๘๙๒	๑	๒,๗๖๐	- ๑๓๒	- ๔.๕๖	๙.๑๒
				๒	๓,๐๒๔	๑๓๒	๔.๕๖	
				รวม	๕,๗๘๔			
รูปแบบที่ ๓	๕,๗๘๔	๒	๒,๘๙๒	๑	๓,๐๓๓	๑๔๑	๔.๘๘	๙.๗๖
				๒	๒,๗๕๑	- ๑๔๑	- ๔.๘๘	
				รวม	๕,๗๘๔			

ลงชื่อ

(นางวิวรรณ ศรีทน)

ตำแหน่ง ปลัดเทศบาลตำบลทุ่งจันทน์

ข้อมูลเปรียบเทียบจำนวนราษฎรในแต่ละรูปแบบของสมาชิกสภาเทศบาลตำบลทุ่งจันทน์
อำเภอโนนสุวรรณ จังหวัดบุรีรัมย์

ลำดับ ที่	รูปแบบ ที่	ข้อมูลราษฎร		เหตุผลของการแบ่งเขตเลือกตั้ง
		จำนวนราษฎรใน เขตเลือกตั้ง	ผลต่างจำนวนราษฎรของ เขตมากที่สุดและน้อยที่สุด	
๑	๑	เขต ๑ = ๒,๘๗๙ เขต ๒ = ๒,๙๐๕ รวม ๕,๗๘๔ คน ค่าเฉลี่ยต่อเขต = ๒,๘๙๒	เขต ๑ : เขต ๒ = ๒๖ ร้อยละ ๐.๙๐	ข้อดี ๑) มีจำนวนราษฎรในแต่ละเขตเลือกตั้ง ใกล้เคียงกันมากที่สุด ๒) พื้นที่ของแต่ละเขตเลือกตั้งติดต่อกัน ข้อเสีย ๑) ไม่มี
๒	๒	เขต ๑ = ๒,๗๖๐ เขต ๒ = ๓,๐๒๔ รวม ๕,๗๘๔ คน ค่าเฉลี่ยต่อเขต = ๒,๘๙๒	เขต ๑ : เขต ๒ = ๒๖๔ ร้อยละ ๙.๑๒	ข้อดี ๑) มีจำนวนราษฎรในแต่ละเขตเลือกตั้ง ใกล้เคียงกัน โดยผลต่างของ จำนวน ราษฎรระหว่างเขตเลือกตั้งไม่เกินร้อยละ ๑๐ ข้อเสีย ๑) ไม่มีความเป็นชุมชนเดียวกัน ๒) ไม่มีความสะดวกในการคมนาคม ระหว่างเขตเลือกตั้ง
๓	๓	เขต ๑ = ๓,๐๓๓ เขต ๒ = ๒,๗๕๑ รวม ๕,๗๘๔ คน ค่าเฉลี่ยต่อเขต = ๒,๘๙๒	เขต ๑ : เขต ๒ = ๒๘๒ ร้อยละ ๙.๗๖	ข้อดี ๑) มีจำนวนราษฎรในแต่ละเขตเลือกตั้ง ใกล้เคียงกัน โดยผลต่างของจำนวน ราษฎรระหว่างเขตเลือกตั้งไม่เกินร้อยละ ๑๐ ข้อเสีย ๑) ไม่มีความเป็นชุมชนเดียวกัน ๒) ไม่มีความสะดวกในการคมนาคม ระหว่างเขตเลือกตั้ง

ตรวจแล้วถูกต้อง

ลงชื่อ

(นางวิมลวรรณ ศรีทน)

ตำแหน่ง ปลัดเทศบาลตำบลทุ่งจันทน์

แบบรับฟังความคิดเห็นประชาชนในจังหวัดบุรีรัมย์

เกี่ยวกับการแบ่งเขตเลือกตั้งสมาชิกสภาเทศบาลตำบล..... อำเภอ..... จังหวัดบุรีรัมย์

วันที่ เดือน พ.ศ. ๒๕๖๘

เรียน ผู้อำนวยการการเลือกตั้งประจำจังหวัดบุรีรัมย์

เรื่อง ขอแสดงความคิดเห็นเกี่ยวกับการแบ่งเขตเลือกตั้งสมาชิกสภาเทศบาล.....

ข้าพเจ้า (ชื่อ - นามสกุล) ที่อยู่

..... หมายเลขโทรศัพท์ ขอแสดง

ความคิดเห็นเกี่ยวกับร่างการแบ่งเขตเลือกตั้งสมาชิกสภาเทศบาลตำบล.....ดังนี้

๑. ความคิดเห็นเกี่ยวกับรูปแบบการแบ่งเขตเลือกตั้งสมาชิกสภาเทศบาลตำบล.....

๑.๑ เห็นด้วย (ระบุได้ ๑ รูปแบบ)

รูปแบบที่ ๑

เนื่องจาก.....

รูปแบบที่ ๒

เนื่องจาก.....

รูปแบบที่ ๓

เนื่องจาก.....

๑.๒ ไม่เห็นด้วยทั้ง ๓ รูปแบบ และขอเสนอความคิดเห็นตามข้อ ๒ ดังนี้

๒. ข้อเสนอแนะ

ข้าพเจ้า มีข้อเสนอแนะเกี่ยวกับการแบ่งเขตเลือกตั้งสมาชิกสภาเทศบาลตำบล..... ดังนี้

เขตเลือกตั้งที่	พื้นที่ประกอบด้วย	จำนวนราษฎร ในเขตเลือกตั้ง	ผลต่างของจำนวน ราษฎรจากค่าเฉลี่ย*	เหตุผลประกอบการเสนอแนะ การแบ่งเขตเลือกตั้ง

ขอแสดงความนับถือ

(ลงชื่อ)

(.....)

ผู้แสดงความคิดเห็น

หมายเหตุ : ๑. หลักเกณฑ์การแบ่งเขตเลือกตั้ง

(๑) ต้องให้มีจำนวนราษฎรในแต่ละเขตเลือกตั้งใกล้เคียงกันมากที่สุด (ราษฎร ณ วันที่ ๓๑ ธ.ค.๒๕๖๗)

(๒) พื้นที่ของแต่ละเขตเลือกตั้งต้องติดต่อกัน เว้นแต่ตามสภาพพื้นที่ขององค์กรปกครองส่วนท้องถิ่น ทำให้ไม่อาจแบ่งเขตเลือกตั้งให้มีพื้นที่ติดต่อกันได้ จะกำหนดให้เขตเลือกตั้งมีพื้นที่ไม่ติดต่อกันเท่าที่จำเป็นก็ได้ ในเขตเทศบาลหรือเขตชุมชนหนาแน่น อาจกำหนดให้ใช้แนวเขตภูมิประเทศ เช่น ถนน ตรอก ซอย หรือแยก คลอง หรือแม่น้ำเป็นแนวเขตของเขตเลือกตั้งก็ได้

(๓) คำนึงถึงตำบลที่มีจำนวนราษฎรมากที่สุดเป็นหลัก

(๔) คำนึงถึงการเคยอยู่ในเขตเลือกตั้งเดียวกัน

(๕) คำนึงถึงความสะดวกในการคมนาคมระหว่างกัน

(๖) ผลต่างของจำนวนราษฎรระหว่างเขตเลือกตั้งไม่ควรเกินร้อยละสิบ

๒. สามารถแสดงความคิดเห็นหรือข้อเสนอแนะ ในแบบแสดงความคิดเห็นที่นอกเหนือจากตัวอย่าง แบบแสดงความคิดเห็นนี้ได้

๓. ความเห็นของท่านจะนำไปประกอบการพิจารณาแบ่งเขตเลือกตั้งของคณะกรรมการแบ่งเขตเลือกตั้ง สมาชิกสภาท้องถิ่นของจังหวัดบุรีรัมย์

๔. กรุณาส่งความคิดเห็นและข้อเสนอแนะ ให้สำนักงานคณะกรรมการการเลือกตั้งประจำจังหวัดบุรีรัมย์ เลขที่ ๙๙๙ หมู่ที่ ๖ ตำบลกระสัง อำเภอเมืองบุรีรัมย์ จังหวัดบุรีรัมย์ ๓๑๐๐๐ หรือโทรสาร ๑ ๔๔๖๐ ๔๐๐๒ หรือ E-Mail : saraban_brm@ect.go.th ภายในวันที่ ๑๖ ธันวาคม ๒๕๖๘