



ประกาศสำนักงานคณะกรรมการการเลือกตั้งประจำจังหวัดปทุมธานี
เรื่อง รูปแบบการแบ่งเขตเลือกตั้งสมาชิกสภาผู้แทนราษฎรแบบแบ่งเขตเลือกตั้ง
ของจังหวัดปทุมธานี

อาศัยอำนาจตามความในมาตรา ๒๗ แห่งพระราชบัญญัติประกอบรัฐธรรมนูญว่าด้วยการเลือกตั้งสมาชิกสภาผู้แทนราษฎร พ.ศ. ๒๕๖๑ และที่แก้ไขเพิ่มเติม ประกอบข้อ ๔๓ ของระเบียบคณะกรรมการการเลือกตั้งว่าด้วยการเลือกตั้งสมาชิกสภาผู้แทนราษฎร พ.ศ. ๒๕๖๖ จึงประกาศรูปแบบการแบ่งเขตเลือกตั้งสมาชิกสภาผู้แทนราษฎรแบบแบ่งเขตเลือกตั้ง จังหวัดปทุมธานี เพื่อรับฟังความคิดเห็นของพรรคการเมืองและประชาชนในจังหวัดปทุมธานี ดังต่อไปนี้

๑. รูปแบบการแบ่งเขตเลือกตั้งสมาชิกสภาผู้แทนราษฎรแบบแบ่งเขตเลือกตั้ง จังหวัดปทุมธานี จำนวน ๓ รูปแบบ ตามเอกสารและแผนที่แนบท้ายประกาศฉบับนี้

๒. พรรคการเมืองพรรคใดหรือประชาชนผู้ใด มีข้อคิดเห็นหรือข้อเสนอแนะเกี่ยวกับรูปแบบการแบ่งเขตเลือกตั้งสมาชิกสภาผู้แทนราษฎรแบบแบ่งเขตเลือกตั้ง จังหวัดปทุมธานี ให้แสดงความคิดเห็นหรือข้อเสนอแนะต่อผู้อำนวยการการเลือกตั้งประจำจังหวัดปทุมธานี ภายในระยะเวลา ๑๐ วัน นับแต่วันปิดประกาศ (ภายในวันที่ ๑๒ ธันวาคม ๒๕๖๘) โดยจัดส่งความคิดเห็นหรือข้อเสนอแนะเป็นหนังสือไปยังสำนักงานคณะกรรมการการเลือกตั้งประจำจังหวัดปทุมธานี เลขที่ ๒๓ ถนนรังสิต - ปทุมธานี ๑๐ ซอย ๑๐ ตำบลประชาธิปัตย์ อำเภอธัญบุรี จังหวัดปทุมธานี ๑๒๑๓๐ หรือทางโทรสารหมายเลข ๐ ๒๕๙๓ ๓๙๐๗ หรือทางไปรษณีย์อิเล็กทรอนิกส์ (E-mail) pathum@ect.go.th

๓. ในกรณีพรรคการเมือง หน่วยงานของรัฐ หรือบุคคลใด ต้องการรูปแบบการแบ่งเขตเลือกตั้งที่ปิดประกาศไว้ ให้ขอคัดสำเนาจากสำนักงานคณะกรรมการการเลือกตั้งประจำจังหวัดปทุมธานี โดยเสียค่าใช้จ่ายเองตามวิธีการที่สำนักงานคณะกรรมการการเลือกตั้งประจำจังหวัดปทุมธานีกำหนด หรือสามารถดาวน์โหลดได้ที่เว็บไซต์ <https://www.ect.go.th/pathumthani>

๔. รูปแบบการแบ่งเขตเลือกตั้งตามข้อ ๑ ปิดประกาศไว้ ณ สำนักงานคณะกรรมการการเลือกตั้งประจำจังหวัดปทุมธานี ศาลากลางจังหวัดปทุมธานี ที่ว่าการอำเภอ สำนักงานเทศบาล หรือที่ทำการองค์การบริหารส่วนตำบลทุกแห่งในจังหวัดปทุมธานี และเผยแพร่ผ่านเว็บไซต์ <https://www.ect.go.th/pathumthani>

จึงประกาศให้ทราบโดยทั่วกัน

ประกาศ ณ วันที่ ๓ ธันวาคม พ.ศ. ๒๕๖๘

(นางสาวสง่า ทาทอง)

ผู้อำนวยการการเลือกตั้งประจำจังหวัดปทุมธานี

จำนวนราษฎรในแต่ละเขตเลือกตั้งของจังหวัดปทุมธานี

จำนวนราษฎรทั้งหมด ๑,๒๒๕,๕๙๑ คน

จำนวนเฉลี่ยราษฎรต่อสมาชิกสภาผู้แทนราษฎร ๑ คนในจังหวัดปทุมธานี เท่ากับ ๑๕๓,๑๙๙ คน

รูปแบบที่ ๑

เขตเลือกตั้งที่	พื้นที่ประกอบด้วย	จำนวนราษฎรในเขตเลือกตั้ง (คน)	ผลต่างจากจำนวนเฉลี่ยราษฎรต่อ ส.ส. ๑ คนในจังหวัด	คิดเป็นร้อยละ (ทศนิยม ๒ ตำแหน่ง)	หมายเหตุ
๑	๑. อำเภอลาดหลุมแก้ว (ทั้งอำเภอ) ๒. อำเภอเมืองปทุมธานี เฉพาะ - ตำบลบ้านฉาง - ตำบลบางหลวง - ตำบลบางเดื่อ - ตำบลบางคูวัด - ตำบลบางชะแยง	๓๒,๙๖๘ ๘๔,๙๗๖ รวม ๑๕๗,๙๔๔	๔,๗๔๕	๓.๑๐	
๒	๑. อำเภอสามโคก (ทั้งอำเภอ) ๒. อำเภอเมืองปทุมธานี เฉพาะ - ตำบลบางปรอก - ตำบลบ้านกระแซง - ตำบลบางพูด - ตำบลบ้านกลาง - ตำบลสวนพริกไทย - ตำบลบางพูน - ตำบลบางกระดี	๕๗,๘๗๖ ๙๗,๘๙๐ รวม ๑๕๕,๗๖๖	๒,๕๖๗	๑.๖๘	
๓	- อำเภอคลองหลวง เฉพาะ - เทศบาลเมืองท่าโขลง - ตำบลคลองสาม	๑๖๕,๙๙๘	๑๒,๗๙๙	๘.๓๕	

เขต เลือกตั้งที่	พื้นที่ประกอบด้วย	จำนวนราษฎร ในเขตเลือกตั้ง (คน)	ผลต่างจาก จำนวนเฉลี่ย ราษฎร ต่อ ส.ส. ๑ คน ในจังหวัด	คิดเป็นร้อยละ (ทศนิยม ๒ ตำแหน่ง)	หมายเหตุ
๔	๑. อำเภอคลองหลวง เฉพาะ เทศบาลเมืองคลองหลวง ๒. อำเภอธัญบุรี เฉพาะ ตำบลประชาธิปไตย	๗๔,๐๑๙ ๘๔,๘๓๓ รวม ๑๕๘,๘๕๒	๕,๖๕๓	๓.๖๙	
๕	๑. อำเภอเมืองปทุมธานี เฉพาะ - ตำบลบ้านใหม่ - ตำบลหลักหก ๒. อำเภอลำลูกกา เฉพาะ - ตำบลคูคต	๓๗,๙๓๔ ๑๐๗,๒๕๖ รวม ๑๔๕,๑๙๐	- ๘,๐๐๙	-๕.๒๓	
๖	๑. อำเภอคลองหลวง เฉพาะ - ตำบลคลองสี่ - ตำบลคลองห้า ๒. อำเภอธัญบุรี เฉพาะ - ตำบลบึงยี่โถ ๓. อำเภอลำลูกกา เฉพาะ - ตำบลลาดสวาย	๔๐,๖๒๙ ๓๔,๔๗๓ ๗๓,๘๓๘ รวม ๑๔๘,๙๔๐	-๔,๒๕๙	-๒.๗๘	
๗	๑. อำเภอหนองเสือ (ทั้งอำเภอ) ๒. อำเภอคลองหลวง เฉพาะ - ตำบลคลองหก - ตำบลคลองเจ็ด ๓. อำเภอธัญบุรี เฉพาะ - ตำบลรังสิต - ตำบลลำผักกูด	๕๗,๐๘๙ ๒๒,๑๔๘ ๖๔,๕๐๕ รวม ๑๔๓,๗๔๒	-๙,๔๕๗	-๖.๑๗	

เขต เลือกตั้งที่	พื้นที่ประกอบด้วย	จำนวนราษฎร ในเขตเลือกตั้ง (คน)	ผลต่างจาก จำนวนเฉลี่ย ราษฎร ต่อ ส.ส. ๑ คน ในจังหวัด	คิดเป็นร้อยละ (ทศนิยม ๒ ตำแหน่ง)	หมายเหตุ
๘	๑. อำเภอลำลูกกา เฉพาะ - ตำบลบึงคำพร้อย - ตำบลลำลูกกา - ตำบลบึงทองหลาง - ตำบลลำไทร - ตำบลพืชอุดม - ตำบลบึงคอไห	๑๑๖,๐๑๘	-๔,๐๔๐	-๒.๖๔	
	๒. อำเภอธัญบุรี เฉพาะ - ตำบลบึงสนั่น - ตำบลบึงนารางค์	๓๓,๐๗๘			
		รวม ๑๔๙,๐๙๖			

จำนวนราษฎรในแต่ละเขตเลือกตั้งของจังหวัดปทุมธานี

จำนวนราษฎรทั้งหมด ๑,๒๒๕,๕๙๑ คน


จำนวนเฉลี่ยราษฎรต่อสมาชิกสภาผู้แทนราษฎร ๑ คนในจังหวัดปทุมธานี เท่ากับ ๑๕๓,๑๙๙ คน

รูปแบบที่ ๒

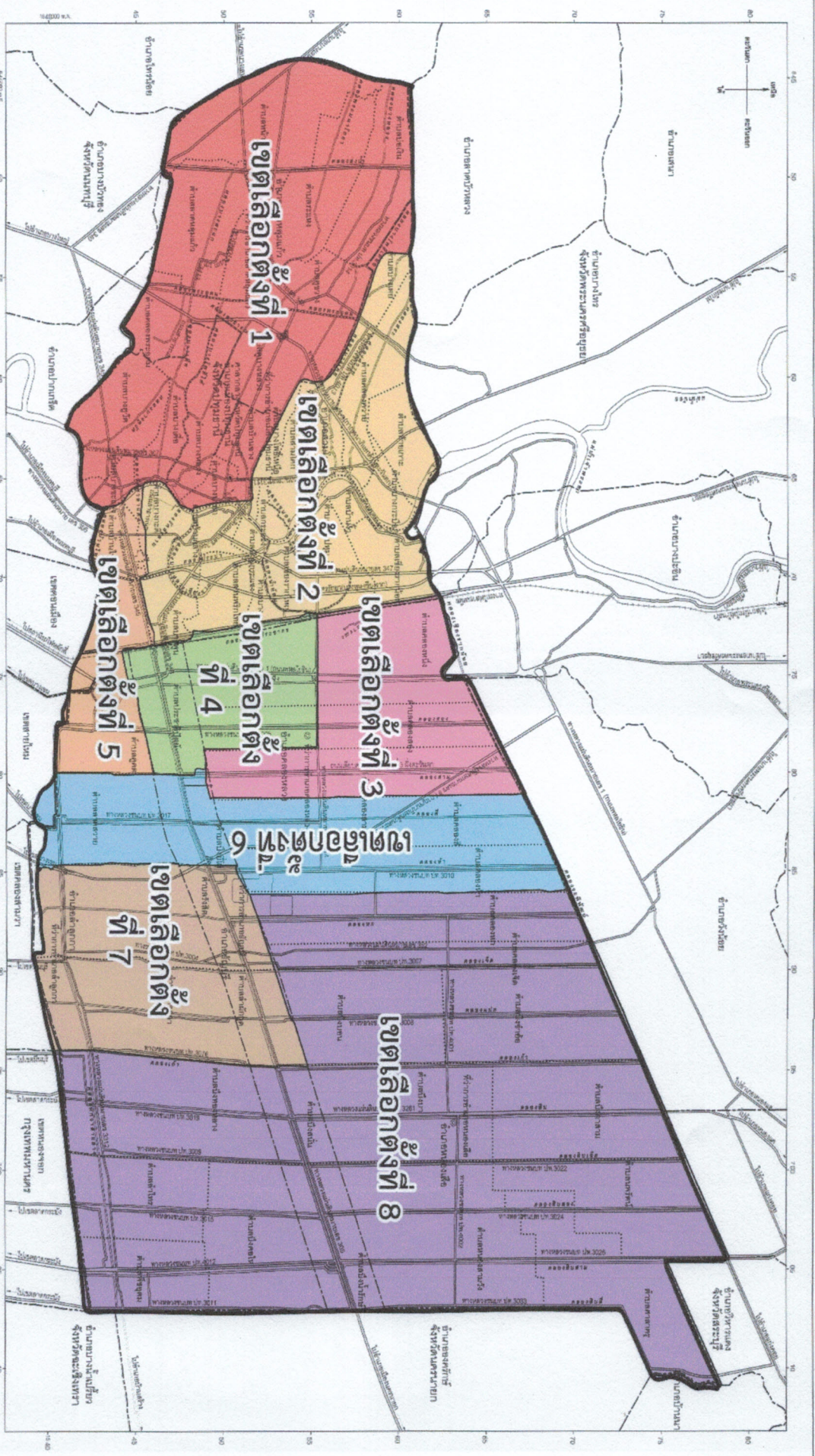
เขตเลือกตั้งที่	พื้นที่ประกอบด้วย	จำนวนราษฎรในเขตเลือกตั้ง (คน)	ผลต่างจากจำนวนเฉลี่ยราษฎรต่อ ส.ส. ๑ คนในจังหวัด	คิดเป็นร้อยละ (ทศนิยม ๒ ตำแหน่ง)	หมายเหตุ
๑	๑. อำเภอลาดหลุมแก้ว ทั้งอำเภอ ๒. อำเภอเมืองปทุมธานี เฉพาะ - ตำบลบ้านฉาง - ตำบลบางหลวง - ตำบลบางเตือ - ตำบลบางคูวัด - ตำบลบางขะแยง	๗๒,๙๖๘ ๘๔,๙๗๖ รวม ๑๕๗,๙๔๔	๔,๗๔๕	๓.๑๐	
๒	๑. อำเภอสามโคก (ทั้งอำเภอ) ๒. อำเภอเมืองปทุมธานี เฉพาะ - ตำบลบางปรอก - ตำบลบ้านกระแซง - ตำบลบ้านกลาง - ตำบลบางพูด - ตำบลสวนพริกไทย - ตำบลบางกะดี - ตำบลบางพูน	๕๗,๘๗๖ ๙๗,๘๙๐ รวม ๑๕๕,๗๖๖	๒,๕๖๗	๑.๖๘	
๓	๑. อำเภอลองหลวง เฉพาะ - เทศบาลเมืองท่าโขลง - ตำบลคลองสาม	๑๖๕,๙๙๘	๑๒,๗๙๙	๘.๓๕	

เขต เลือกตั้งที่	พื้นที่ประกอบด้วย	จำนวนราษฎร ในเขตเลือกตั้ง (คน)	ผลต่างจาก จำนวนเฉลี่ย ราษฎร ต่อ ส.ส. ๑ คน ในจังหวัด	คิดเป็นร้อยละ (ทศนิยม ๒ ตำแหน่ง)	หมายเหตุ
๔	๑. อำเภอคลองหลวง เฉพาะ - เทศบาลเมืองคลองหลวง ๒. อำเภอธัญบุรี เฉพาะ - ตำบลประชาธิปัตย์	๗๔,๐๑๙ ๘๔,๘๓๓ รวม ๑๕๘,๘๕๒	๕,๖๕๓	๓.๖๙	
๕	๑. อำเภอเมืองปทุมธานี เฉพาะ - ตำบลบ้านใหม่ - ตำบลหลักหก ๒. อำเภอลำลูกกา เฉพาะ - ตำบลคูคต	๓๗,๙๓๔ ๑๐๗,๒๕๖ รวม ๑๔๕,๑๙๐	-๘,๐๐๙	-๕.๒๓	
๖	๑. อำเภอคลองหลวง เฉพาะ - ตำบลคลองสี่ - ตำบลคลองห้า ๒. อำเภอธัญบุรี เฉพาะ - ตำบลบึงยี่โถ ๓. อำเภอลำลูกกา เฉพาะ - ตำบลลาดสวาย	๔๐,๖๒๙ ๓๔,๔๗๓ ๗๓,๘๓๘ รวม ๑๔๘,๙๔๐	-๔,๒๕๙	-๒.๗๘	
๗	๑. อำเภอลำลูกกา เฉพาะ - ตำบลบึงคำพร้อย - ตำบลลำลูกกา ๒. อำเภอธัญบุรี เฉพาะ - ตำบลรังสิต - ตำบลลำผักกูด	๗๙,๒๓๗ ๖๔,๕๐๕ รวม ๑๔๓,๗๔๒	-๔,๓๙๖	-๒.๘๗	

เขต เลือกตั้งที่	พื้นที่ประกอบด้วย	จำนวนราษฎร ในเขตเลือกตั้ง (คน)	ผลต่างจาก จำนวนเฉลี่ย ราษฎร ต่อ ส.ส. ๑ คน ในจังหวัด	คิดเป็นร้อยละ (ทศนิยม ๒ ตำแหน่ง)	หมายเหตุ
๘	๑. อำเภอหนองเสือ (ทั้งอำเภอ) ๒. อำเภอธัญบุรี เฉพาะ - ตำบลบึงสนั่น - ตำบลบึงน้ำรักษ์ ๓. อำเภอลำลูกกา เฉพาะ - ตำบลบึงทองหลาง - ตำบลลำไทร - ตำบลพืชมุดม - ตำบลบึงคอไห ๔. อำเภอลองหลวง เฉพาะ - ตำบลคลองหก - ตำบลคลองเจ็ด	๕๗,๐๘๙ ๓๓,๐๗๘ ๓๑,๗๘๓ ๒๒,๑๔๘ รวม ๑๔๔,๐๗๘	-๙,๑๐๑	-๕.๙๔	



แผนที่การแบ่งเขตเลือกตั้ง ส.ส. จังหวัดปทุมธานี (2)



- เขตเลือกตั้งที่ 1 มีพื้นที่ประกอบด้วย**
 1. ตำบลท่าหลวง (ศรีสำโรง)
 2. ตำบลเมืองปทุมธานี (บางพื้นที่)
 3. ตำบลท่าเรือ, ตำบลท่าเรือ, ตำบลท่าเรือ, ตำบลท่าเรือ
- เขตเลือกตั้งที่ 2 มีพื้นที่ประกอบด้วย**
 1. ตำบลท่าเรือ (ศรีสำโรง)
 2. ตำบลเมืองปทุมธานี (บางพื้นที่)
 3. ตำบลท่าเรือ, ตำบลท่าเรือ, ตำบลท่าเรือ, ตำบลท่าเรือ
- เขตเลือกตั้งที่ 3 มีพื้นที่ประกอบด้วย**
 1. ตำบลเมืองปทุมธานี (บางพื้นที่)
 2. ตำบลท่าเรือ, ตำบลท่าเรือ, ตำบลท่าเรือ, ตำบลท่าเรือ
- เขตเลือกตั้งที่ 4 มีพื้นที่ประกอบด้วย**
 1. ตำบลเมืองปทุมธานี (บางพื้นที่)
 2. ตำบลท่าเรือ, ตำบลท่าเรือ, ตำบลท่าเรือ, ตำบลท่าเรือ
- เขตเลือกตั้งที่ 5 มีพื้นที่ประกอบด้วย**
 1. ตำบลเมืองปทุมธานี (บางพื้นที่)
 2. ตำบลท่าเรือ, ตำบลท่าเรือ, ตำบลท่าเรือ, ตำบลท่าเรือ
- เขตเลือกตั้งที่ 6 มีพื้นที่ประกอบด้วย**
 1. ตำบลเมืองปทุมธานี (บางพื้นที่)
 2. ตำบลท่าเรือ, ตำบลท่าเรือ, ตำบลท่าเรือ, ตำบลท่าเรือ
- เขตเลือกตั้งที่ 7 มีพื้นที่ประกอบด้วย**
 1. ตำบลเมืองปทุมธานี (บางพื้นที่)
 2. ตำบลท่าเรือ, ตำบลท่าเรือ, ตำบลท่าเรือ, ตำบลท่าเรือ
- เขตเลือกตั้งที่ 8 มีพื้นที่ประกอบด้วย**
 1. ตำบลเมืองปทุมธานี (บางพื้นที่)
 2. ตำบลท่าเรือ, ตำบลท่าเรือ, ตำบลท่าเรือ, ตำบลท่าเรือ

(Handwritten signature)

จำนวนราษฎรในแต่ละเขตเลือกตั้งของจังหวัดปทุมธานี

จำนวนราษฎรทั้งหมด ๑,๒๒๕,๕๙๑ คน

จำนวนเฉลี่ยราษฎรต่อสมาชิกสภาผู้แทนราษฎร ๑ คนในจังหวัดปทุมธานี เท่ากับ ๑๕๓,๑๙๙ คน

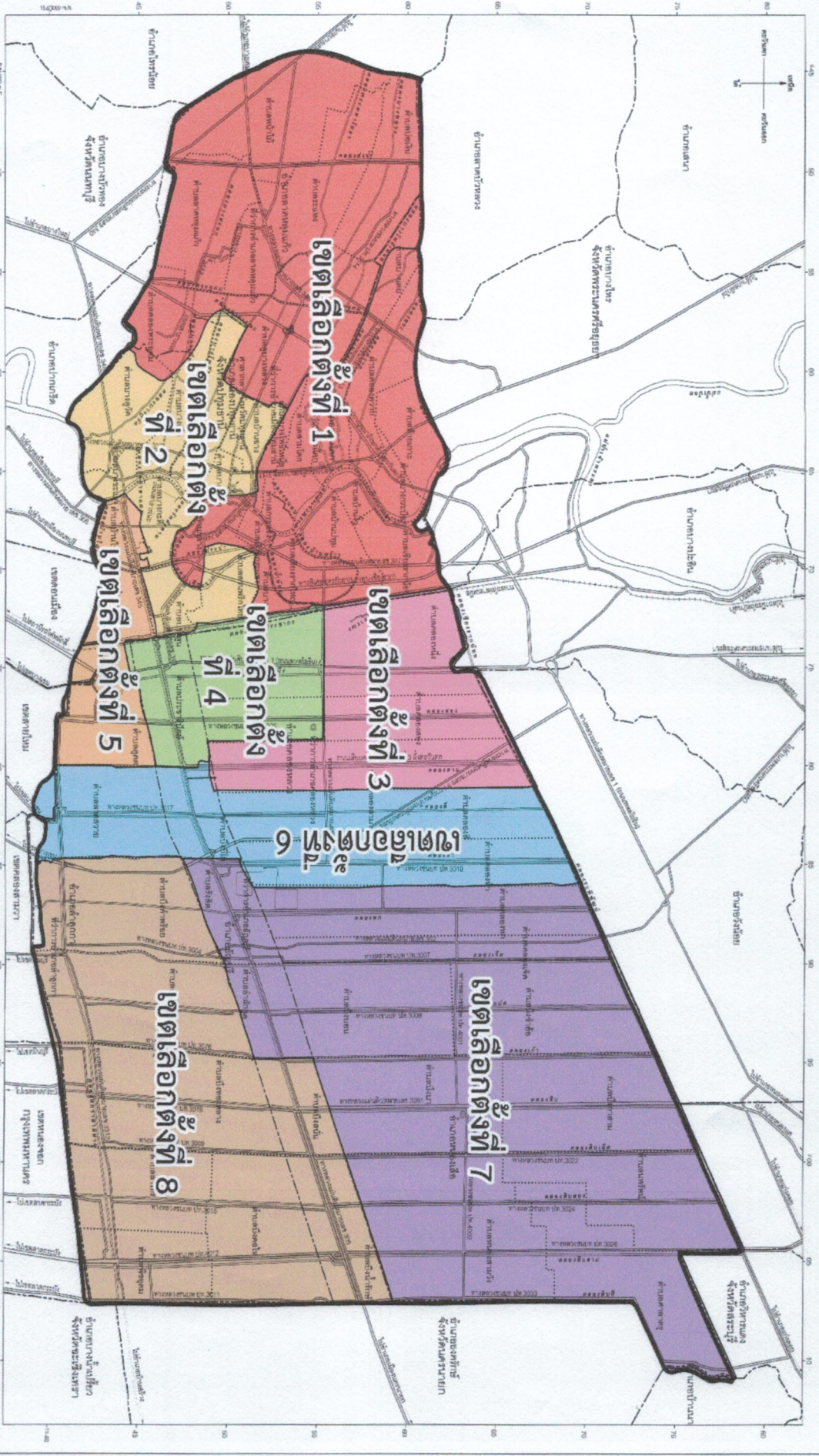
รูปแบบที่ ๓

เขตเลือกตั้งที่	พื้นที่ประกอบด้วย	จำนวนราษฎรในเขตเลือกตั้ง (คน)	ผลต่างจากจำนวนเฉลี่ยราษฎรต่อ ส.ส. ๑ คนในจังหวัด	คิดเป็นร้อยละ (ทศนิยม ๒ ตำแหน่ง)	หมายเหตุ
๑	๑. อำเภอลาดหลุมแก้ว (ทั้งอำเภอ) ๒. อำเภอสสามโคก (ทั้งอำเภอ) ๓. อำเภอเมืองปทุมธานี เฉพาะ - ตำบลบ้านกลาง - ตำบลบ้านกระแซง - ตำบลบางพูด	๗๒,๙๖๘ ๕๗,๘๗๖ ๒๓,๕๐๐ รวม ๑๕๔,๓๔๔	๑,๑๔๕	๐.๗๕	
๒	๑. อำเภอเมืองปทุมธานี เฉพาะ - ตำบลบ้านฉาง - ตำบลบางหลวง - ตำบลบางเตี๋ย - ตำบลบางคูวัด - ตำบลบางปรอก - ตำบลบางชะแยง - ตำบลบางกะดี - ตำบลบางพูน - ตำบลสวนพริกไทย	๑๕๙,๓๖๖	๖,๑๖๗	๔.๐๓	
๓	๑. อำเภอกลองหลวง เฉพาะ - เทศบาลเมืองท่าโขลง - ตำบลคลองสาม	๑๖๕,๙๙๘	๑๒,๗๙๙	๘.๓๕	

เขต เลือกตั้งที่	พื้นที่ประกอบด้วย	จำนวนราษฎร ในเขตเลือกตั้ง (คน)	ผลต่างจาก จำนวนเฉลี่ย ราษฎร ต่อ ส.ส. ๑ คน ในจังหวัด	คิดเป็นร้อยละ (ทศนิยม ๒ ตำแหน่ง)	หมายเหตุ
๔	๑. อำเภอคลองหลวง เฉพาะ - เทศบาลเมืองคลองหลวง ๒. อำเภอธัญบุรี เฉพาะ - ตำบลประชาธิปัตย์	๗๔,๐๑๙ ๘๔,๘๓๓ รวม ๑๕๘,๘๕๒	๕,๖๕๓	๓.๖๙	
๕	๑. อำเภอเมืองปทุมธานี เฉพาะ - ตำบลบ้านใหม่ - ตำบลหลักหก ๒. อำเภอลำลูกกา เฉพาะ - ตำบลคูคต	๓๗,๙๓๔ ๑๐๗,๒๕๖ รวม ๑๔๕,๑๙๐	-๘,๐๐๙	-๕.๒๓	
๖	๑. อำเภอคลองหลวง เฉพาะ - ตำบลคลองสี่ - ตำบลคลองห้า ๒. อำเภอธัญบุรี เฉพาะ - ตำบลบึงยี่โถ ๓. อำเภอลำลูกกา เฉพาะ - ตำบลลาดสวาย	๔๐,๖๒๙ ๓๔,๔๗๓ ๗๓,๘๓๘ รวม ๑๔๘,๙๔๐	-๔,๒๕๙	-๒.๗๘	
๗	๑. อำเภอหนองเสือ (ทั้งอำเภอ) ๒. อำเภอธัญบุรี เฉพาะ - ตำบลรังสิต - ตำบลลำผักกูด ๓. อำเภอคลองหลวง เฉพาะ - ตำบลคลองหก - ตำบลคลองเจ็ด	๕๗,๐๘๙ ๖๔,๕๐๕ ๒๒,๑๔๘ รวม ๑๔๓,๗๔๒	-๙,๔๕๗	-๖.๑๗	

เขต เลือกตั้งที่	พื้นที่ประกอบด้วย	จำนวนราษฎร ในเขตเลือกตั้ง (คน)	ผลต่างจาก จำนวนเฉลี่ย ราษฎร ต่อ ส.ส. ๑ คน ในจังหวัด	คิดเป็นร้อยละ (ทศนิยม ๒ ตำแหน่ง)	หมายเหตุ
๘	๑. อำเภอลำลูกกา เฉพาะ - ตำบลบึงทองหลาง - ตำบลลำไทร - ตำบลพีชอุดม - ตำบลบึงคอไห - ตำบลบึงคำพร้อย - ตำบลลำลูกกา	๑๑๖,๐๘๑	-๔,๐๔๐	-๒.๖๔	
	๒. อำเภอธัญบุรี เฉพาะ - ตำบลบึงสนั่น - ตำบลบึงน้ำรักษ์	๓๓,๐๗๘			
		รวม ๑๔๙,๑๕๙			

แผนที่การแบ่งเขตเลือกตั้ง ส.ส. จังหวัดปทุมธานี (3)



เขตเลือกตั้งที่ 1 มีที่นั่งประกอบด้วย

1. ตำบลหนองปรือ (ศรีสำโรง)
2. ตำบลลาดบัวขาว (ศรีสำโรง)
3. ตำบลเมืองชุมตาบง (เขวาสันติ)

เขตเลือกตั้งที่ 2 มีที่นั่งประกอบด้วย

1. ตำบลเมืองชุมตาบง (เขวาสันติ)
2. ตำบลเมืองชุมตาบง (เขวาสันติ)

เขตเลือกตั้งที่ 3 มีที่นั่งประกอบด้วย

1. ตำบลเมืองชุมตาบง (เขวาสันติ)
2. ตำบลเมืองชุมตาบง (เขวาสันติ)

เขตเลือกตั้งที่ 4 มีที่นั่งประกอบด้วย

1. ตำบลเมืองชุมตาบง (เขวาสันติ)
2. ตำบลเมืองชุมตาบง (เขวาสันติ)

เขตเลือกตั้งที่ 5 มีที่นั่งประกอบด้วย

1. ตำบลเมืองชุมตาบง (เขวาสันติ)
2. ตำบลเมืองชุมตาบง (เขวาสันติ)

เขตเลือกตั้งที่ 6 มีที่นั่งประกอบด้วย

1. ตำบลเมืองชุมตาบง (เขวาสันติ)
2. ตำบลเมืองชุมตาบง (เขวาสันติ)

เขตเลือกตั้งที่ 7 มีที่นั่งประกอบด้วย

1. ตำบลเมืองชุมตาบง (เขวาสันติ)
2. ตำบลเมืองชุมตาบง (เขวาสันติ)

เขตเลือกตั้งที่ 8 มีที่นั่งประกอบด้วย

1. ตำบลเมืองชุมตาบง (เขวาสันติ)
2. ตำบลเมืองชุมตาบง (เขวาสันติ)



แบบรับฟังความคิดเห็นและข้อเสนอแนะของประชาชนเกี่ยวกับ
รูปแบบการแบ่งเขตเลือกตั้งสมาชิกสภาผู้แทนราษฎร
(ระหว่างวันที่ ๓ - ๑๒ ธันวาคม ๒๕๖๘)

ข้าพเจ้า (นาย/นาง/นางสาว) นามสกุล อายุ.....ปี
อาชีพที่อยู่ เลขที่ หมู่ที่ ถนน/ตรอก/ซอย
ตำบลอำเภอ จังหวัด
เบอร์โทรศัพท์

ขอแสดงความคิดเห็นเกี่ยวกับรูปแบบการแบ่งเขตเลือกตั้งสมาชิกสภาผู้แทนราษฎร ดังนี้
(ใส่เครื่องหมาย ✓ หน้ารูปแบบที่เลือกเพียงรูปแบบเดียว)

- รูปแบบที่ ๑
 รูปแบบที่ ๒
 รูปแบบที่ ๓

ความคิดเห็น / เหตุผลที่เลือก

.....
.....
.....
.....
.....
.....

ลงชื่อผู้แสดงความคิดเห็น
(.....)