



ประกาศสำนักงานคณะกรรมการการเลือกตั้งประจำจังหวัดพัทลุง  
เรื่อง รูปแบบการแบ่งเขตเลือกตั้งสมาชิกสภาเทศบาลตำบลควนขนุน อำเภอเขาชัยสน  
เพื่อรับฟังความคิดเห็นและข้อเสนอแนะจากประชาชนในเขตเลือกตั้ง

ด้วยพระราชบัญญัติการเลือกตั้งสมาชิกสภาท้องถิ่นหรือผู้บริหารท้องถิ่น พ.ศ. ๒๕๖๒ และระเบียบคณะกรรมการการเลือกตั้งว่าด้วยการเลือกตั้งสมาชิกสภาท้องถิ่นหรือผู้บริหารท้องถิ่น พ.ศ. ๒๕๖๒ และที่แก้ไขเพิ่มเติม ได้กำหนดหลักเกณฑ์และวิธีการแบ่งเขตเลือกตั้งสมาชิกสภาท้องถิ่นให้ผู้อำนวยความสะดวกการเลือกตั้งประจำจังหวัดประสานงานกับหัวหน้าพนักงานส่วนท้องถิ่นเพื่อดำเนินการเกี่ยวกับการแบ่งเขตเลือกตั้งของแต่ละองค์กรปกครองส่วนท้องถิ่น โดยพิจารณาจากประกาศจำนวนราษฎรที่ผู้อำนวยการทะเบียนกลางประกาศในปีสุดท้ายก่อนที่จะมีการเลือกตั้ง (ณ วันที่ ๓๑ ธันวาคม ๒๕๖๗) และในการแบ่งเขตเลือกตั้งให้จัดให้มีจำนวนราษฎรในแต่ละเขตเลือกตั้งใกล้เคียงกันมากที่สุดและพื้นที่ของแต่ละเขตเลือกตั้งต้องติดต่อกัน เว้นแต่ตามสภาพพื้นที่ขององค์กรปกครองส่วนท้องถิ่นทำให้ไม่อาจแบ่งเขตเลือกตั้งให้มีพื้นที่ติดต่อกันได้ จะกำหนดให้เขตเลือกตั้งมีพื้นที่ไม่ติดต่อกันเท่าที่จำเป็นก็ได้ ในการกำหนดเขตเลือกตั้ง จะใช้แนวถนน ตรอก ซอย หรือแยก คลอง หรือแม่น้ำเป็นแนวเขตของเขตเลือกตั้งก็ได้

เพื่อให้การแบ่งเขตเลือกตั้งสมาชิกสภาเทศบาลตำบลควนขนุน เป็นไปด้วยความเรียบร้อย อาศัยอำนาจตามความในข้อ ๑๓/๑ ของระเบียบคณะกรรมการการเลือกตั้งว่าด้วยการเลือกตั้งสมาชิกสภาท้องถิ่นหรือผู้บริหารท้องถิ่น พ.ศ. ๒๕๖๒ และที่แก้ไขเพิ่มเติม จึงประกาศรูปแบบการแบ่งเขตเลือกตั้งสมาชิกสภาเทศบาลตำบลควนขนุน จำนวน ๓ รูปแบบ เพื่อรับฟังความคิดเห็นและข้อเสนอแนะจากประชาชนในเขตเลือกตั้ง รายละเอียดตามเอกสารแนบท้ายประกาศนี้

ดังนั้น จึงขอเชิญชวนประชาชนในเขตเลือกตั้งแสดงความคิดเห็นและข้อเสนอแนะต่อรูปแบบการแบ่งเขตเลือกตั้งดังกล่าว ทั้งนี้ หากผู้ใดประสงค์จะแสดงความคิดเห็นและข้อเสนอแนะให้จัดทำความคิดเห็นและข้อเสนอแนะเป็นหนังสือยื่นด้วยตนเอง หรือส่งทางไปรษณีย์ลงทะเบียน ให้ผู้อำนวยการการเลือกตั้งประจำจังหวัดพัทลุง ที่อยู่ สำนักงานคณะกรรมการการเลือกตั้งประจำจังหวัดพัทลุง ศาลากลางจังหวัดพัทลุง ชั้น ๒ (หลังเก่า) ถนนราเมศวร์ ตำบลคูหาสวรรค์ อำเภอเมืองพัทลุง จังหวัดพัทลุง รหัสไปรษณีย์ ๙๓๐๐๐ ภายใน ๗ วัน นับแต่ประกาศ (ระหว่างวันที่ ๑๐ ธันวาคม ๒๕๖๘ ถึงวันที่ ๑๖ ธันวาคม ๒๕๖๘) โดยสามารถดาวน์โหลดข้อมูลรูปแบบการแบ่งเขตเลือกตั้งได้ทางเว็บไซต์ของสำนักงานคณะกรรมการการเลือกตั้งประจำจังหวัดพัทลุง (<https://www.ect.go.th./Phatthalung>)

จึงประกาศให้ทราบโดยทั่วกัน

ประกาศ ณ วันที่ ๙ ธันวาคม พ.ศ. ๒๕๖๘

(นายไพฑูรย์ ถนัดหมอ)

ผู้อำนวยการการเลือกตั้งประจำจังหวัดพัทลุง

เอกสารแนบท้ายประกาศสำนักงานคณะกรรมการการเลือกตั้งประจำจังหวัดพัทลุง  
เรื่อง รูปแบบการแบ่งเขตเลือกตั้งสมาชิกสภาเทศบาลตำบลควนขนุน อำเภอเขาชัยสน  
เพื่อรับฟังความคิดเห็นและข้อเสนอแนะจากประชาชนในเขตเลือกตั้ง

รูปแบบที่ ๑

เขตเลือกตั้งที่	จำนวนสมาชิก	ท้องที่ที่ประกอบเป็นเขตเลือกตั้ง	จำนวนราษฎร	หมายเหตุ
๑	๖	หมู่ที่ ๑ บ้านนาหยา	๑,๒๓๖	
		หมู่ที่ ๒ บ้านท่านางพรหม	๖๘๕	
		หมู่ที่ ๓ บ้านท่าลาด	๕๕๑	
		หมู่ที่ ๖ บ้านควนขนุน	๙๖๙	
		หมู่ที่ ๗ บ้านป่าเล	๖๘๑	
		รวม	๔,๑๒๒	
๒	๖	หมู่ที่ ๔ บ้านแหลมแซง	๑,๐๘๑	
		หมู่ที่ ๕ บ้านควนสามโพธิ์	๑,๔๔๔	
		หมู่ที่ ๘ บ้านไสนายขัน	๘๖๔	
		หมู่ที่ ๙ บ้านประชุมประดิษฐ์	๓๔๑	
		หมู่ที่ ๑๐ บ้านต้นปรัง	๖๐๒	
		รวม	๔,๓๓๒	
		รวมจำนวนราษฎร	๘,๔๕๔	

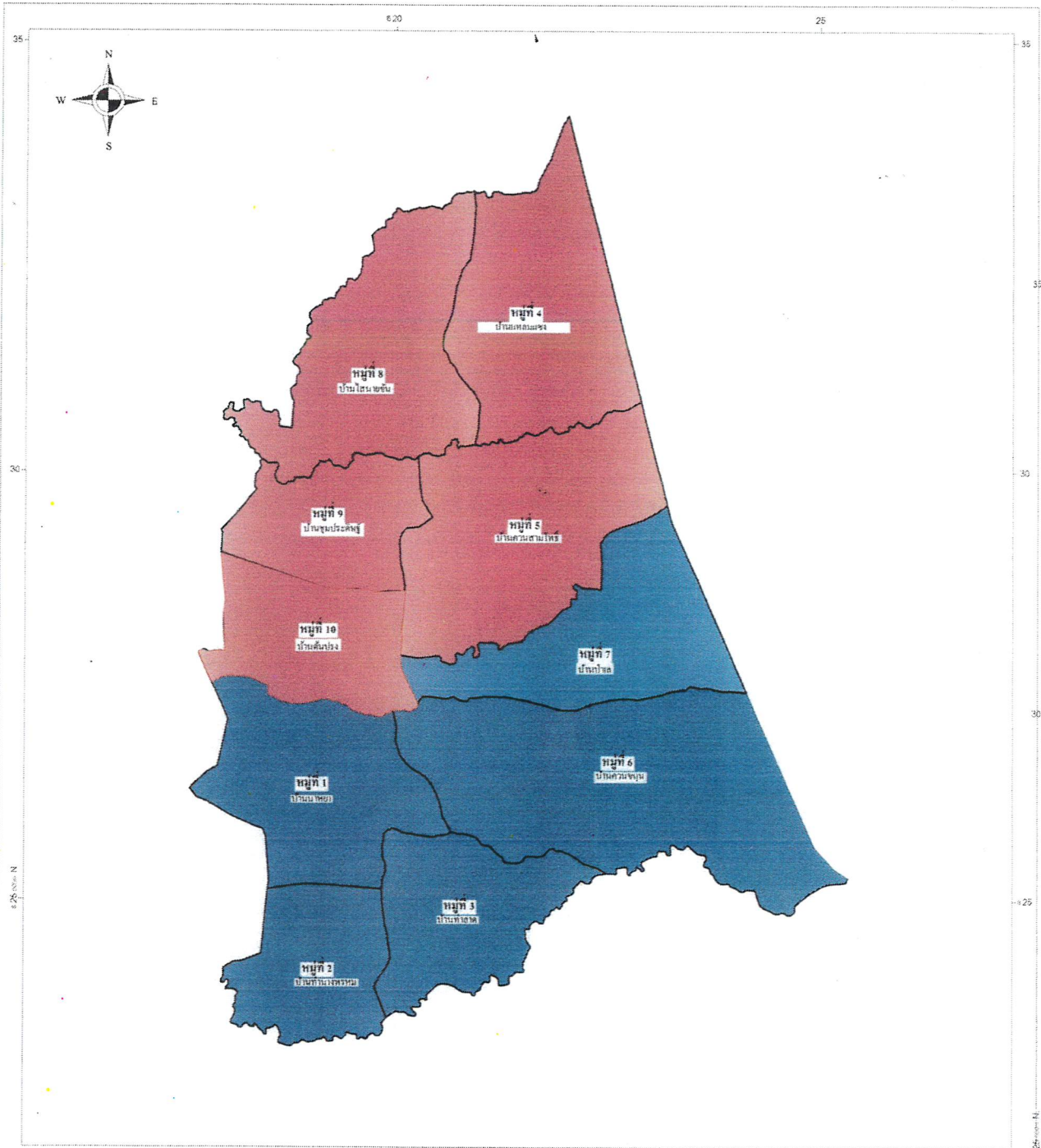
รูปแบบที่ ๒

เขตเลือกตั้งที่	จำนวนสมาชิก	ท้องที่ที่ประกอบเป็นเขตเลือกตั้ง	จำนวนราษฎร	หมายเหตุ
๑	๖	หมู่ที่ ๑ บ้านนาหยา	๑,๒๓๖	
		หมู่ที่ ๒ บ้านท่านางพรหม	๖๘๕	
		หมู่ที่ ๓ บ้านท่าลาด	๕๕๑	
		หมู่ที่ ๖ บ้านควนขนุน	๙๖๙	
		หมู่ที่ ๙ บ้านประชุมประดิษฐ์	๓๔๑	
		หมู่ที่ ๑๐ บ้านต้นปรัง	๖๐๒	
		รวม	๔,๓๘๔	
๒	๖	หมู่ที่ ๔ บ้านแหลมแซง	๑,๐๘๑	
		หมู่ที่ ๕ บ้านควนสามโพธิ์	๑,๔๔๔	
		หมู่ที่ ๗ บ้านป่าเล	๖๘๑	
		หมู่ที่ ๘ บ้านไสนายขัน	๘๖๔	
		รวม	๔,๐๗๐	
		รวมจำนวนราษฎร	๘,๔๕๔	

รูปแบบที่ ๓

เขตเลือกตั้งที่	จำนวนสมาชิก	ท้องที่ที่ประกอบเป็นเขตเลือกตั้ง	จำนวนราษฎร	หมายเหตุ
๑	๖	หมู่ที่ ๑ บ้านนาหยา	๑,๒๓๖	
		หมู่ที่ ๒ บ้านท่านางพรหม	๖๘๕	
		หมู่ที่ ๓ บ้านท่าลาด	๕๕๑	
		หมู่ที่ ๖ บ้านควนขนุน	๙๖๙	
		หมู่ที่ ๑๐ บ้านต้นปรัง	๖๐๒	
		รวม	๔,๐๔๓	
๒	๖	หมู่ที่ ๔ บ้านแหลมแขง	๑,๐๘๑	
		หมู่ที่ ๕ บ้านควนสามโพธิ์	๑,๔๔๔	
		หมู่ที่ ๗ บ้านป่าเล	๖๘๑	
		หมู่ที่ ๘ บ้านไสนายขัน	๘๖๔	
		หมู่ที่ ๙ บ้านประชุมประดิษฐ์	๓๔๑	
		รวม	๔,๔๑๑	
		รวมจำนวนราษฎร	๘,๔๕๔	

รูปแบบการแบ่งเขตเลือกตั้งสมาชิกสภาเทศบาล/นายกเทศมนตรี  
 เทศบาลตำบลควนขนุน อำเภอเขาชัยสน จังหวัดพัทลุง  
 แบบที่ 1

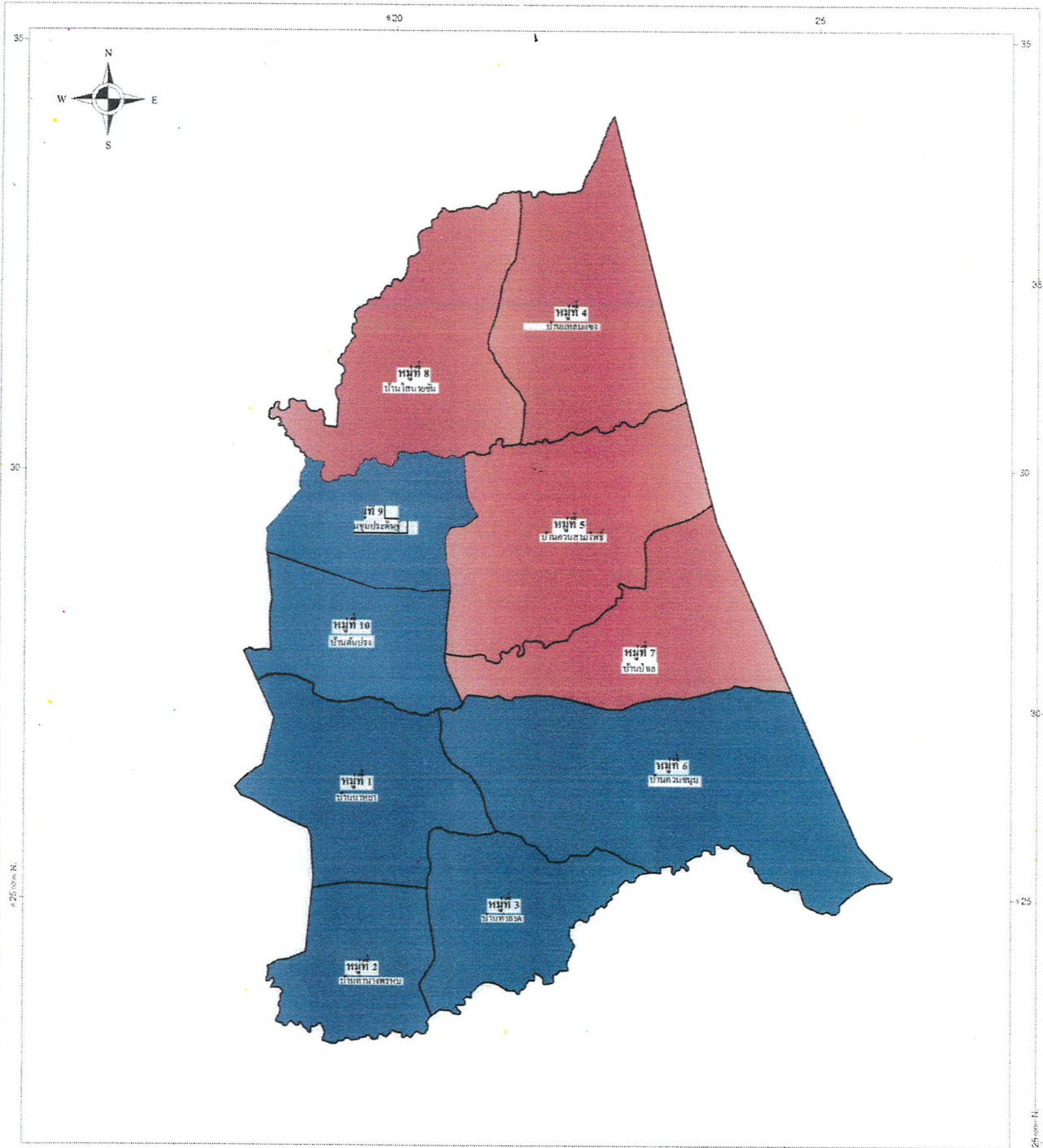


เขตเลือกตั้งที่ ๑ ประชากร ๔,๑๒๒ คน  
 เขตเลือกตั้งที่ ๒ ประชากร ๔,๑๒๒ คน

รูปแบบที่ 1			
เขตเลือกตั้งที่ ๑	ประชากร(คน)	เขตเลือกตั้งที่ 2	ประชากร(คน) ผลต่าง
หนุ่ที่ 1 บ้านนาหยา	๑,๒๑๖	หนุ่ที่ ๔ บ้านแหลมเขง	๑,๐๘๑
หนุ่ที่ 2 บ้านนาหวายพรหม	๖๘๕	หนุ่ที่ ๕ บ้านควนสนโพธิ์	๑,๔๔๔
หนุ่ที่ ๓ บ้านทาลาด	๕๕๑	หนุ่ที่ ๘ บ้านไสนาขิน	๘๖๔
หนุ่ที่ ๖ บ้านควนขนุน	๘๖๕	หนุ่ที่ ๙ บ้านชุมประดิษฐ์	๓๔๑
หนุ่ที่ ๗ บ้านป่าต	๖๘๑	หนุ่ที่ ๑๐ บ้านต้นปรัง	๖๐๒
ประชากรรวม(คน)	๔,๑๒๒	ประชากรรวม(คน)	๔,๑๒๒

คิดเป็น ๔.๕๗%

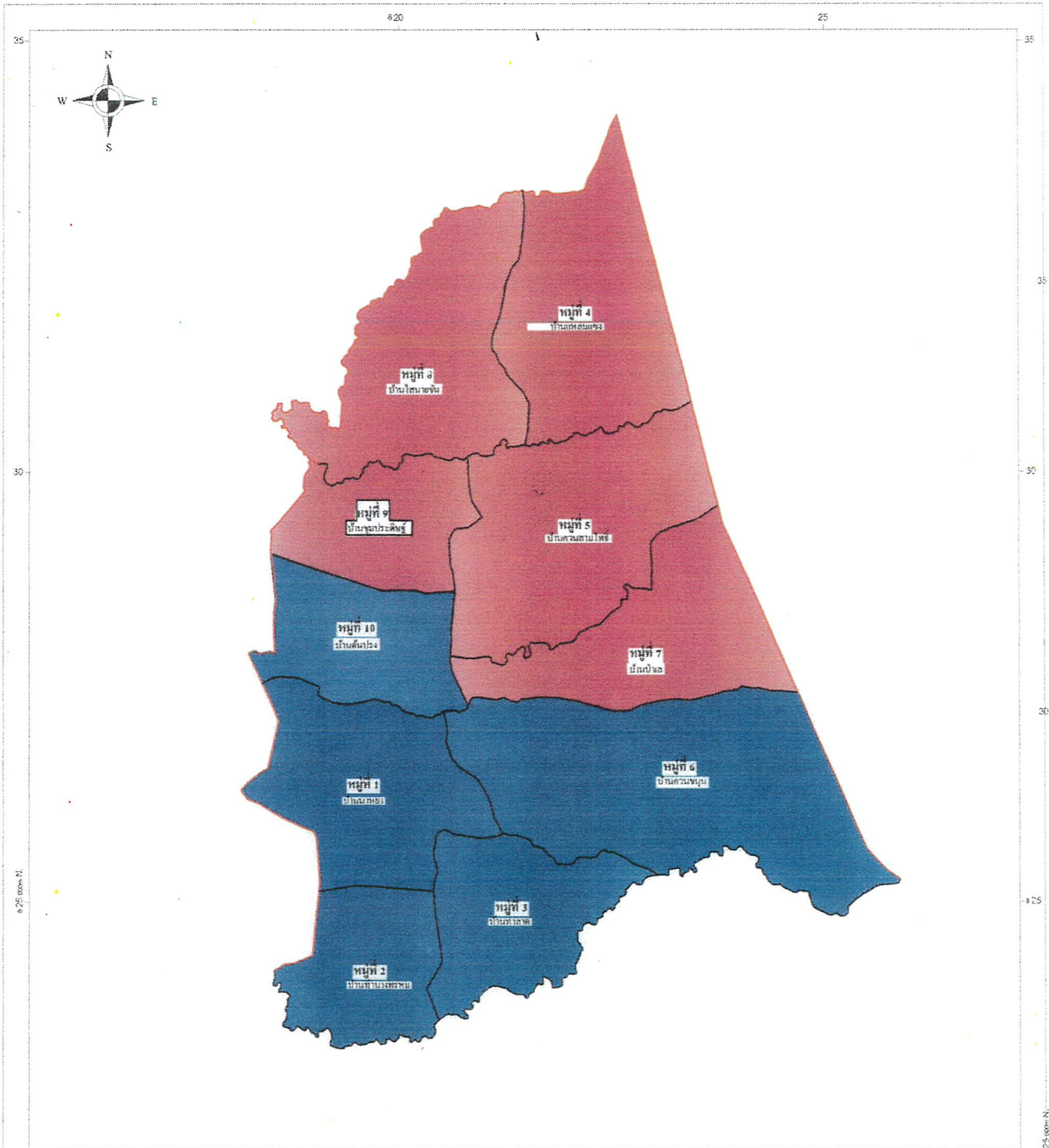
รูปแบบการแบ่งเขตเลือกตั้งสมาชิกสภาเทศบาล/นายกเทศมนตรี  
เทศบาลตำบลควนขนุน อำเภอเขาชัยสน จังหวัดพัทลุง  
แบบที่ 2



เขตเลือกตั้งที่ ๑ ประชากร ๔,๓๘๔ คน  
 เขตเลือกตั้งที่ ๒ ประชากร ๔,๐๗๐ คน

เขตเลือกตั้งที่ ๑	ประชากร(คน)	เขตเลือกตั้งที่ 2	ประชากร(คน)	ผลต่าง
หมู่ที่ ๑ บ้านนาทอ	๑,๒๓๖	หมู่ที่ ๔ บ้านแหลมเขง	๑,๐๘๑	คิดเป็น ๗.๔๓%
หมู่ที่ ๒ บ้านท่าม่วงพรหม	๖๘๕	หมู่ที่ ๕ บ้านควนสามโพธิ์	๑,๔๔๔	
หมู่ที่ ๓ บ้านท่าลาด	๕๕๑	หมู่ที่ ๗ บ้านป่าด	๖๘๑	
หมู่ที่ ๖ บ้านควนขนุน	๕๖๕	หมู่ที่ ๘ บ้านไสนยขัน	๘๖๔	
หมู่ที่ ๙ บ้านชุมประดิษฐ์	๓๔๑			
หมู่ที่ ๑๐ บ้านต้นปรัง	๖๐๒			
ประชากรรวม(คน)	๔,๓๘๔	ประชากรรวม(คน)	๔,๐๗๐	

รูปแบบการแบ่งเขตเลือกตั้งสมาชิกสภาเทศบาล/นายกเทศมนตรี  
 เทศบาลตำบลควนขนุน อำเภอเขาชัยสน จังหวัดพัทลุง  
 แบบที่ 3



เขตเลือกตั้งที่ ๑ ประชากร ๔,๐๔๓ คน  
 เขตเลือกตั้งที่ ๒ ประชากร ๔,๕๑๑ คน

รูปแบบที่ 3

เขตเลือกตั้งที่ ๑	ประชากร(คน)	เขตเลือกตั้งที่ ๒	ประชากร(คน)	ผลต่าง
หมู่ที่ 1 บ้านนาหวาย	๑,๒๓๖	หมู่ที่ ๔ บ้านแหลมแข็ง	๑,๐๘๑	คิดเป็น ๘.๗๑%
หมู่ที่ 2 บ้านท่านางพรหม	๖๘๕	หมู่ที่ ๕ บ้านควนสามโพธิ์	๑,๕๕๔	
หมู่ที่ ๓ บ้านท่าลาด	๕๕๑	หมู่ที่ ๖ บ้านป่าด	๖๘๑	
หมู่ที่ ๑๐ บ้านคันทรง	๖๐๒	หมู่ที่ ๗ บ้านป่าด	๖๘๑	
หมู่ที่ ๑๑ บ้านคันทรง	๖๐๒	หมู่ที่ ๘ บ้านไสนเขชัน	๘๖๔	
ประชากรรวม(คน)	๔,๐๔๓	ประชากรรวม(คน)	๔,๕๑๑	