



ประกาศสำนักงานคณะกรรมการการเลือกตั้งประจำจังหวัดพิจิตร
เรื่อง รูปแบบการแบ่งเขตเลือกตั้งสมาชิกสภาเทศบาลตำบลคลองคะเชนทร์
อำเภอเมืองพิจิตร จังหวัดพิจิตร
เพื่อรับฟังความคิดเห็นและข้อเสนอแนะจากประชาชนในเขตเลือกตั้ง

.....

ด้วยพระราชบัญญัติการเลือกตั้งสมาชิกสภาท้องถิ่นหรือผู้บริหารท้องถิ่น พ.ศ. ๒๕๖๒ และระเบียบคณะกรรมการการเลือกตั้งว่าด้วยการเลือกตั้งสมาชิกสภาท้องถิ่นหรือผู้บริหารท้องถิ่น พ.ศ. ๒๕๖๒ และที่แก้ไขเพิ่มเติม ได้กำหนดหลักเกณฑ์และวิธีการแบ่งเขตเลือกตั้งสมาชิกสภาท้องถิ่นให้ผู้ดำเนินการเลือกตั้งประจำจังหวัดดำเนินการเกี่ยวกับการแบ่งเขตเลือกตั้งของแต่ละองค์กรปกครองส่วนท้องถิ่น โดยพิจารณาจากประกาศจำนวนราษฎรที่ผู้ดำเนินการทะเบียนกลางประกาศในที่สุดท้ายก่อนที่จะมีการเลือกตั้ง (ณ วันที่ ๓๑ ธันวาคม ๒๕๖๗) และในการแบ่งเขตเลือกตั้งให้จัดให้มีจำนวนราษฎรในแต่ละเขตเลือกตั้งใกล้เคียงกันมากที่สุดและพื้นที่ของแต่ละเขตเลือกตั้งต้องติดต่อกัน เว้นแต่ตามสภาพพื้นที่ขององค์กรปกครองส่วนท้องถิ่นทำให้ไม่อาจแบ่งเขตเลือกตั้งให้มีพื้นที่ติดต่อกันได้ จะกำหนดให้เขตเลือกตั้งมีพื้นที่ไม่ติดต่อกันเท่าที่จำเป็นก็ได้

เพื่อให้การแบ่งเขตเลือกตั้งสมาชิกสภาเทศบาลตำบลคลองคะเชนทร์ เป็นไปด้วยความเรียบร้อย อาศัยอำนาจตามความในข้อ ๑๓/๑ ของระเบียบคณะกรรมการการเลือกตั้งว่าด้วยการเลือกตั้งสมาชิกสภาท้องถิ่นหรือผู้บริหารท้องถิ่น พ.ศ. ๒๕๖๒ และที่แก้ไขเพิ่มเติม จึงประกาศรูปแบบการแบ่งเขตเลือกตั้งสมาชิกสภาเทศบาลตำบลคลองคะเชนทร์ จำนวน ๓ รูปแบบ เพื่อรับฟังความคิดเห็นและข้อเสนอแนะจากประชาชนในเขตเลือกตั้ง รายละเอียดตามเอกสารแนบท้ายประกาศนี้

ดังนั้น จึงขอเชิญชวนประชาชนในเขตเลือกตั้งแสดงความคิดเห็นและข้อเสนอแนะต่อรูปแบบการแบ่งเขตเลือกตั้งดังกล่าว ทั้งนี้ หากผู้ใดประสงค์จะแสดงความคิดเห็นและข้อเสนอแนะให้จัดทำความคิดเห็นและข้อเสนอแนะ ยื่นด้วยตนเองหรือทำเป็นหนังสือให้ผู้ดำเนินการเลือกตั้งประจำจังหวัดพิจิตร ที่ตั้ง สำนักงานคณะกรรมการการเลือกตั้งประจำจังหวัดพิจิตร ศาลากลางจังหวัดพิจิตร ชั้น ๒ ตำบลท่าหลวง อำเภอเมืองพิจิตร จังหวัดพิจิตร รหัสไปรษณีย์ ๖๖๐๐๐ ภายใน ๗ วันนับแต่ประกาศ (ระหว่างวันที่ ๙ ธันวาคม ๒๕๖๘ ถึงวันที่ ๑๖ ธันวาคม ๒๕๖๘) โดยสามารถดาวน์โหลดข้อมูลรูปแบบการแบ่งเขตเลือกตั้งได้ทางเว็บไซต์ของสำนักงานคณะกรรมการการเลือกตั้งประจำจังหวัดพิจิตร (<https://www.ect.go.th/th/phichit>)

จึงประกาศให้ทราบโดยทั่วกัน

ประกาศ ณ วันที่ ๙ เดือน ธันวาคม พ.ศ. ๒๕๖๘

(นายอมร รัชตังกูร)

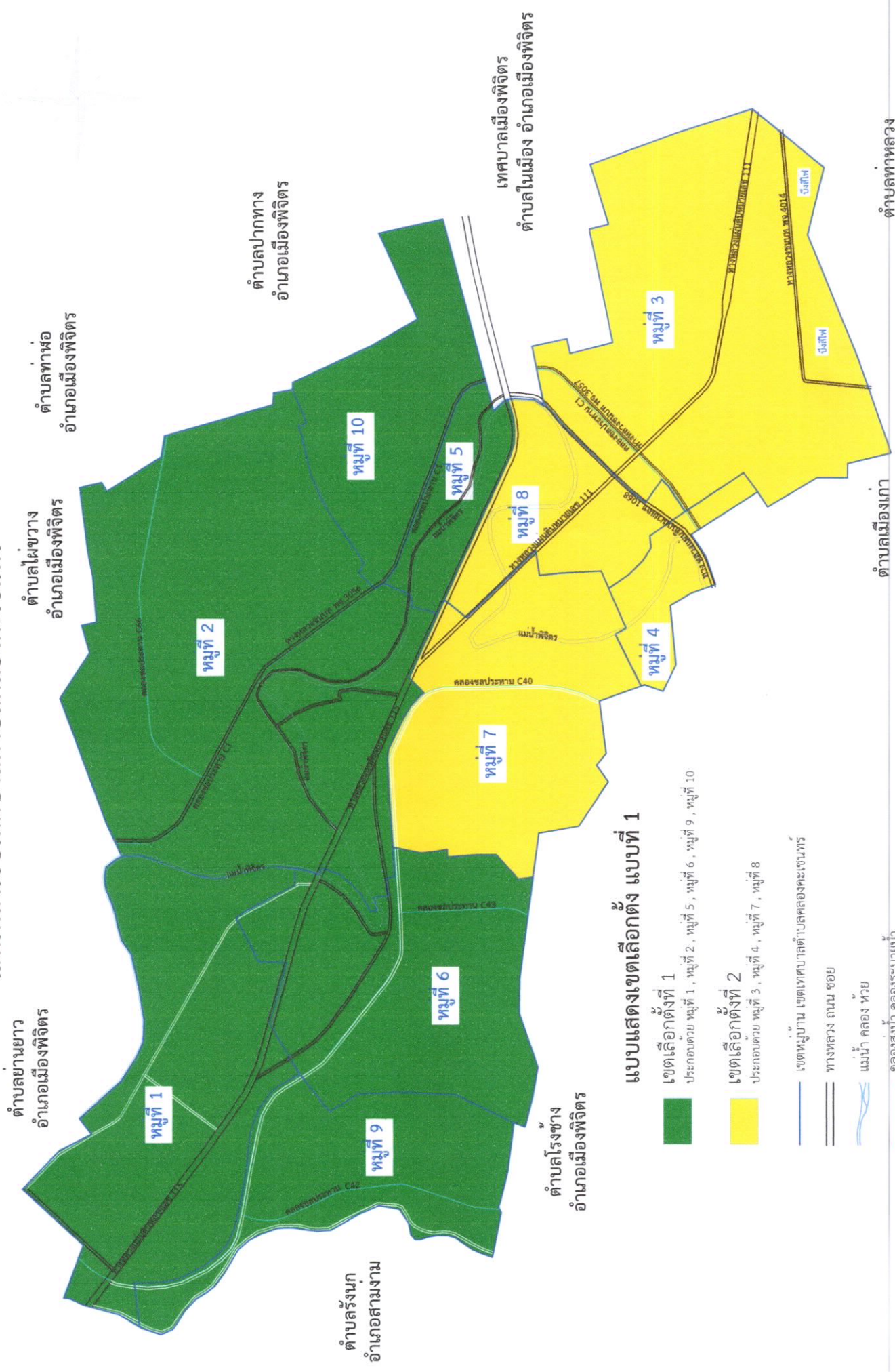
ผู้อำนวยการการเลือกตั้งประจำจังหวัดพิจิตร

เอกสารแนบท้ายประกาศสำนักงานคณะกรรมการการเลือกตั้งประจำจังหวัดพิจิตร
รูปแบบการแบ่งเขตเลือกตั้งสมาชิกสภาเทศบาลตำบลคลองคะเชนทร์ อำเภอเมืองพิจิตร
เพื่อรับฟังความคิดเห็นและข้อเสนอแนะจากประชาชนในเขตเลือกตั้ง

รูปแบบที่ ๑

เขตเลือกตั้ง ที่	จำนวน สมาชิก	ท้องที่ที่ประกอบเป็นเขตเลือกตั้ง	จำนวนราษฎร	หมายเหตุ
๑	๖	หมู่ที่ ๑ บ้านคลองโนน หมู่ที่ ๒ บ้านดงชะพลู หมู่ที่ ๕ บ้านคลองคะเชนทร์ หมู่ที่ ๖ บ้านเกาะลาว หมู่ที่ ๙ บ้านโนนตาเวช หมู่ที่ ๑๐ บ้านท้ายทุ่ง	๔,๔๘๖ คน	
๒	๖	หมู่ที่ ๓ บ้านคลองคะเชนทร์ หมู่ที่ ๔ บ้านวังไม้ดัก หมู่ที่ ๗ บ้านวังใหม่ หมู่ที่ ๘ บ้านคลองใหม่	๔,๕๖๓ คน	

แผนที่สังเขปเทศบาลตำบลคลองคะเชนทร์



แบบแสดงเขตเลือกตั้ง แบบที่ 1

- เขตเลือกตั้งที่ 1
ประกอบด้วย หมู่ที่ 1, หมู่ที่ 2, หมู่ที่ 5, หมู่ที่ 6, หมู่ที่ 9, หมู่ที่ 10
- เขตเลือกตั้งที่ 2
ประกอบด้วย หมู่ที่ 3, หมู่ที่ 4, หมู่ที่ 7, หมู่ที่ 8
- เขตหมู่บ้าน เขตเทศบาลตำบลคลองคะเชนทร์
- ทางหลวง ถนน ขยาย
- แม่น้ำ คลอง ฝาย
- คลองส่งน้ำ คลองระบายน้ำ

ตำบลท่าหลวง
อำเภอเมืองพิจิตร

ตำบลเมืองเก่า
อำเภอเมืองพิจิตร

ตำบลโรงช้าง
อำเภอเมืองพิจิตร

ตำบลรางนก
อำเภอสามงาม

ตำบลบ้านยาว
อำเภอเมืองพิจิตร

ตำบลไร่ขวาง
อำเภอเมืองพิจิตร

ตำบลท่าหอ
อำเภอเมืองพิจิตร

ตำบลปากทาง
อำเภอเมืองพิจิตร

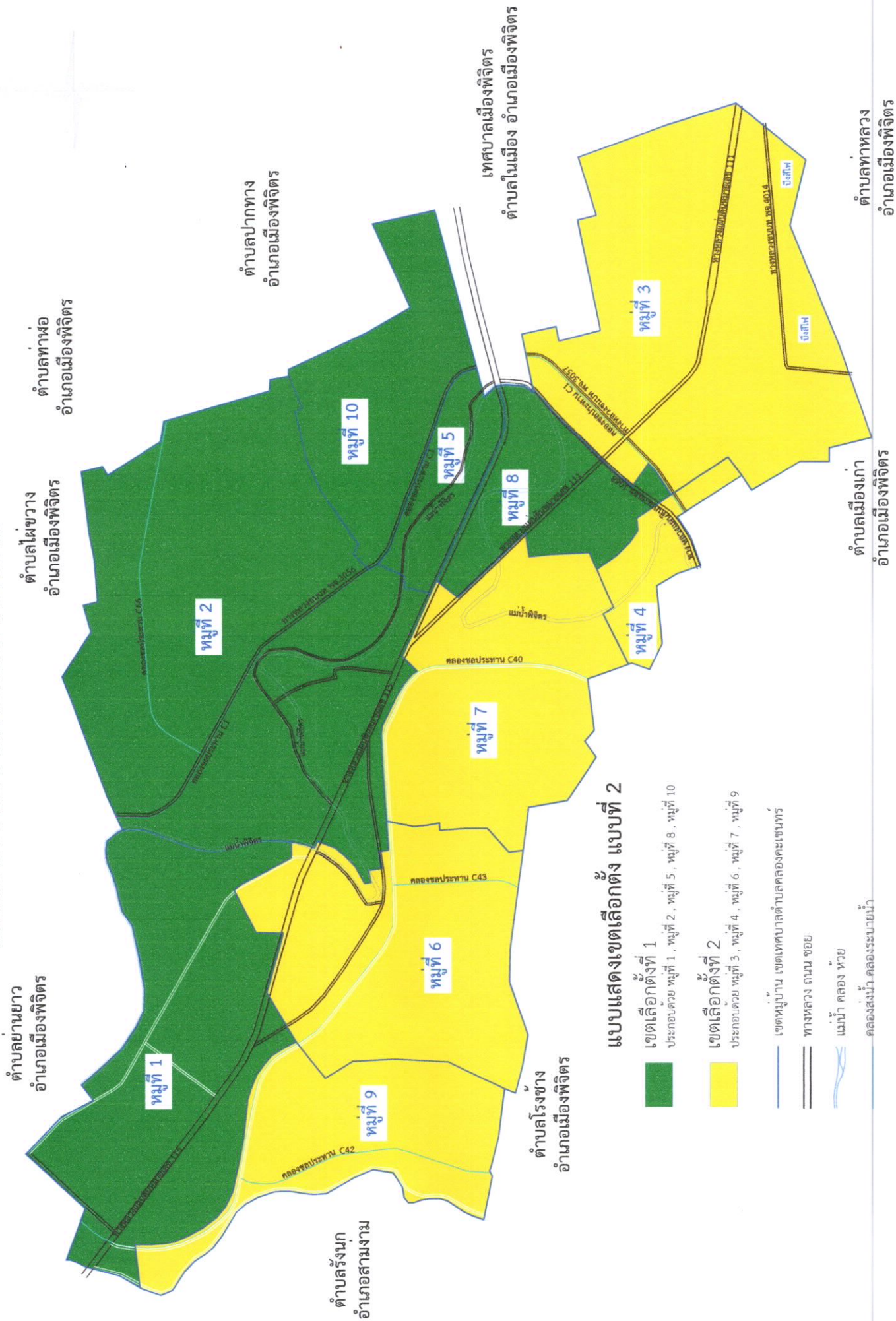
เทศบาลเมืองพิจิตร
ตำบลในเมือง อำเภอเมืองพิจิตร

เอกสารแนบท้ายประกาศสำนักงานคณะกรรมการการเลือกตั้งประจำจังหวัดพิจิตร
รูปแบบการแบ่งเขตเลือกตั้งสมาชิกสภาเทศบาลตำบลคลองคะเชนทร์ อำเภอเมืองพิจิตร
เพื่อรับฟังความคิดเห็นและข้อเสนอแนะจากประชาชนในเขตเลือกตั้ง

รูปแบบที่ ๒

เขตเลือกตั้ง ที่	จำนวน สมาชิก	ท้องที่ที่ประกอบเป็นเขตเลือกตั้ง	จำนวนราษฎร	หมายเหตุ
๑	๖	หมู่ที่ ๑ บ้านคลองโนน หมู่ที่ ๒ บ้านดงชะพลู หมู่ที่ ๕ บ้านคลองคะเชนทร์ หมู่ที่ ๘ บ้านคลองใหม่ หมู่ที่ ๑๐ บ้านท้ายทุ่ง	๔,๔๒๔ คน	
๒	๖	หมู่ที่ ๓ บ้านคลองคะเชนทร์ หมู่ที่ ๔ บ้านวังไม้ดัก หมู่ที่ ๖ บ้านเกาะลาว หมู่ที่ ๗ บ้านวังใหม่ หมู่ที่ ๙ บ้านโนนตาเวช	๔,๖๒๕ คน	

แผนที่ตั้งเขตเทศบาลตำบลคลองคะเชนทร์



แบบแสดงเขตเลือกตั้ง แบบที่ 2

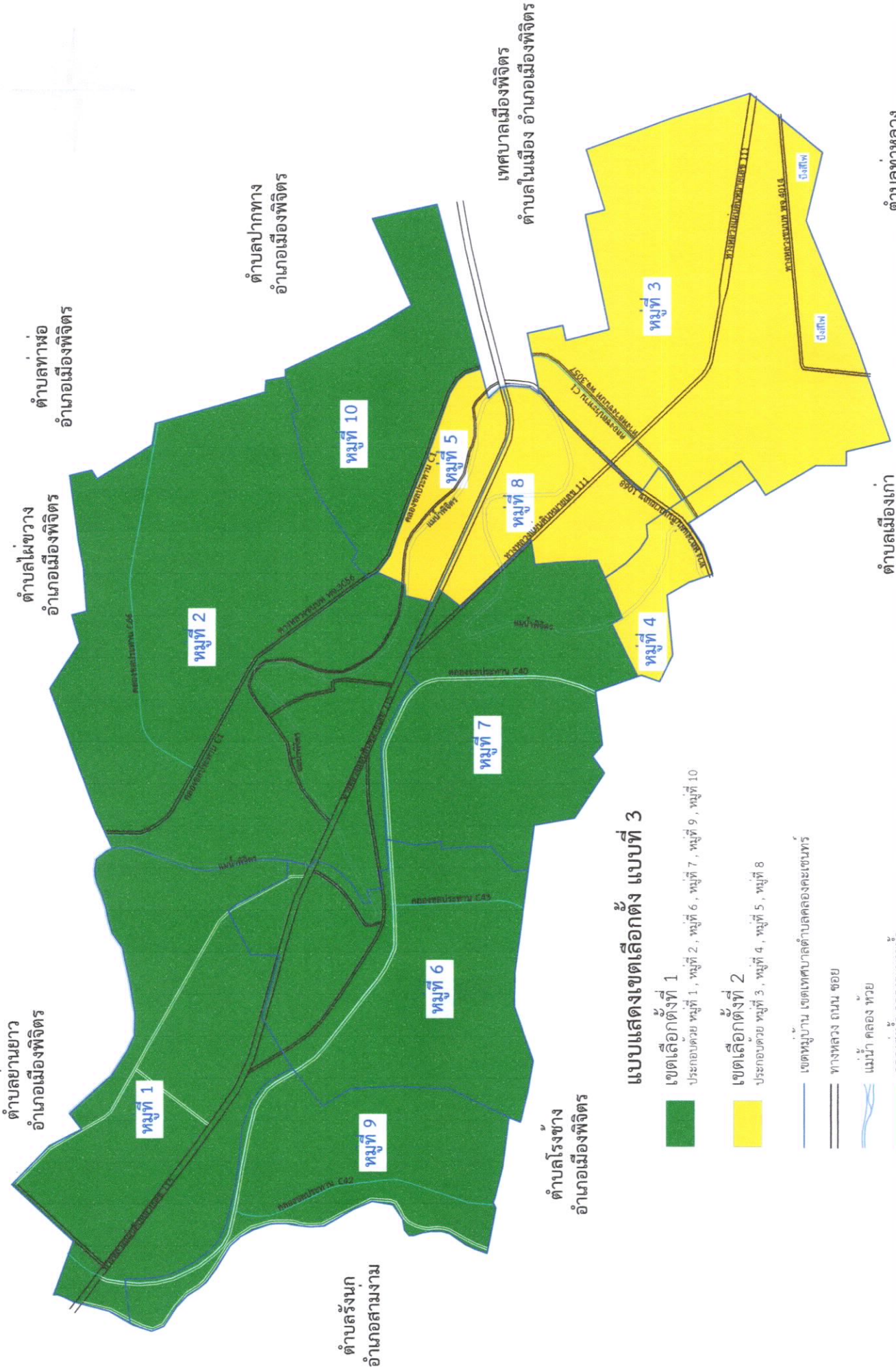
- เขตเลือกตั้งที่ 1**
ประกอบด้วย หมู่ที่ 1, หมู่ที่ 2, หมู่ที่ 5, หมู่ที่ 8, หมู่ที่ 10
- เขตเลือกตั้งที่ 2**
ประกอบด้วย หมู่ที่ 3, หมู่ที่ 4, หมู่ที่ 6, หมู่ที่ 7, หมู่ที่ 9
- เขตหมู่บ้าน เขตเทศบาลตำบลคลองคะเชนทร์
- ทางหลวง ถนน ขยาย
- แม่น้ำ คลอง ห้วย
- คลองส่งน้ำ คลองระบายน้ำ

เอกสารแนบท้ายประกาศสำนักงานคณะกรรมการการเลือกตั้งประจำจังหวัดพิจิตร
รูปแบบการแบ่งเขตเลือกตั้งสมาชิกสภาเทศบาลตำบลคลองคะเชนทร์ อำเภอเมืองพิจิตร
เพื่อรับฟังความคิดเห็นและข้อเสนอแนะจากประชาชนในเขตเลือกตั้ง

รูปแบบที่ ๓

เขตเลือกตั้ง ที่	จำนวน สมาชิก	ท้องที่ที่ประกอบเป็นเขตเลือกตั้ง	จำนวนราษฎร	หมายเหตุ
๑	๖	หมู่ที่ ๑ บ้านคลองโนน หมู่ที่ ๒ บ้านดงชะพลู หมู่ที่ ๖ บ้านเกาะลาว หมู่ที่ ๗ บ้านวังใหม่ หมู่ที่ ๙ บ้านโนนตาเวช หมู่ที่ ๑๐ บ้านท้ายทุ่ง	๔,๓๒๗ คน	
๒	๖	หมู่ที่ ๓ บ้านคลองคะเชนทร์ หมู่ที่ ๔ บ้านวังไม้ดัก หมู่ที่ ๕ บ้านคลองคะเชนทร์ หมู่ที่ ๘ บ้านคลองใหม่	๔,๗๒๒ คน	

แผนที่สิ่งแวดล้อมเทศบาลตำบลคลองคะเชนทร์



แบบแสดงเขตเลือกตั้ง แบบที่ 3

- เขตเลือกตั้งที่ 1
ประกอบด้วย หมู่ที่ 1, หมู่ที่ 2, หมู่ที่ 6, หมู่ที่ 7, หมู่ที่ 9, หมู่ที่ 10
- เขตเลือกตั้งที่ 2
ประกอบด้วย หมู่ที่ 3, หมู่ที่ 4, หมู่ที่ 5, หมู่ที่ 8
- เขตหมู่บ้าน เขตเทศบาลตำบลคลองคะเชนทร์
- ทางหลวง ถนน ขอบ
- แม่น้ำ คลอง ห้วย
- คลองส่งน้ำ-คลองระบายน้ำ

ตำบลท่าหลวง
อำเภอเมืองพิจิตร

ตำบลเมืองเก่า
อำเภอเมืองพิจิตร

ตำบลโรงช้าง
อำเภอเมืองพิจิตร

ตำบลรางนก
อำเภอสามง่าม

ตำบลท่าหอ
อำเภอเมืองพิจิตร

ตำบลไผ่ขวาง
อำเภอเมืองพิจิตร

ตำบลปากทาง
อำเภอเมืองพิจิตร

เทศบาลเมืองพิจิตร
ตำบลเนินเมือง อำเภอเมืองพิจิตร