



ประกาศสำนักงานคณะกรรมการการเลือกตั้งประจำจังหวัดพิษณุโลก  
เรื่อง รูปแบบการแบ่งเขตเลือกตั้งสมาชิกสภาเทศบาลเมืองท่าโพธิ์ อำเภอเมืองพิษณุโลก  
เพื่อรับฟังความคิดเห็นและข้อเสนอแนะจากประชาชนในเขตเลือกตั้ง

ด้วยพระราชบัญญัติการเลือกตั้งสมาชิกสภาท้องถิ่นหรือผู้บริหารท้องถิ่น พ.ศ. ๒๕๖๒ และระเบียบคณะกรรมการการเลือกตั้งว่าด้วยการเลือกตั้งสมาชิกสภาท้องถิ่นหรือผู้บริหารท้องถิ่น พ.ศ. ๒๕๖๒ และที่แก้ไขเพิ่มเติม ได้กำหนดหลักเกณฑ์และวิธีการแบ่งเขตเลือกตั้งสมาชิกสภาท้องถิ่น ให้ผู้อำนวยการการเลือกตั้งประจำจังหวัดดำเนินการเกี่ยวกับการแบ่งเขตเลือกตั้งของแต่ละองค์กรปกครองส่วนท้องถิ่น โดยพิจารณาจากประกาศจำนวนราษฎรที่ผู้อำนวยการทะเบียนกลางประกาศในปีสุดท้ายก่อนที่จะมีการเลือกตั้ง (ณ วันที่ ๓๑ ธันวาคม พ.ศ. ๒๕๖๗) และในการแบ่งเขตเลือกตั้งให้จัดให้มีจำนวนราษฎรในแต่ละเขตเลือกตั้งใกล้เคียงกันมากที่สุดและพื้นที่ของแต่ละเขตเลือกตั้งต้องติดต่อกัน เว้นแต่ตามสภาพพื้นที่ขององค์กรปกครองส่วนท้องถิ่นทำให้ไม่อาจแบ่งเขตเลือกตั้งให้มีพื้นที่ติดต่อกันได้ จะกำหนดให้เขตเลือกตั้งมีพื้นที่ไม่ติดต่อกันเท่าที่จำเป็นก็ได้

เพื่อให้การแบ่งเขตเลือกตั้งสมาชิกสภาเทศบาลเมืองท่าโพธิ์ เป็นไปด้วยความเรียบร้อย อาศัยอำนาจตามความในข้อ ๑๓/๑ ของระเบียบคณะกรรมการการเลือกตั้งว่าด้วยการเลือกตั้งสมาชิกสภาท้องถิ่นหรือผู้บริหารท้องถิ่น พ.ศ. ๒๕๖๒ และที่แก้ไขเพิ่มเติม จึงประกาศรูปแบบการแบ่งเขตเลือกตั้งสมาชิกสภาเทศบาลเมืองท่าโพธิ์ จำนวน ๓ รูปแบบ เพื่อรับฟังความคิดเห็นและข้อเสนอแนะจากประชาชนในเขตเลือกตั้ง รายละเอียดตามเอกสารแนบท้ายประกาศนี้

ดังนั้น จึงขอเชิญชวนประชาชนในเขตเลือกตั้งแสดงความคิดเห็นและข้อเสนอแนะต่อรูปแบบการแบ่งเขตเลือกตั้งดังกล่าว ทั้งนี้ หากผู้ใดประสงค์จะแสดงความคิดเห็นและข้อเสนอแนะให้จัดทำความคิดเห็นและข้อเสนอแนะเป็นหนังสือยื่นด้วยตนเอง หรือส่งทางไปรษณีย์ลงทะเบียน ให้ผู้อำนวยการการเลือกตั้งประจำจังหวัด สำนักงานคณะกรรมการการเลือกตั้งประจำจังหวัดพิษณุโลก ที่อยู่เลขที่ ๒ หมู่ ๘ ตำบลท่าทอง อำเภอเมืองพิษณุโลก จังหวัดพิษณุโลก ๖๕๐๐๐ ภายใน ๗ วันนับแต่ประกาศ (ระหว่างวันที่ ๙ ธันวาคม ๒๕๖๘ ถึงวันที่ ๑๖ ธันวาคม ๒๕๖๘) โดยสามารถดาวน์โหลดข้อมูลรูปแบบการแบ่งเขตเลือกตั้งได้ทางเว็บไซต์ของสำนักงานคณะกรรมการการเลือกตั้งประจำจังหวัดพิษณุโลก (<https://www.ect.go.th/th/phitsanulok>)

จึงประกาศให้ทราบโดยทั่วกัน

ประกาศ ณ วันที่ ๙ ธันวาคม พ.ศ. ๒๕๖๘

(นายพงษ์ศักดิ์ รัตนมณเฑียร)

ผู้อำนวยการการเลือกตั้งประจำจังหวัดพิษณุโลก

เอกสารแนบท้ายประกาศสำนักงานคณะกรรมการการเลือกตั้งประจำจังหวัดพิษณุโลก  
เรื่อง รูปแบบการแบ่งเขตเลือกตั้งสมาชิกสภาเทศบาลเมืองท่าโพธิ์ อำเภอเมืองพิษณุโลก  
เพื่อรับฟังความคิดเห็นและข้อเสนอแนะจากประชาชนในเขตเลือกตั้ง

รูปแบบที่ ๑

เขตเลือกตั้ง ที่	จำนวน สมาชิก	ท้องที่ที่ประกอบเป็นเขตเลือกตั้ง	จำนวนราษฎร	หมายเหตุ
๑	๖	หมู่ที่ ๑ บ้านวังส้มซ่า หมู่ที่ ๒ บ้านวังส้มซ่า หมู่ที่ ๗ บ้านท่าโพธิ์ โดยเริ่มจากบริเวณพิกัด PU ๒๗๗๕๓๙ ไปทางทิศตะวันออก ถึงกึ่งกลางถนนพิษณุโลก-กำแพงดิน บริเวณพิกัด PU ๒๗๙๕๔๐ ไปทางทิศใต้ ถึงบริเวณกึ่งกลาง ถนน พิษณุโลก-กำแพงดิน บริเวณพิกัด PU ๒๘๐๕๓๘ ไปทางทิศตะวันออกเฉียงใต้ถึงกึ่งกลางแม่น้ำน่าน บริเวณพิกัด PU ๒๘๔๕๓๗ ไปทางทิศใต้ถึงกึ่งกลาง แม่น้ำน่านบริเวณพิกัด PU ๒๘๘๕๓๐ ไปทางทิศตะวันตก เฉียงใต้บริเวณกึ่งกลางคลองส่งน้ำชลประทาน PR ๑ บริเวณพิกัด PU ๒๘๒๕๒๓ ไปทางทิศเหนือถึงกึ่งกลางคลอง ส่งน้ำชลประทาน PR ๑ บริเวณพิกัด PU ๒๘๐๕๒๘ ไปทาง ทิศตะวันตกเฉียงใต้ถึงบริเวณพิกัด PU ๒๖๘๕๒๔ ไปทางทิศ ตะวันตกเฉียงใต้ตามแนวรั้วมหาวิทยาลัยนเรศวร ถึงบริเวณ พิกัด PU ๒๖๓๕๑๖ ไปตามกึ่งกลางคลองหนองเหล็ก ถึงบริเวณพิกัด PU ๒๕๕๕๒๐ ไปตามกึ่งกลางคลองหนอง เหล็กถึงกึ่งกลางถนนสาธารณะคลองปากไหลบริเวณ พิกัด PU ๒๖๔๕๓๔ ไปทางทิศตะวันออกเฉียงเหนือ ถึงกึ่งกลางทางหลวงแผ่นดินหมายเลข ๑๑๗ บริเวณพิกัด PU ๒๗๑๕๓๗ ไปทางทิศตะวันตกเฉียงใต้ถึงกึ่งกลาง ทางหลวงแผ่นดินหมายเลข ๑๑๗ บริเวณพิกัด PU ๒๖๗๕๓๐ ไปตามกึ่งกลางถนนพิษณุโลก-นครสวรรค์ (๑๑๗) ซอย ๔ ถึงกึ่งกลางคลองส่งน้ำชลประทาน PR ๑ บริเวณพิกัด PU ๒๗๙๕๓๒ ไปทางทิศเหนือ สิ้นสุดที่กึ่งกลางคลองส่งน้ำชลประทาน PR ๑ บริเวณพิกัด PU ๒๗๗๕๓๙	๕,๒๒๐	

**รูปแบบที่ ๑ (ต่อ)**

เขตเลือกตั้ง ที่	จำนวน สมาชิก	ท้องที่ที่ประกอบเป็นเขตเลือกตั้ง	จำนวนราษฎร	หมายเหตุ
๒	๖	หมู่ที่ ๓ บ้านวังวน หมู่ที่ ๕ บ้านยาง หมู่ที่ ๖ บ้านยางเอน หมู่ที่ ๗ บ้านท่าโพธิ์ เฉพาะบางส่วนของที่ดินติดกับหมู่ที่ ๖ เริ่มจาก PU ๒๗๗๕๓๙ ไปตามกึ่งกลางคลองส่งน้ำชลประทาน PR ๑ ไปทางทิศใต้ ถึงกึ่งกลางคลองส่งน้ำชลประทาน PR ๑ บริเวณพิกัด PU ๒๗๙๕๓๒ ไปตามกึ่งกลางถนนเลียบบคลองชลประทาน PR ๑ ซอย ๔ ทางทิศตะวันตก ถึงกึ่งกลางทางหลวงแผ่นดินหมายเลข ๑๑๗ บริเวณพิกัด PU ๒๖๗๕๓๐ ไปตามกึ่งกลางทางหลวงแผ่นดินหมายเลข ๑๑๗ ทางทิศตะวันออกเฉียงเหนือ บริเวณ พิกัด PU ๒๗๑๕๓๗ ไปทางทิศตะวันออก สิ้นสุดที่กึ่งกลางคลองส่งน้ำชลประทาน PR ๑ บริเวณพิกัด PU ๒๗๗๕๓๙ หมู่ที่ ๑๑ บ้านโนไร่	๕,๑๕๗	
๓	๖	หมู่ที่ ๔ บ้านคลองคู หมู่ที่ ๘ บ้านแขก หมู่ที่ ๙ บ้านคลองหนองเหล็ก หมู่ที่ ๑๐ บ้านหัวกระติง	๕,๓๘๘	

**รูปแบบที่ ๒**

เขตเลือกตั้ง ที่	จำนวน สมาชิก	ท้องที่ที่ประกอบเป็นเขตเลือกตั้ง	จำนวนราษฎร	หมายเหตุ
๑	๖	หมู่ที่ ๑ บ้านวังส้มซ่า หมู่ที่ ๒ บ้านวังส้มซ่า หมู่ที่ ๓ บ้านวังวน หมู่ที่ ๕ บ้านยาง	๕,๐๑๓	
๒	๖	หมู่ที่ ๖ บ้านยางเอน หมู่ที่ ๗ บ้านท่าโพธิ์ หมู่ที่ ๑๑ บ้านโนไร่	๕,๓๖๔	
๓	๖	หมู่ที่ ๔ บ้านคลองคู หมู่ที่ ๘ บ้านแขก หมู่ที่ ๙ บ้านคลองหนองเหล็ก หมู่ที่ ๑๐ บ้านหัวกระติง	๕,๓๘๘	

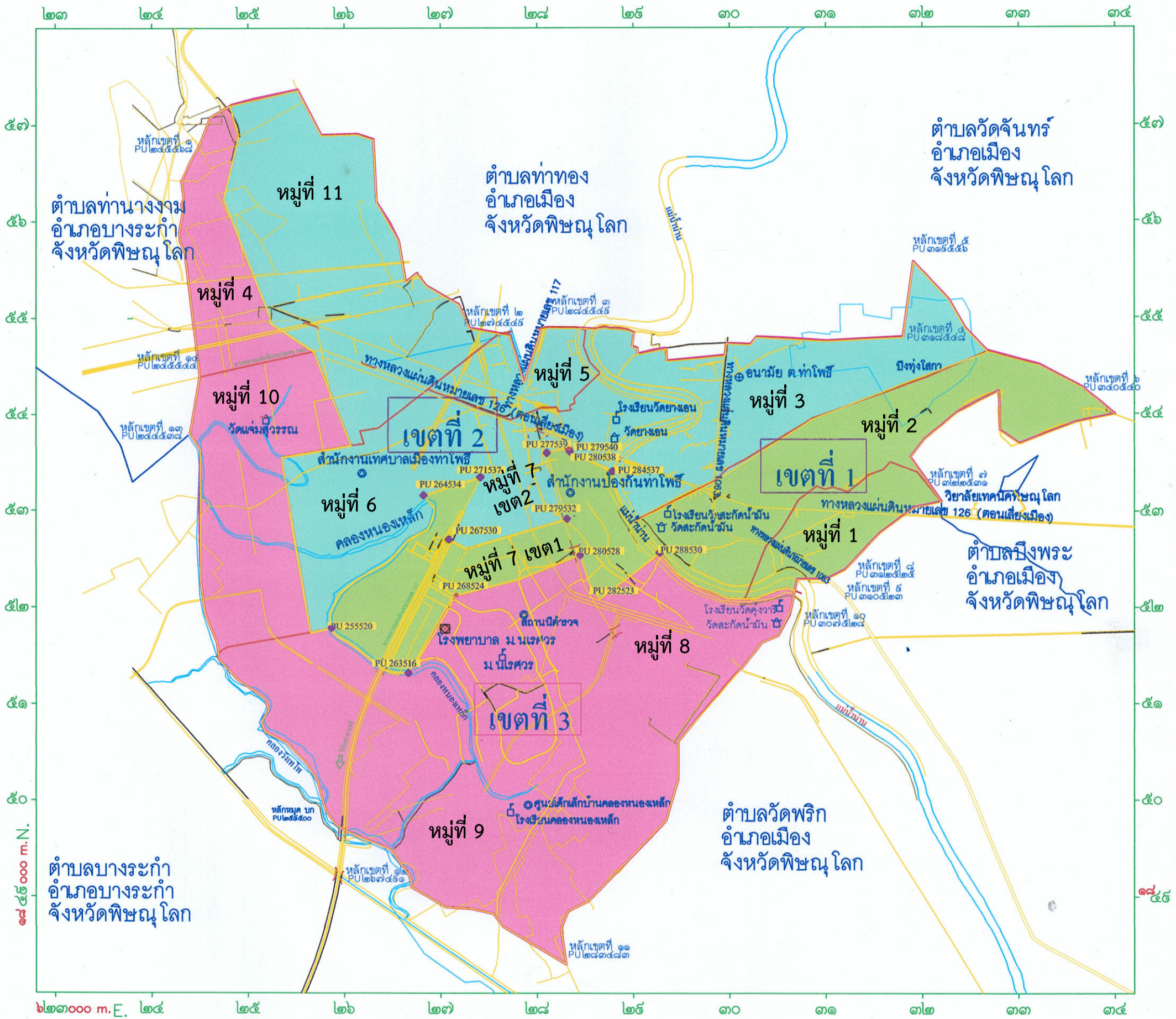
รูปแบบที่ ๓

เขตเลือกตั้ง ที่	จำนวน สมาชิก	ท้องที่ที่ประกอบเป็นเขตเลือกตั้ง	จำนวนราษฎร	หมายเหตุ
๑	๖	หมู่ที่ ๑ บ้านวังส้มซ่า หมู่ที่ ๘ บ้านแขก หมู่ที่ ๙ บ้านคลองหนองเหล็ก	๔,๙๖๑	
๒	๖	หมู่ที่ ๒ บ้านวังส้มซ่า หมู่ที่ ๓ บ้านวังวน หมู่ที่ ๔ บ้านคลองคู หมู่ที่ ๕ บ้านยาง หมู่ที่ ๑๑ บ้านโนไร่	๕,๔๐๘	
๓	๖	หมู่ที่ ๖ บ้านยางเอน หมู่ที่ ๗ บ้านท่าโพธิ์ หมู่ที่ ๑๐ บ้านหัวกระติง	๕,๓๙๖	

# แผนที่แสดงการแบ่งเขตเลือกตั้ง เทศบาลเมืองท่าโข้ว (แบบที่ 1)

มาตราส่วน ๑ : ๕๐,๐๐๐

๐ ๐.๕ ๑ ๒ กิโลเมตร



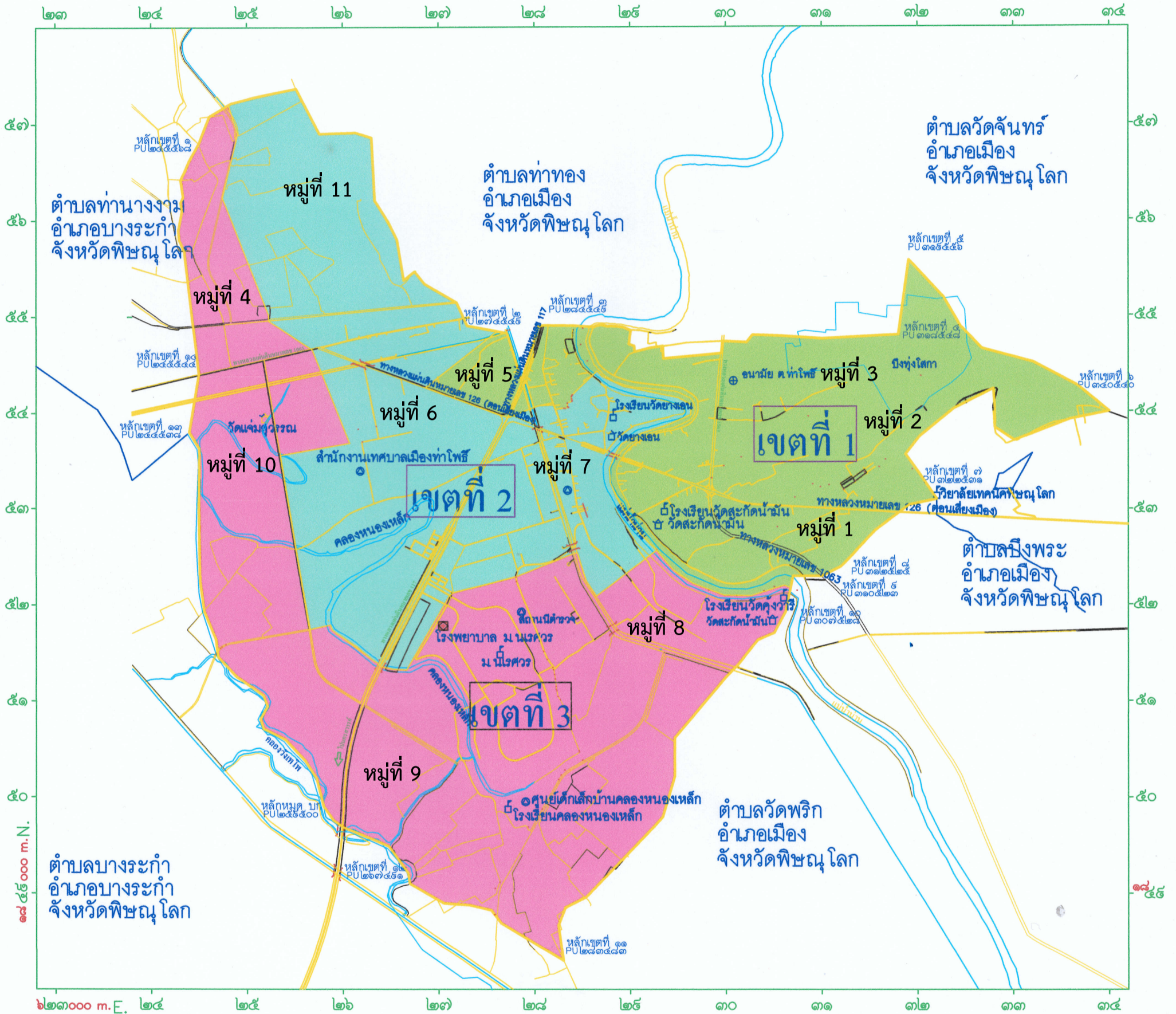
**เครื่องหมาย**

- เขตเทศบาล
- เขตตำบล เขตองค์การบริหารส่วนตำบล
- เขตอำเภอ
- ทางหลวง ถนน ซอย
- ถนนลูกรัง พื้นถนนอ่อน
- สะพาน
- แม่น้ำ คลอง ห้วย
- อ่างเก็บน้ำ หนอง บึง
- ที่ว่าการอำเภอ
- สถานีราชการ
- มหาวิทยาลัย วิทยาลัย โรงเรียน
- วัด ศาสนสถาน
- โบสถ์คริสต์ศาสนา
- โรงพยาบาล

แผนที่แสดงการแบ่งเขตเลือกตั้ง  
เทศบาลเมืองท่าโพธิ์  
(แบบที่ 2)

มาตราส่วน ๑ : ๕๐,๐๐๐

๐ ๐.๕ ๑ ๒ กิโลเมตร

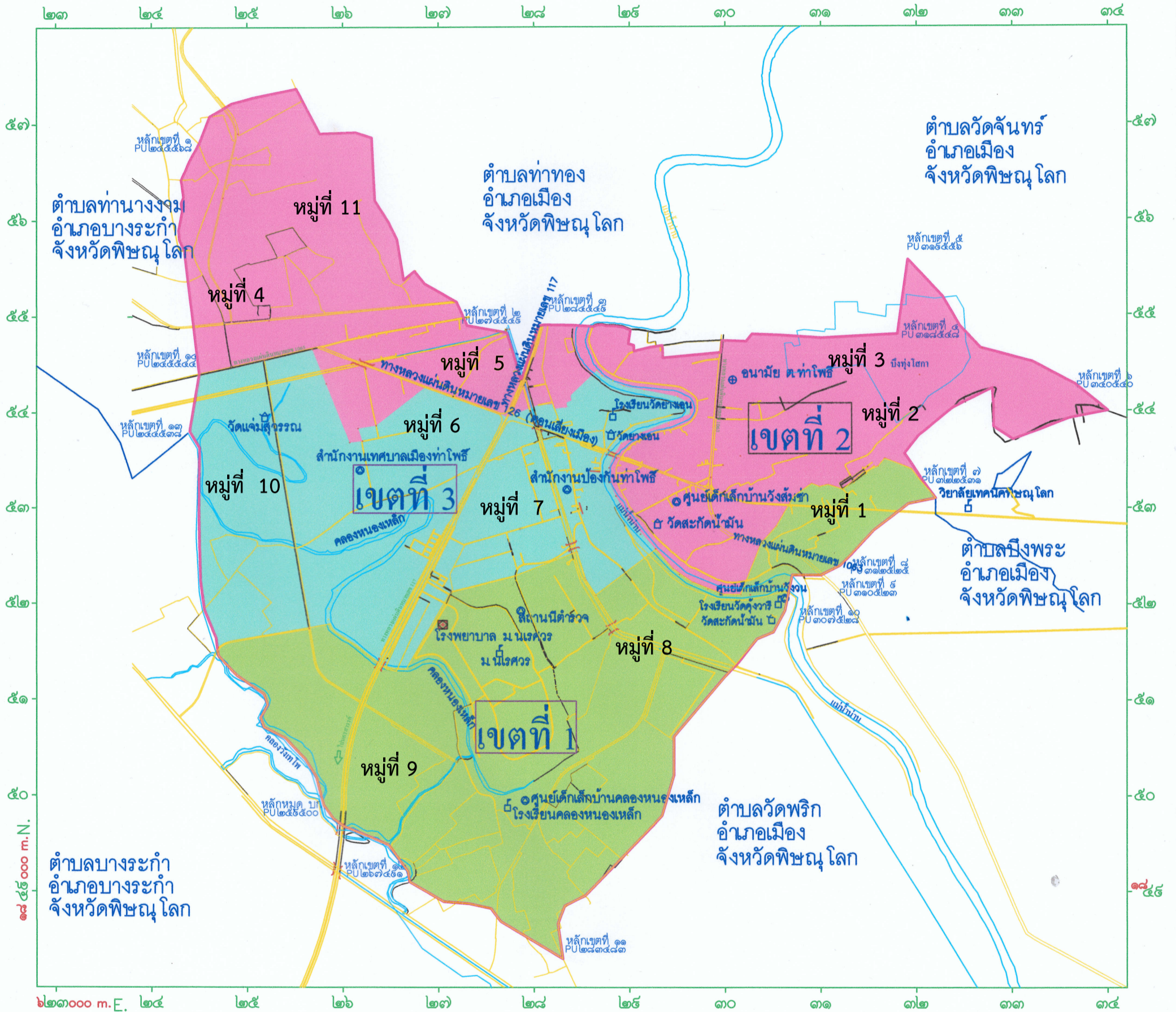


เครื่องหมาย

- เขตเทศบาล
- เขตตำบล เขตองค์การบริหารส่วนตำบล
- เขตอำเภอ
- ทางหลวง ถนน ซอย
- ถนนลูกรัง พื้นถนนอ่อน
- สะพาน
- แม่น้ำ คลอง ห้วย
- อ่างเก็บน้ำหนอง บึง
- ที่ว่าการอำเภอ
- สถานที่ราชการ
- มหาวิทยาลัย วิทยาลัย โรงเรียน
- วัด ศาสนสถาน
- โบสถ์คริสต์ศาสนา
- โรงพยาบาล

# แผนที่แสดงการแบ่งเขตเลือกตั้ง เทศบาลเมืองท่าโพธิ์ (แบบที่ 3)

มาตราส่วน ๑ : ๕๐,๐๐๐  
๐ ๐.๕ ๑ ๒ กิโลเมตร



**เครื่องหมาย**

- เขตเทศบาล
- เขตตำบล เขตองค์การบริหารส่วนตำบล
- เขตอำเภอ
- ทางหลวง ถนน ซอย
- ถนนลูกรัง พื้นถนนอ่อน
- สะพาน
- แม่น้ำ คลอง ห้วย
- อ่างเก็บน้ำ หนอง บึง
- ที่ว่าการอำเภอ
- สถานที่ราชการ
- มหาวิทยาลัย วิทยาลัย โรงเรียน
- วัด ศาสนสถาน
- โบสถ์คริสต์ศาสนา
- โรงพยาบาล