



ประกาศสำนักงานคณะกรรมการการเลือกตั้งประจำจังหวัดพิษณุโลก
เรื่อง รูปแบบการแบ่งเขตเลือกตั้งสมาชิกสภาเทศบาลตำบลหอกลอง อำเภอพรหมพิราม
เพื่อรับฟังความคิดเห็นและข้อเสนอแนะจากประชาชนในเขตเลือกตั้ง

ด้วยพระราชบัญญัติการเลือกตั้งสมาชิกสภาท้องถิ่นหรือผู้บริหารท้องถิ่น พ.ศ. ๒๕๖๒ และระเบียบคณะกรรมการการเลือกตั้งว่าด้วยการเลือกตั้งสมาชิกสภาท้องถิ่นหรือผู้บริหารท้องถิ่น พ.ศ. ๒๕๖๒ และที่แก้ไขเพิ่มเติม ได้กำหนดหลักเกณฑ์และวิธีการแบ่งเขตเลือกตั้งสมาชิกสภาท้องถิ่น ให้ผู้อำนวยการการเลือกตั้งประจำจังหวัดดำเนินการเกี่ยวกับการแบ่งเขตเลือกตั้งของแต่ละองค์กรปกครองส่วนท้องถิ่น โดยพิจารณาจากประกาศจำนวนราษฎรที่ผู้อำนวยการทะเบียนกลางประกาศในที่สุดท้ายก่อนที่จะมีการเลือกตั้ง (ณ วันที่ ๓๑ ธันวาคม พ.ศ. ๒๕๖๓) และในการแบ่งเขตเลือกตั้งให้จัดให้มีจำนวนราษฎรในแต่ละเขตเลือกตั้งใกล้เคียงกันมากที่สุดและพื้นที่ของแต่ละเขตเลือกตั้งต้องติดต่อกัน เว้นแต่ตามสภาพพื้นที่ขององค์กรปกครองส่วนท้องถิ่นทำให้ไม่อาจแบ่งเขตเลือกตั้งให้มีพื้นที่ติดต่อกันได้ จะกำหนดให้เขตเลือกตั้งมีพื้นที่ไม่ติดต่อกันเท่าที่จำเป็นก็ได้

เพื่อให้การแบ่งเขตเลือกตั้งสมาชิกสภาเทศบาลตำบลหอกลอง เป็นไปด้วยความเรียบร้อย อาศัยอำนาจตามความในข้อ ๑๓/๑ ของระเบียบคณะกรรมการการเลือกตั้งว่าด้วยการเลือกตั้งสมาชิกสภาท้องถิ่นหรือผู้บริหารท้องถิ่น พ.ศ. ๒๕๖๒ และที่แก้ไขเพิ่มเติม จึงประกาศรูปแบบการแบ่งเขตเลือกตั้งสมาชิกสภาเทศบาลตำบลหอกลอง จำนวน ๓ รูปแบบ เพื่อรับฟังความคิดเห็นและข้อเสนอแนะจากประชาชนในเขตเลือกตั้ง รายละเอียดตามเอกสารแนบท้ายประกาศนี้

ดังนั้น จึงขอเชิญชวนประชาชนในเขตเลือกตั้งแสดงความคิดเห็นและข้อเสนอแนะต่อรูปแบบการแบ่งเขตเลือกตั้งดังกล่าว ทั้งนี้ หากผู้ใดประสงค์จะแสดงความคิดเห็นและข้อเสนอแนะให้จัดทำความคิดเห็นและข้อเสนอแนะเป็นหนังสือยื่นด้วยตนเอง หรือส่งทางไปรษณีย์ลงทะเบียน ให้ผู้อำนวยการการเลือกตั้งประจำจังหวัด สำนักงานคณะกรรมการการเลือกตั้งประจำจังหวัดพิษณุโลก ที่อยู่เลขที่ ๒ หมู่ ๘ ตำบลท่าทอง อำเภอเมืองพิษณุโลก จังหวัดพิษณุโลก ๖๕๐๐๐ ภายใน ๗ วันนับแต่ประกาศ (ระหว่างวันที่ ๙ ธันวาคม ๒๕๖๘ ถึงวันที่ ๑๖ ธันวาคม ๒๕๖๘) โดยสามารถดาวน์โหลดข้อมูลรูปแบบการแบ่งเขตเลือกตั้งได้ทางเว็บไซต์ของสำนักงานคณะกรรมการการเลือกตั้งประจำจังหวัดพิษณุโลก (<https://www.ect.go.th/th/phitsanulok>)

จึงประกาศให้ทราบโดยทั่วกัน

ประกาศ ณ วันที่ ๙ ธันวาคม พ.ศ. ๒๕๖๘

(นายพงษ์ศักดิ์ รัตนมณเฑียร)

ผู้อำนวยการการเลือกตั้งประจำจังหวัดพิษณุโลก

เอกสารแนบท้ายประกาศสำนักงานคณะกรรมการการเลือกตั้งประจำจังหวัดพิษณุโลก
เรื่อง รูปแบบการแบ่งเขตเลือกตั้งสมาชิกสภาเทศบาลตำบลหอกลอง อำเภอพรหมพิราม จังหวัดพิษณุโลก
เพื่อรับฟังความคิดเห็นและข้อเสนอแนะจากประชาชนในเขตเลือกตั้ง

รูปแบบที่ ๑

เขตเลือกตั้งที่	จำนวนสมาชิก	ท้องที่ที่ประกอบเป็นเขตเลือกตั้ง	จำนวนราษฎร	หมายเหตุ
๑	๖	<p><u>หมู่ที่ ๑ บ้านหอกลอง</u> เฉพาะฝั่งทิศตะวันออก ติดกับอำเภอวัดโบสถ์ ด้านขวาของถนนลูกรังโดยเริ่มจากคลองมะขามเทศ บริเวณพิกัด PU ๓๓๕๗๙๗ ไปทางทิศตะวันออกเฉียงใต้ตามแนวถนนลูกรังถึงคลอง PL๓๒ บริเวณพิกัด PU ๓๔๕๗๘๗ ไปทางทิศใต้ตามแนวถนนลูกรังถึงคลองบางยี่หุ่ม บริเวณพิกัด PU ๓๔๔๗๘๒ ไปตามแนวถนน ถึงบริเวณบ้านนายจำลอง ฉิมศรี เชื่อมต่อถนนทางหลวงชนบท พล ๔๐๓๗ บริเวณพิกัด PU ๓๔๔๗๗๑ ไปทางทิศตะวันออกตามแนวถนนทางหลวงชนบท พล ๔๐๓๗ ถึงปากซอยทางเข้าระบบประปาหมู่บ้าน หมู่ที่ ๑ บริเวณพิกัด PU ๓๕๐๗๗๒ ไปทางทิศตะวันตกเฉียงใต้ตามแนวถนน คสล. ถึงแม่น้ำแควน้อยติดกับระบบประปาหมู่บ้าน หมู่ที่ ๑ บริเวณพิกัด PU ๓๔๘๗๖๘ ไปทางทิศตะวันออกเฉียงใต้ตามแนวแม่น้ำแควน้อย ถึงบริเวณพิกัด PU ๓๕๖๗๖๑ ไปทางทิศเหนือตามเส้นแบ่งเขตระหว่างเทศบาลตำบลหอกลอง อำเภอพรหมพิราม กับตำบลท้อแท้ อำเภอวัดโบสถ์ ถึงหลักเขตที่ ๔ บริเวณพิกัด PU ๓๕๘๗๗๑ ไปทางทิศเหนือตามเส้นแบ่งเขตระหว่างเทศบาลตำบลหอกลอง อำเภอพรหมพิราม กับตำบลท้อแท้ อำเภอวัดโบสถ์ บริเวณพิกัด PU ๓๖๔๗๘๐ ไปทางทิศตะวันตกตามแนวคลองมะขามเทศ จนบรรจบกับ บริเวณพิกัด PU ๓๓๕๗๙๗</p> <p>หมู่ที่ ๒ บ้านกระบัง</p> <p>หมู่ที่ ๖ บ้านใหม่หอกลอง</p>	๒,๓๒๖ คน	
๒	๖	<p><u>หมู่ที่ ๑ บ้านหอกลอง</u> เฉพาะฝั่งทิศตะวันตกด้านซ้ายของถนนลูกรัง โดยเริ่มจากคลองมะขามเทศ บริเวณพิกัด PU ๓๓๕๗๙๗ ไปทางทิศตะวันออกเฉียงใต้ตามแนวถนนลูกรังถึงคลอง PL๓๒ บริเวณพิกัด PU ๓๔๕๗๘๗ ไปทางทิศใต้ตามแนวถนนลูกรังถึงคลองบางยี่หุ่ม บริเวณพิกัด PU ๓๔๔๗๘๒ ไปตามแนวถนนถึงบริเวณบ้านนายจำลอง ฉิมศรี เชื่อมต่อถนนทางหลวงชนบท พล ๔๐๓๗ บริเวณพิกัด PU ๓๔๔๗๗๑ ไปทางทิศตะวันออกตามแนวถนนทางหลวงชนบท พล ๔๐๓๗ ถึงปากซอยทางเข้าระบบประปาหมู่บ้าน หมู่ที่ ๑ บริเวณพิกัด PU ๓๕๐๗๗๒ ไปทางทิศตะวันตกเฉียงใต้ตามแนวถนน คสล. ถึงแม่น้ำแควน้อย ติดกับระบบประปาหมู่บ้าน หมู่ที่ ๑ บริเวณพิกัด PU ๓๔๘๗๖๘ ไปทางทิศตะวันตกเฉียงใต้ตามแนวแม่น้ำแควน้อย ถึงบริเวณพิกัด PU ๓๒๙๗๕๖ ไปทางทิศเหนือตามแนวเขตหมู่บ้าน หมู่ที่ ๑ บ้านหอกลอง จนบรรจบกับ บริเวณพิกัด PU ๓๓๕๗๙๗</p>	๒,๒๙๔ คน	

รูปแบบที่ ๑ (ต่อ)

เขตเลือกตั้งที่	จำนวนสมาชิก	ท้องที่ที่ประกอบเป็นเขตเลือกตั้ง	จำนวนราษฎร	หมายเหตุ
		หมู่ที่ ๓ บ้านปากคลอง หมู่ที่ ๔ บ้านบางยี่หุ่ม หมู่ที่ ๕ บ้านโปร่งนก หมู่ที่ ๗ บ้านใหม่โปร่งนก		

รูปแบบที่ ๒

เขตเลือกตั้งที่	จำนวนสมาชิก	ท้องที่ที่ประกอบเป็นเขตเลือกตั้ง	จำนวนราษฎร	หมายเหตุ
๑	๖	หมู่ที่ ๑ บ้านหอกลอง เฉพาะฝั่งทิศตะวันออก ติดกับอำเภอวัดโบสถ์ ด้านขวาของถนนลูกรังโดยเริ่มจากคลองมะขามเทศ บริเวณพิกัด PU ๓๓๕๗๙๗ ไปทางทิศตะวันออกเฉียงใต้ตามแนวถนนลูกรังถึงคลอง PL๓๒ บริเวณพิกัด PU ๓๔๕๗๘๗ ไปทางทิศใต้ตามแนวถนนลูกรังถึงคลอง บางยี่หุ่ม บริเวณพิกัด PU ๓๔๔๗๘๒ ไปตามแนวถนน ถึงบริเวณบ้าน นายจำลอง นิมิตรี เชื่อมต่อถนนทางหลวงชนบท พล ๔๐๓๗ บริเวณพิกัด PU ๓๔๔๗๗๑ ไปทางทิศตะวันออกตามแนวถนนทางหลวงชนบท พล ๔๐๓๗ ถึงปากซอยทางเข้าระบบประปาหมู่บ้าน หมู่ที่ ๑ บริเวณพิกัด PU ๓๕๐๗๗๒ ไปทางทิศตะวันตกเฉียงใต้ตามแนวถนน คสล. ถึงแม่น้ำ แควน้อยติดกับระบบประปาหมู่บ้าน หมู่ที่ ๑ บริเวณพิกัด PU ๓๔๘๗๖๘ ไปทางทิศตะวันออกเฉียงใต้ตามแนวแม่น้ำแควน้อย ถึงบริเวณพิกัด PU ๓๕๖๗๖๑ ไปทางทิศเหนือตามเส้นแบ่งเขตระหว่างเทศบาลตำบล หอกลอง อำเภอพรมพิราม กับตำบลท้อแท้ อำเภอวัดโบสถ์ ถึงหลักเขต ที่ ๔ บริเวณพิกัด PU ๓๕๘๗๗๑ ไปทางทิศเหนือตามเส้นแบ่งเขตระหว่าง เทศบาลตำบลหอกลอง อำเภอพรมพิราม กับตำบลท้อแท้ อำเภอวัดโบสถ์ บริเวณพิกัด PU ๓๖๔๗๘๐ ไปทางทิศตะวันตกตามแนวคลองมะขามเทศ จนบรรจบกับ บริเวณพิกัด PU ๓๓๕๗๙๗ หมู่ที่ ๒ บ้านกระบัง เฉพาะฝั่งทิศใต้แม่น้ำแควน้อย โดยแบ่งเขตกึ่งกลาง แม่น้ำ เริ่มจากบริเวณพิกัด PU ๓๒๙๗๕๖ ไปทางทิศตะวันตกเฉียงใต้ตาม แนวแม่น้ำแควน้อย ถึงบริเวณพิกัด PU ๓๒๕๗๕๒ ไปทางทิศตะวันตก ตามแนวแม่น้ำแควน้อยถึงบริเวณพิกัด PU ๓๑๗๗๕๓ ไปทางทิศใต้ ตามแนวเขตหมู่บ้าน หมู่ที่ ๒ บ้านกระบัง ถึงบริเวณพิกัด PU ๓๑๖๗๔๘ ไปทางทิศตะวันออกเฉียงใต้ ตามเส้นแบ่งเขตระหว่างเทศบาลตำบล หอกลอง อำเภอพรมพิราม กับตำบลมะขามสูง อำเภอมืองพิษณุโลก	๒,๓๕๔ คน	

รูปแบบที่ ๒ (ต่อ)

เขต เลือกตั้ง ที่	จำนวน สมาชิก	ท้องที่ที่ประกอบเป็นเขตเลือกตั้ง	จำนวน ราษฎร	หมายเหตุ
		<p>ถึงหลักเขตที่ ๕ บริเวณพิกัด PU ๓๖๗๗๒๔ ไปทางทิศตะวันตกเฉียงเหนือ ตามแนวเขตหมู่บ้าน หมู่ที่ ๒ บ้านกระบัง จนบรรจบกับ บริเวณพิกัด PU๓๒๙๗๕๖</p> <p><u>หมู่ที่ ๓ บ้านปากคลอง</u> เฉพาะฝั่งทิศใต้แม่น้ำแควน้อย โดยแบ่งเขตกึ่งกลางแม่น้ำเริ่มจากบริเวณพิกัด PU ๓๑๗๗๕๓ ไปทางทิศตะวันตกเฉียงใต้ ตามแนวแม่น้ำแควน้อย ถึงหลักเขตที่ ๖ บริเวณพิกัด PU ๓๑๗๗๕๐ ไปทางทิศตะวันออกเฉียงใต้ตามเส้นแบ่งเขตระหว่างเทศบาลตำบลหอกลอง อำเภอพรหมพิราม กับตำบลมะขามสูง อำเภอเมืองพิษณุโลก ถึงบริเวณพิกัด PU ๓๑๖๗๔๘ ไปทางทิศเหนือตามแนวเขตหมู่บ้าน หมู่ที่ ๓ บ้านปากคลอง จนบรรจบกับ บริเวณพิกัด PU ๓๑๗๗๕๓</p> <p><u>หมู่ที่ ๖ บ้านใหม่หอกลอง</u></p>		
๒	๖	<p><u>หมู่ที่ ๑ บ้านหอกลอง</u> เฉพาะฝั่งทิศตะวันตกด้านซ้ายของถนนลูกรัง โดยเริ่มจากคลองมะขามเทศ บริเวณพิกัด PU ๓๓๕๗๙๗ ไปทางทิศตะวันออกเฉียงใต้ตามแนวถนนลูกรังถึงคลอง PL๓๒ บริเวณพิกัด PU ๓๔๕๗๘๗ ไปทางทิศใต้ตามแนวถนนลูกรังถึงคลองบางยี่ทุ่ม บริเวณพิกัด PU๓๔๔๗๘๒ ไปตามแนวถนนถึงบริเวณบ้านนายจำลอง ฉิมศรี เชื่อมต่อถนนทางหลวงชนบท พล ๔๐๓๗ บริเวณพิกัด PU ๓๔๔๗๗๑ ไปทางทิศตะวันออกตามแนวถนนทางหลวงชนบท พล ๔๐๓๗ ถึงปากซอยทางเข้าระบบประปาหมู่บ้าน หมู่ที่ ๑ บริเวณพิกัด PU ๓๕๐๗๗๒ ไปทางทิศตะวันตกเฉียงใต้ตามแนวถนน คสล. ถึงแม่น้ำแควน้อย ติดกับระบบประปาหมู่บ้าน หมู่ที่ ๑ บริเวณพิกัด PU ๓๔๘๗๖๘ ไปทางทิศตะวันตกเฉียงใต้ตามแนวแม่น้ำแควน้อย ถึงบริเวณพิกัด PU ๓๒๙๗๕๖ ไปทางทิศเหนือตามแนวเขตหมู่บ้าน หมู่ที่ ๑ บ้านหอกลอง จนบรรจบกับ บริเวณพิกัด PU ๓๓๕๗๙๗</p> <p><u>หมู่ที่ ๒ บ้านกระบัง</u> เฉพาะฝั่งทิศเหนือแม่น้ำแควน้อย โดยแบ่งเขตกึ่งกลางแม่น้ำ เริ่มจากบริเวณพิกัด PU ๓๒๙๗๕๖ ไปทางทิศตะวันตกเฉียงใต้ตามแนวแม่น้ำแควน้อย ถึงบริเวณพิกัด PU ๓๒๕๗๕๒ ไปทางทิศตะวันตกเฉียงเหนือ ตามแนวเขตหมู่บ้าน หมู่ที่ ๒ บ้านกระบัง ถึงบริเวณพิกัด PU ๓๒๔๗๕๕ ไปทางทิศตะวันออกเฉียงเหนือ ตามแนวเขตหมู่บ้าน หมู่ที่ ๒ บ้านกระบัง ถึงบริเวณพิกัด PU ๓๒๗๗๕๘ ไปทางทิศตะวันออกเฉียงใต้ตามแนวเขตหมู่บ้าน หมู่ที่ ๒ บ้านกระบัง จนบรรจบกับ บริเวณพิกัด PU ๓๒๙๗๕๖</p>	๒,๒๖๖ คน	

รูปแบบที่ ๒ (ต่อ)

เขตเลือกตั้งที่	จำนวนสมาชิก	ท้องที่ที่ประกอบเป็นเขตเลือกตั้ง	จำนวนราษฎร	หมายเหตุ
๒	๖	หมู่ที่ ๓ บ้านปากคลอง เฉพาะฝั่งทิศเหนือแม่น้ำแควน้อย โดยแบ่งเขตกึ่งกลางแม่น้ำ เริ่มจากบริเวณพิกัด PU ๓๑๗๗๕๓ ไปทางทิศตะวันตกเฉียงใต้ตามแนวแม่น้ำแควน้อย ถึงหลักเขตที่ ๖ บริเวณพิกัด PU ๓๑๓๗๕๐ ไปทางทิศเหนือตามเส้นแบ่งเขตระหว่างเทศบาลตำบลหอกลอง อำเภอพรหมพิราม กับตำบลท่าช้าง อำเภอพรหมพิราม ถึงบริเวณพิกัด PU ๓๐๘๗๖๒ ไปตามแนวเขตหมู่บ้าน หมู่ที่ ๓ บ้านปากคลอง ถึงบริเวณพิกัด PU ๓๓๓๗๗๓ ไปทางทิศใต้ตามแนวเขตหมู่บ้าน หมู่ที่ ๓ บ้านปากคลอง ถึงบริเวณพิกัด PU ๓๒๗๗๕๘ ไปทางทิศตะวันตกเฉียงใต้ ตามแนวเขตหมู่บ้าน หมู่ที่ ๓ บ้านปากคลอง ถึงบริเวณพิกัด PU ๓๒๔๗๕๕ ไปทางทิศใต้ ตามแนวเขตหมู่บ้าน หมู่ที่ ๓ บ้านปากคลอง ถึงบริเวณพิกัด PU ๓๒๕๗๕๒ ไปทางทิศตะวันตกตามแนวแม่น้ำแควน้อย จนบรรจบกับ บริเวณพิกัด PU ๓๑๗๗๕๓ หมู่ที่ ๔ บ้านบางยี่หุ่ม หมู่ที่ ๕ บ้านโปร่งนก หมู่ที่ ๗ บ้านใหม่โปร่งนก		

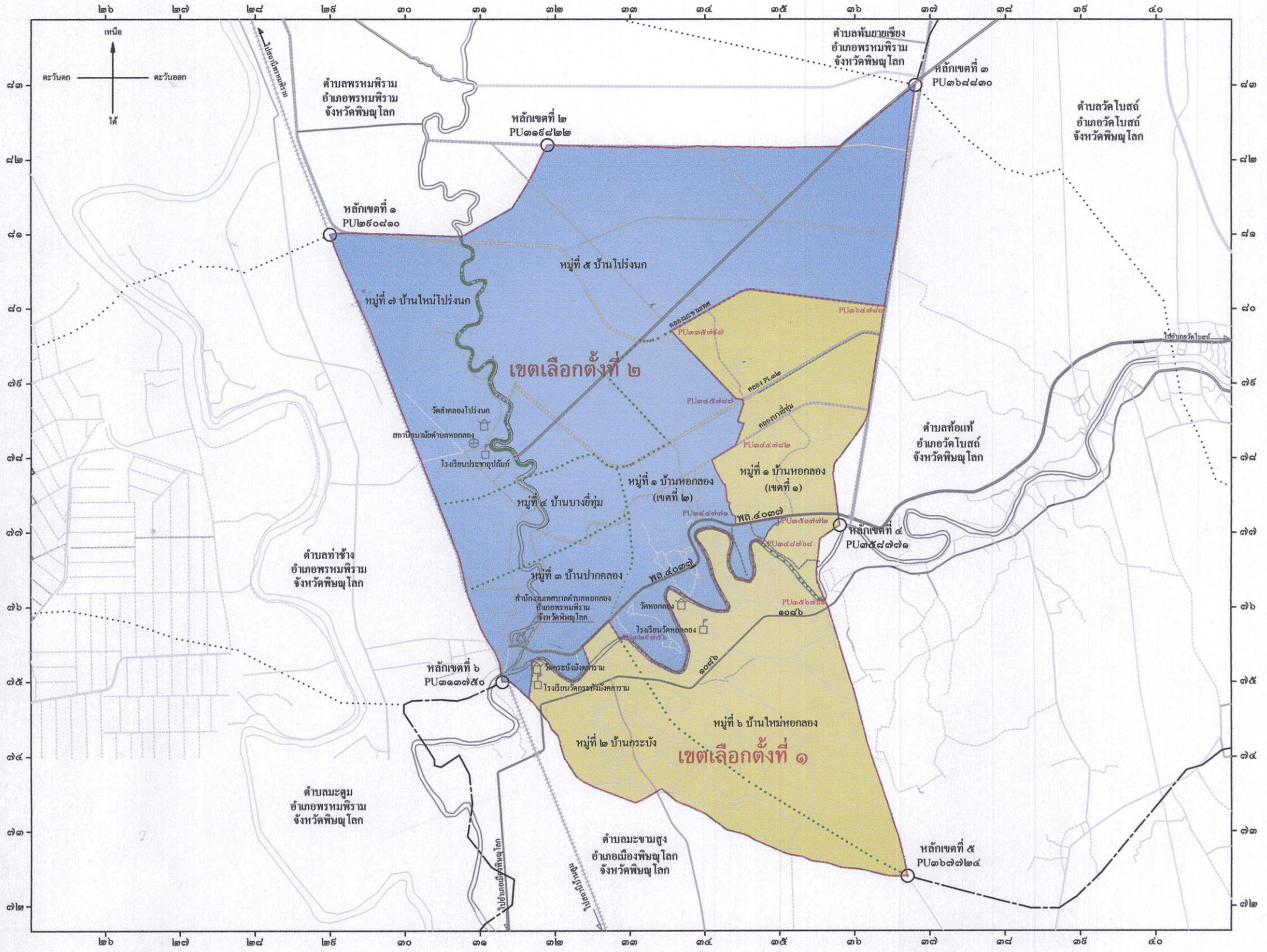
รูปแบบที่ ๓

เขตเลือกตั้งที่	จำนวนสมาชิก	ท้องที่ที่ประกอบเป็นเขตเลือกตั้ง	จำนวนประชากร (คน)	หมายเหตุ
๑	๖	หมู่ที่ ๒ บ้านกระบัง หมู่ที่ ๓ บ้านปากคลอง หมู่ที่ ๔ บ้านบางยี่หุ่ม	๒,๒๒๕ คน	
๒	๖	หมู่ที่ ๑ บ้านหอกลอง หมู่ที่ ๕ บ้านโปร่งนก หมู่ที่ ๖ บ้านใหม่หอกลอง หมู่ที่ ๗ บ้านใหม่โปร่งนก	๒,๓๙๕ คน	

แนวทางการแบ่งเขตเลือกตั้งสภาชิกสภาเทศบาลตำบลหอกลอง รูปแบบที่ ๑

มาตราส่วน ๑ : ๕๐,๐๐๐

๐ ๐.๕ ๑ ๒ กิโลเมตร



เครื่องหมาย

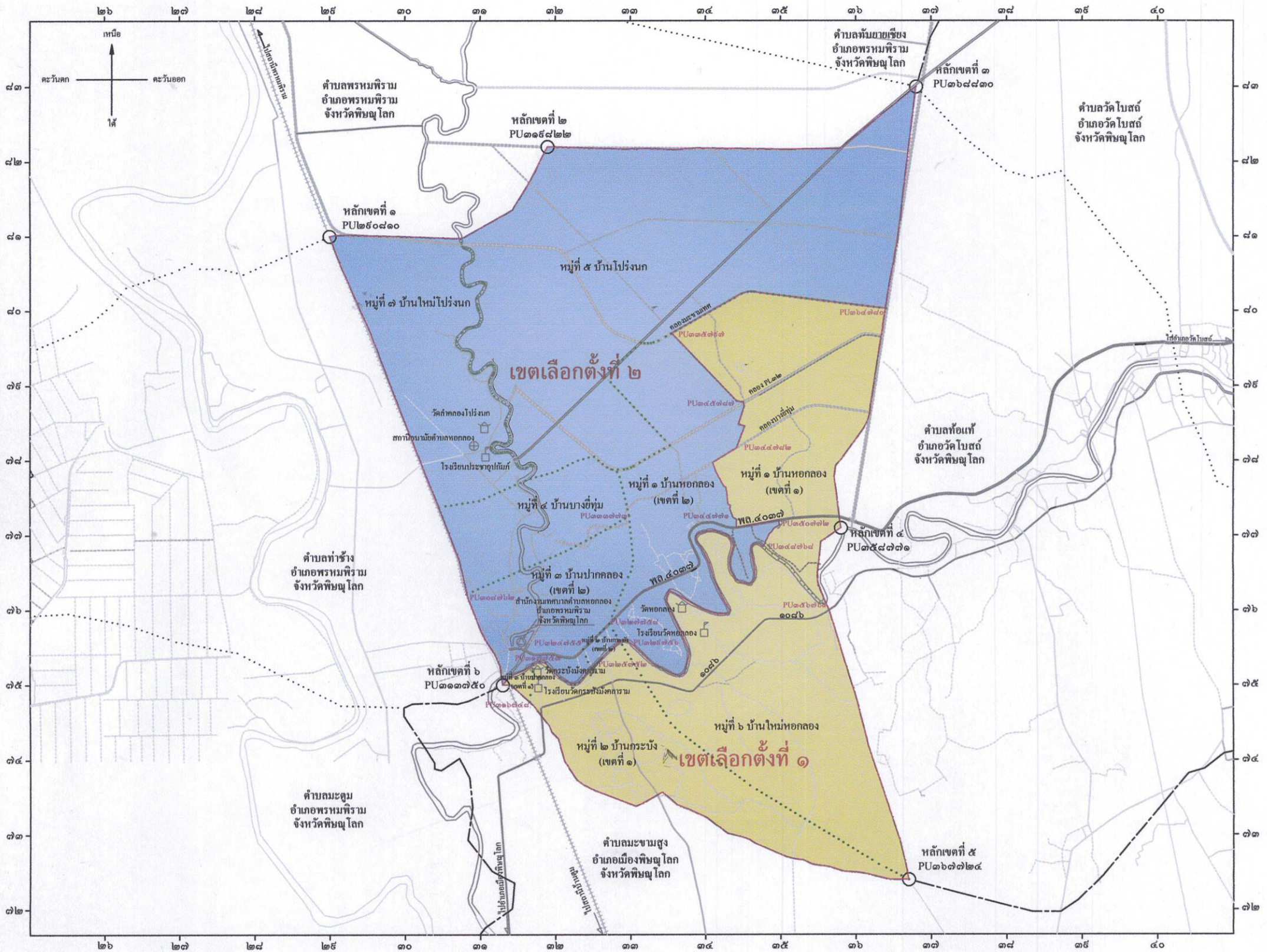
- เขตเทศบาล
- เขตตำบล เขตองค์การบริหารส่วนตำบล
- เขตอำเภอ
- เขตหมู่บ้าน
- ทางหลวง ถนน ซอย
- ถนนลูกรัง พื้นถนนอ่อน
- ทางรถไฟ
- สะพาน
- แม่น้ำ คลอง ห้วย
- อ่างเก็บน้ำ หนอง บึง
- คลองส่งน้ำ คลองระบายน้ำ
- สถานที่ราชการ
- สถานีอนามัย
- โรงเรียน วิทยาลัย
- วัด ศาสนสถาน

เขตเลือกตั้งที่ ๑		เขตเลือกตั้งที่ ๒	
หมู่ที่ ๑ บ้านหอกลอง (เขตที่ ๑)	ประชากร ๑๕๕ คน	หมู่ที่ ๑ บ้านหอกลอง (เขตที่ ๒)	ประชากร ๓๖๔ คน
หมู่ที่ ๒ บ้านกระบัง	ประชากร ๑,๓๗๗ คน	หมู่ที่ ๓ บ้านปากคลอง	ประชากร ๕๓๗ คน
หมู่ที่ ๖ บ้านใหม่หอกลอง	ประชากร ๑๕๔ คน	หมู่ที่ ๔ บ้านบางยี่ทุม	ประชากร ๓๑๑ คน
		หมู่ที่ ๕ บ้านโปร่งนง	ประชากร ๕๖๘ คน
		หมู่ที่ ๗ บ้านใหม่โปร่งนง	ประชากร ๕๑๔ คน
รวม	ประชากร ๒,๓๒๖ คน	รวม	ประชากร ๒,๒๙๔ คน

แนวทางการแบ่งเขตเลือกตั้งสภาชิกสภาเทศบาลตำบลหอกลอง รูปแบบที่ ๒

มาตราส่วน ๑ : ๕๐,๐๐๐

๐ ๐.๕ ๑ ๒ กิโลเมตร



เครื่องหมาย

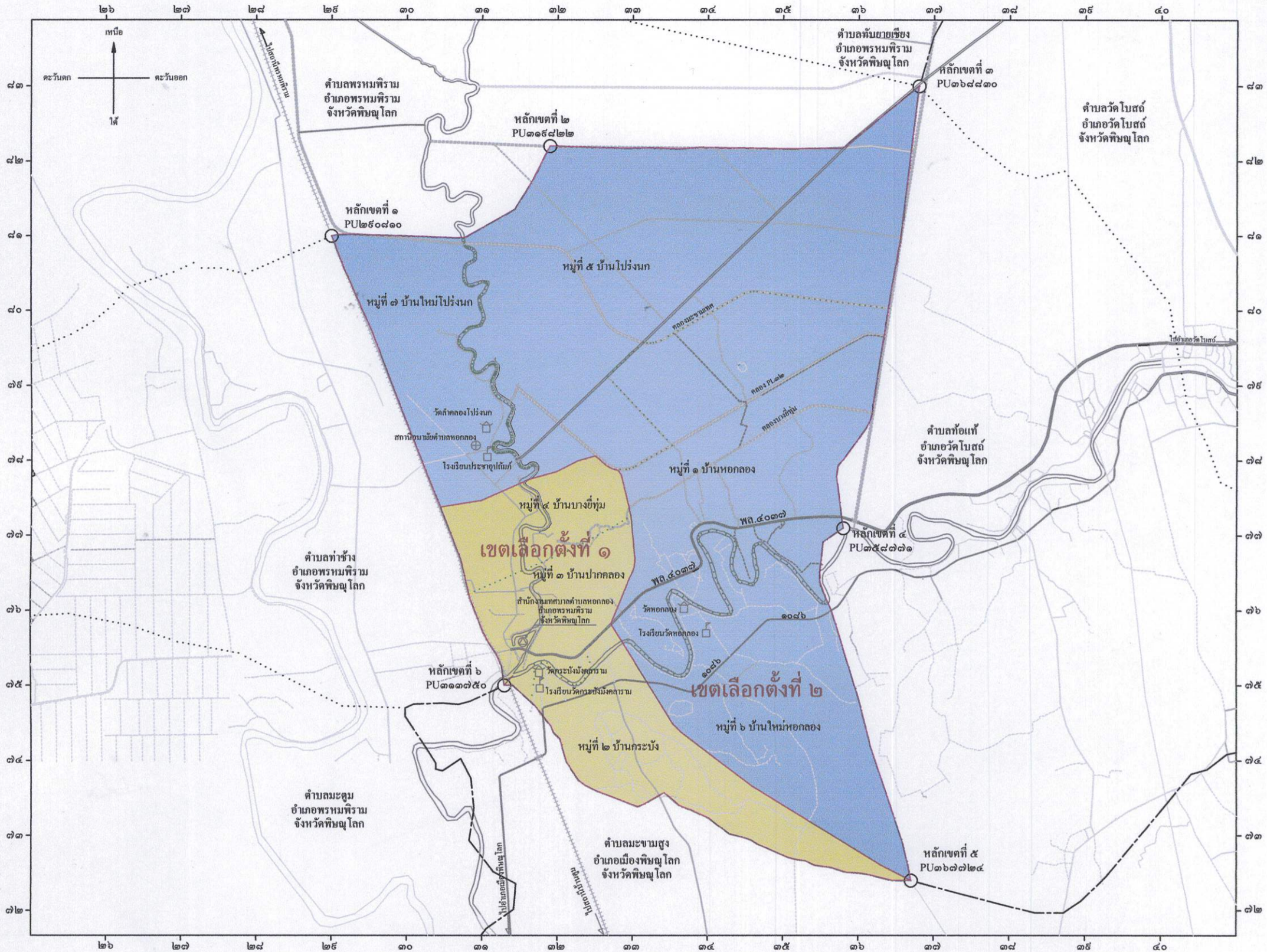
- เขตเทศบาล
- เขตตำบล เขตองค์การบริหารส่วนตำบล
- เขตอำเภอบ
- เขตหมู่บ้าน
- ทางหลวง ถนน ซอย
- ถนนลูกรัง พื้นถนนอ่อน
- ทางรถไฟ
- สะพาน
- แม่น้ำ คลอง ห้วย
- อ่างเก็บน้ำ หนอง บึง
- คลองส่งน้ำ คลองระบายน้ำ
- สถานที่ราชการ
- สถานีอนามัย
- โรงเรียน วิทยาลัย
- วัด ศาสนสถาน

เขตเลือกตั้งที่ ๑		เขตเลือกตั้งที่ ๒	
หมู่บ้าน ๑ บ้านหอกลอง (เขตที่ ๑)	ประชากร ๑๕๕ คน	หมู่บ้าน ๑ บ้านหอกลอง (เขตที่ ๒)	ประชากร ๓๖๔ คน
หมู่บ้าน ๒ บ้านกระบัง (เขต ๑)	ประชากร ๑,๓๖๒ คน	หมู่บ้าน ๒ บ้านกระบัง (เขตที่ ๒)	ประชากร ๑๕ คน
หมู่บ้าน ๓ บ้านปากคลอง (เขตที่ ๑)	ประชากร ๔๓ คน	หมู่บ้าน ๓ บ้านปากคลอง (เขตที่ ๒)	ประชากร ๔๕๔ คน
หมู่บ้าน ๖ บ้านใหม่หอกลอง	ประชากร ๗๕๔ คน	หมู่บ้าน ๔ บ้านบางอีตุ้ม	ประชากร ๓๑๑ คน
		หมู่บ้าน ๕ บ้านโปร่งนง	ประชากร ๕๖๘ คน
		หมู่บ้าน ๗ บ้านใหม่โปร่งนง	ประชากร ๕๑๔ คน
รวม	ประชากร ๒,๓๕๔ คน	รวม	ประชากร ๒,๒๖๖ คน

แนวทางการแบ่งเขตเลือกตั้งสภาชิกสภาเทศบาลตำบลหอกลอง รูปแบบที่ ๓

มาตราส่วน ๑ : ๕๐,๐๐๐

๐ ๐.๕ ๑ ๒ กิโลเมตร



เครื่องหมาย

- เขตเทศบาล
- เขตตำบล ขององค์การบริหารส่วนตำบล
- เขตอำเภอ
- เขตหมู่บ้าน
- ทางหลวง ถนน ซอย
- ถนนลูกรัง พื้นถนนอ่อน
- ทางรถไฟ
- สะพาน
- แม่น้ำ คลอง ห้วย
- อ่างเก็บน้ำ หนอง บึง
- คลองส่งน้ำ คลองระบายน้ำ
- สถานที่ราชการ
- สถานีอนามัย
- โรงเรียน วิทยาลัย
- วัด ศาสนสถาน

เขตเลือกตั้งที่ ๑		เขตเลือกตั้งที่ ๒	
หมู่ที่ ๒ บ้านกระบัง	ประชากร ๑,๓๗๗ คน	หมู่ที่ ๑ บ้านหอกลอง	ประชากร ๕๕๕ คน
หมู่ที่ ๓ บ้านปากคลอง	ประชากร ๕๓๗ คน	หมู่ที่ ๕ บ้านโปร่งนก	ประชากร ๕๖๘ คน
หมู่ที่ ๔ บ้านบางอีตุ้ม	ประชากร ๓๑๑ คน	หมู่ที่ ๖ บ้านใหม่หอกลอง	ประชากร ๗๕๔ คน
		หมู่ที่ ๗ บ้านใหม่โปร่งนก	ประชากร ๕๑๔ คน
รวม	ประชากร ๒,๒๒๕ คน	รวม	ประชากร ๒,๓๕๕ คน