



ประกาศผู้อำนวยการการเลือกตั้งประจำจังหวัดแพร่
เรื่อง รูปแบบการแบ่งเขตเลือกตั้งสมาชิกสภาเทศบาลตำบลบ้านโตน อำเภอสองเม่น
เพื่อรับฟังความคิดเห็นและข้อเสนอแนะจากประชาชนในเขตเลือกตั้ง

ด้วยพระราชบัญญัติการเลือกตั้งสมาชิกสภาท้องถิ่นหรือผู้บริหารท้องถิ่น พ.ศ. ๒๕๖๒ และระเบียบคณะกรรมการการเลือกตั้งว่าด้วยการเลือกตั้งสมาชิกสภาท้องถิ่นหรือผู้บริหารท้องถิ่น พ.ศ. ๒๕๖๒ และที่แก้ไขเพิ่มเติม ได้กำหนดหลักเกณฑ์และวิธีการแบ่งเขตเลือกตั้งสมาชิกสภาท้องถิ่น ให้ผู้อำนวยการการเลือกตั้งประจำจังหวัดดำเนินการเกี่ยวกับการแบ่งเขตเลือกตั้งของแต่ละองค์กรปกครองส่วนท้องถิ่น โดยพิจารณาจากประกาศจำนวนราษฎรที่ผู้อำนวยการทะเบียนกลางประกาศในปีสุดท้ายก่อนที่จะมีการเลือกตั้ง (ณ วันที่ ๓๑ ธันวาคม พ.ศ. ๒๕๖๗) และในการแบ่งเขตเลือกตั้งให้จัดให้มีจำนวนราษฎรในแต่ละเขตเลือกตั้งใกล้เคียงกันมากที่สุดและพื้นที่ของแต่ละเขตเลือกตั้งต้องติดต่อกัน เว้นแต่ตามสภาพพื้นที่ขององค์กรปกครองส่วนท้องถิ่น ทำให้ไม่อาจแบ่งเขตเลือกตั้งให้มีพื้นที่ติดต่อกันได้ จะกำหนดให้เขตเลือกตั้งมีพื้นที่ไม่ติดต่อกันเท่าที่จำเป็นก็ได้

เพื่อให้การแบ่งเขตเลือกตั้งสมาชิกสภาเทศบาลตำบลบ้านโตน เป็นไปด้วยความเรียบร้อย อาศัยอำนาจตามความในข้อ ๑๓/๑ ของระเบียบคณะกรรมการการเลือกตั้งว่าด้วยการเลือกตั้งสมาชิกสภาท้องถิ่นหรือผู้บริหารท้องถิ่น พ.ศ. ๒๕๖๒ และที่แก้ไขเพิ่มเติม จึงประกาศรูปแบบการแบ่งเขตเลือกตั้งสมาชิกสภาเทศบาลตำบลบ้านโตน จำนวน ๓ รูปแบบ เพื่อรับฟังความคิดเห็นและข้อเสนอแนะจากประชาชนในเขตเลือกตั้ง รายละเอียดตามเอกสารแนบท้ายประกาศนี้

ดังนั้น จึงขอเชิญชวนประชาชนในเขตเลือกตั้งแสดงความคิดเห็นและข้อเสนอแนะต่อรูปแบบการแบ่งเขตเลือกตั้งดังกล่าว ทั้งนี้ หากผู้ใดประสงค์จะแสดงความคิดเห็นและข้อเสนอแนะให้จัดทำความคิดเห็นและข้อเสนอแนะเป็นหนังสือยื่นด้วยตนเอง หรือส่งทางไปรษณีย์ลงทะเบียน ให้ผู้อำนวยการการเลือกตั้งประจำจังหวัดแพร่ สำนักงานคณะกรรมการการเลือกตั้งประจำจังหวัดแพร่ เลขที่ ๓๐๑ หมู่ที่ ๕ ตำบลทุ่งไ้ย้ง อำเภอมืองแพร่ จังหวัดแพร่ ๕๔๐๐๐ ภายใน ๗ วันนับแต่ประกาศ (ระหว่างวันที่ ๑๕ ถึงวันที่ ๒๑ ธันวาคม ๒๕๖๘) โดยสามารถดาวน์โหลดข้อมูลรูปแบบการแบ่งเขตเลือกตั้งได้ทางเว็บไซต์ของสำนักงานคณะกรรมการการเลือกตั้งประจำจังหวัดแพร่ (<https://www.ect.go.th/phrae/main>)

จึงประกาศให้ทราบโดยทั่วกัน

ประกาศ ณ วันที่ ๑๔ ธันวาคม พ.ศ. ๒๕๖๘

(นายชนวิท พิมพิลา)

ผู้อำนวยการการเลือกตั้งประจำจังหวัดแพร่

ข้อมูลเปรียบเทียบจำนวนราษฎรในแต่ละรูปแบบของสมาชิกสภาเทศบาลตำบลบ้านโดน
อำเภอสูงเม่น จังหวัดแพร่

ลำดับที่	รูปแบบที่	ข้อมูลจำนวนราษฎร		เหตุผลของการแบ่งเขตเลือกตั้ง
		จำนวนราษฎรในเขตเลือกตั้ง	ผลต่างจำนวนราษฎรของเขตมากที่สุดและน้อยที่สุด	
๑	๑	เขต ๑ = ๑,๕๕๖ เขต ๒ = ๑,๕๓๓ รวม = ๓,๐๘๙ ค่าเฉลี่ยต่อเขต = ๑,๕๔๔	เขต ๑ : เขต ๒ = ๒๓ (ร้อยละ ๑.๔๙)	ข้อดี ๑.จำนวนราษฎรแต่ละเขตเลือกตั้งใกล้เคียงมากที่สุด ๒.ที่ตั้งของหน่วยเลือกตั้งติดต่อกัน ๓.การคมนาคมสะดวกรวดเร็ว ข้อเสีย ไม่มี
๒	๒	เขต ๑ = ๑,๕๐๗ เขต ๒ = ๑,๕๘๒ รวม = ๓,๐๘๙ ค่าเฉลี่ยต่อเขต = ๑,๕๔๔	เขต ๑ : เขต ๒ = ๗๕ (ร้อยละ ๔.๘๕)	ข้อดี ๑.จำนวนราษฎรแต่ละเขตเลือกตั้งใกล้เคียงกัน ๒.พื้นที่ติดต่อกับหมู่บ้านใกล้เคียง ข้อเสีย ๑.พื้นที่มีถนนสายหลักตัดผ่าน ๒.การเดินทางมาหน่วยเลือกตั้งลำบาก
๓	๓	เขต ๑ = ๑,๕๙๕ เขต ๒ = ๑,๔๙๔ รวม = ๓,๐๘๙ ค่าเฉลี่ยต่อเขต = ๑,๕๔๔	เขต ๑ : เขต ๒ = ๑๐๑ (ร้อยละ ๖.๕๔)	ข้อดี ๑.จำนวนราษฎรแต่ละเขตเลือกตั้งใกล้เคียงกัน ๒.พื้นที่ติดต่อกับหมู่บ้านใกล้เคียง ข้อเสีย ๑.การเดินทางมาหน่วยเลือกตั้งลำบาก ๒.จำนวนสองเขตเลือกตั้งมีความต่างกันมากที่สุด

หมายเหตุ

กรณีที่มีประชาชนให้การสนับสนุนหรือคัดค้านรูปแบบการแบ่งเขตเลือกตั้งให้ดำเนินการสรุปจำนวนใส่มาในเหตุผลของการแบ่งเขตเลือกตั้งให้ชัดเจน

การคำนวณผลต่างจำนวนราษฎรในเขตเลือกตั้ง
การแบ่งเขตเลือกตั้งสมาชิกสภาเทศบาล

๑. เทศบาลตำบลบ้านโตน อำเภอสว่างเม่น จังหวัดแพร่ มีจำนวนราษฎร ๓,๐๘๙ คน แบ่งเขตออกเป็น ๒ เขต
เลือกตั้ง ค่าเฉลี่ยจำนวนราษฎรต่อ ๑ เขตเลือกตั้ง (A) เท่ากับ $\frac{๓,๐๘๙}{๒} = ๑,๕๔๔.๕๐$ คน

⇒ ค่าเฉลี่ยเท่ากับ ๑,๕๔๔

๒. การคำนวณหาค่าร้อยละของผลต่างจำนวนราษฎร (C) = $\frac{\text{ผลต่างจำนวนราษฎร (B)}}{\text{ค่าเฉลี่ยจำนวนราษฎรต่อเขตเลือกตั้ง (A)}} \times ๑๐๐$

รูปแบบที่ ๑

เขต	จำนวน ราษฎร	ผลต่างจำนวนราษฎร เปรียบเทียบกับค่าเฉลี่ย (B)	คิดเป็นร้อยละ (C) (%)
๑	๑,๕๕๖	+ ๑๒	+ $\left[\frac{๑๒}{๑,๕๔๔} \times ๑๐๐ \right] = + ๐.๗๗๗ \%$
๒	๑,๕๓๓	- ๑๑	- $\left[\frac{๑๑}{๑,๕๔๔} \times ๑๐๐ \right] = - ๐.๗๑๒ \%$

ผลต่างจำนวนราษฎรของเขตเลือกตั้งมากที่สุด (เขต ๑) และเขตเลือกตั้งน้อยที่สุด (เขต ๒)
เท่ากับร้อยละ ๑.๔๘๙ ดังนั้น ผลต่างจำนวนราษฎรกรณีดังกล่าวจึงเท่ากับร้อยละ ๑.๔๙ (ไม่เกินร้อยละ ๑๐)

รูปแบบที่ ๒

เขต	จำนวน ราษฎร	ผลต่างจำนวนราษฎร เปรียบเทียบกับค่าเฉลี่ย (B)	คิดเป็นร้อยละ (C) (%)
๑	๑,๕๐๗	- ๓๗	- $\left[\frac{๓๗}{๑,๕๔๔} \times ๑๐๐ \right] = - ๒.๓๙๖ \%$
๒	๑,๕๘๒	+ ๓๘	+ $\left[\frac{๓๘}{๑,๕๔๔} \times ๑๐๐ \right] = + ๒.๔๖๑ \%$

ผลต่างจำนวนราษฎรของเขตเลือกตั้งมากที่สุด (เขต ๒) และเขตเลือกตั้งน้อยที่สุด (เขต ๑)
เท่ากับร้อยละ ๔.๘๕๗ ดังนั้น ผลต่างจำนวนราษฎรกรณีดังกล่าวจึงเท่ากับร้อยละ ๔.๘๖ (ไม่เกินร้อยละ ๑๐)

รูปแบบที่ ๓

เขต	จำนวน ราษฎร	ผลต่างจำนวนราษฎร เปรียบเทียบกับค่าเฉลี่ย (B)	คิดเป็นร้อยละ (C) (%)
๑	๑,๕๙๕	+ ๕๑	+ $\left[\frac{๕๑}{๑,๕๔๔} \times ๑๐๐ \right] = + ๓.๓๐๓ \%$
๒	๑,๔๙๔	- ๕๐	- $\left[\frac{๕๐}{๑,๕๔๔} \times ๑๐๐ \right] = - ๓.๒๓๘ \%$

ผลต่างจำนวนราษฎรของเขตเลือกตั้งมากที่สุด (เขต ๑) และเขตเลือกตั้งน้อยที่สุด (เขต ๒)
เท่ากับร้อยละ ๖.๕๔๑ ดังนั้น ผลต่างจำนวนราษฎรกรณีดังกล่าวจึงเท่ากับร้อยละ ๖.๕๔ (ไม่เกินร้อยละ ๑๐)

เอกสารแนบท้ายประกาศผู้อำนวยการการเลือกตั้งประจำจังหวัดแพร่
เรื่อง รูปแบบการแบ่งเขตเลือกตั้งสมาชิกสภาเทศบาลตำบลบ้านโตน อำเภอสองเม่น
เพื่อรับฟังความคิดเห็นและข้อเสนอแนะจากประชาชนในเขตเลือกตั้ง

รูปแบบที่ ๑

เขตเลือกตั้ง ที่	จำนวน สมาชิก	ท้องที่ที่ประกอบเป็นเขตเลือกตั้ง	จำนวน ราษฎร	หมายเหตุ
๑	๖	<p>หมู่ที่ ๔ หมู่ที่ ๕ บางส่วน หมู่ที่ ๖ และหมู่ที่ ๑๐</p> <p>โดยมีแนวเขตเริ่มต้นจากกึ่งกลางห้วยน้ำร่องแห้ง บริเวณ พิกัด E ๐๖๑๕๖๖๗ N ๑๙๙๘๒๑๑ ไปทางทิศตะวันออกตาม กึ่งกลางห้วยน้ำร่องแห้งถึงหลักเขตที่ ๒ บริเวณพิกัด PV ๑๗๓๙๗๔ ติดต่อกับเทศบาลตำบลสูงเม่น อำเภอสองเม่น จังหวัดแพร่ โดยมีแนวเขตเริ่มต้นที่ริมลำเหมืองหลวงฝั่งใต้ ตรงจุด ที่อยู่ห่างจากจุดที่แนวเส้นแบ่งเขตระหว่างตำบลสูงเม่นกับตำบล พระหลวงตัดกับศูนย์กลางทางหลวงแผ่นดินหมายเลข ๑๐๑ ตอนศรีสัชชาลัย - แพร่ ตามแนวเส้นแบ่งเขตระหว่างตำบลสูงเม่น กับตำบลดอนมูลไปทางทิศตะวันตกเฉียงเหนือประมาณ ๑,๐๐๐ เมตร เป็นเส้นตรงไปทางทิศใต้ถึงหลักเขตที่ ๓ บริเวณพิกัด PV ๑๖๙๙๗๐ โดยมีแนวเขตเริ่มต้นที่ริมถนนสุขาภิบาลสูงเม่น ๗ ฟากเหนือ ตรงจุดที่อยู่จากจุดศูนย์กลางที่ถนนสุขาภิบาลสูงเม่น ๗ บรรจบกับทางหลวงแผ่นดินหมายเลข ๑๐๑ ตอนศรีสัชชาลัย - แพร่ ไปทางทิศตะวันออกเฉียงเหนือประมาณ ๘๕๐ เมตร เป็น เส้นตรงไปทางทิศใต้ถึงหลักเขตที่ ๔ บริเวณพิกัด PV ๑๗๓๙๕๖ ติดต่อด้านน้ำขำ อำเภอสองเม่น จังหวัดแพร่ โดยมีแนวเขตเริ่มต้น ที่ริมถนนเทศบาลสูงเม่น ๑๑ ฟากเหนือ ตรงจุดที่ริมถนนเทศบาล สูงเม่น ๑๑ ฟากเหนือตัดกับริมร่องอีต่าฝั่งตะวันออก ไปทางทิศ ตะวันตกตามกึ่งกลางร่องอีต่าถึงหลักเขตที่ ๕ บริเวณพิกัด PV ๑๖๐๙๖๓ เป็นเส้นตรงไปทางทิศเหนือถึงกึ่งกลางลำห้วย ร่องเกลี้ยง บริเวณพิกัด E ๐๖๑๕๖๖๖ N ๑๙๙๖๙๕๐ ไปทางทิศ เหนือตามกึ่งกลางลำห้วยร่องเกลี้ยงถึงกึ่งกลางสะพานข้ามลำห้วย ร่องเกลี้ยง บริเวณพิกัด E ๐๖๑๕๗๗๗ N ๑๙๙๗๐๘๐ ไปทาง ทิศเหนือถึงสามแยกถนนสาธารณประโยชน์ซอยสายลมเย็น บริเวณพิกัด E ๐๖๑๕๗๗๘ N ๑๙๙๗๑๕๑ ไปทางทิศตะวันตก ตามกึ่งกลางถนนสาธารณประโยชน์สายหลักถึงสามแยกถนน สาธารณประโยชน์ บริเวณพิกัด E ๐๖๑๕๖๔๘ N ๑๙๙๗๑๔๒ ไปทางทิศเหนือตามกึ่งกลางถนนสาธารณประโยชน์ถึงสามแยก บริเวณพิกัด E ๐๖๑๕๖๑๘ N ๑๙๙๗๓๖๖ ไปทางตะวันออก ตามกึ่งกลางถนนสาธารณประโยชน์ถึงสามแยก E ๐๖๑๕๘๓๘ N ๑๙๙๗๓ ๖ ๓ ไป ทาง ทิศ เหนือ ตาม กึ่ง กลาง ถนน สาธารณประโยชน์จนบรรจบกึ่งกลางห้วยน้ำร่องแห้ง บริเวณ พิกัด E ๐๖๑๕๖๖๗ N ๑๙๙๘๒๑๑</p>	๑,๕๕๖	

รูปแบบที่ ๑

เขตเลือกตั้ง ที่	จำนวน สมาชิก	ท้องที่ที่ประกอบเป็นเขตเลือกตั้ง	จำนวน ราษฎร	หมายเหตุ
๒	๖	<p>หมู่ที่ ๕ บางส่วน และหมู่ที่ ๙</p> <p>โดยมีแนวเขตเริ่มต้นที่จุดกึ่งกลางแม่น้ำยมปากน้ำร่องแห้งหลักเขตที่ ๑ บริเวณพิกัด PV ๑๔๖๙๗๕ ไปทางทิศตะวันออกตามกึ่งกลางห้วยน้ำร่องแห้งถึงกึ่งกลางห้วยน้ำร่องแห้ง บริเวณพิกัด E ๐๖๑๕๖๖๗ N ๑๙๙๘๒๑๑ ไปทางทิศใต้ตามกึ่งกลางถนนสาธารณประโยชน์ถึงสามแยก บริเวณพิกัด E ๐๖๑๕๘๓๘ N ๑๙๙๗๓ ๖๓ ไปทางทิศตะวันตกตามกึ่งกลางถนนสาธารณประโยชน์ถึงสามแยก บริเวณพิกัด E ๐๖๑๕๖๑๘ N ๑๙๙๗๓๖๖ ไปทางทิศใต้ตามกึ่งกลางถนนสาธารณประโยชน์ถึงสามแยกถนนสาธารณประโยชน์สายหลัก บริเวณพิกัด E ๐๖๑๕๖๔๘ N ๑๙๙๗๑๔๒ ไปทางทิศตะวันออกตามกึ่งกลางถนนสาธารณประโยชน์ถึงซอยสายลมเย็น บริเวณพิกัด E ๐๖๑๕๗๗๘ N ๑๙๙๗๑๕๑ ไปทางทิศใต้ตามกึ่งกลางถนนสาธารณประโยชน์ถึงกึ่งกลางสะพานข้ามลำห้วยร่องเกลี้ยง บริเวณพิกัด E ๐๖๑๕๗๗๗ N ๑๙๙๗๑๘๐ ไปทางทิศตะวันตกตามกึ่งกลางลำห้วยร่องเกลี้ยงถึงบริเวณพิกัด E ๐๖๑๕๖๖๖ N ๑๙๙๖๙๕๐ เป็นเส้นตรงไปทางทิศใต้ถึงหลักเขตที่ ๕ บริเวณพิกัด PV ๑๖๐๙๖๓ โดยมีแนวเขตเริ่มต้นที่ริมถนนเทศบาลสูงเม่น ๑๑ ฟากเหนือตรงจุดที่ริมถนนเทศบาลสูงเม่น ๑๑ ฟากเหนือตัดกับริมร่องอีต่าฝั่งตะวันออกไปทางทิศตะวันตกตามกึ่งกลางลำห้วยแม่มาจนถึงหลักเขตที่ ๖ บริเวณพิกัด PV ๑๓๙๙๕๘ ติดต่อดำบลบ้านปาง อำเภอสูงเม่น จังหวัดแพร่ โดยมีแนวเขตเริ่มต้นจากจุดกึ่งกลางแม่น้ำยม บริเวณปากน้ำห้วยแม่มาจนถึงทางทิศเหนือตามแม่น้ำยมจนบรรจบ หลักเขตที่ ๑ บริเวณพิกัด PV ๑๔๖๙๗๕</p>	๑,๕๓๓	

รูปแบบที่ ๒

เขตเลือกตั้ง ที่	จำนวน สมาชิก	ท้องที่ที่ประกอบเป็นเขตเลือกตั้ง	จำนวน ราษฎร	หมายเหตุ
๑	๖	<p>หมู่ที่ ๔ หมู่ที่ ๕ บางส่วน หมู่ที่ ๖ และหมู่ที่ ๑๐</p> <p>โดยมีแนวเขตเริ่มต้นจากกึ่งกลางห้วยน้ำร่องแห่ียง บริเวณพิกัด E ๐๖๑๕๖๖๗ N ๑๙๙๘๒๑๑ ไปทางทิศตะวันออกตามกึ่งกลางห้วยน้ำร่องแห่ียงถึงหลักเขตที่ ๒ บริเวณพิกัด PV ๑๗๓๙๗๔ ติดต่อกับเทศบาลตำบลสูงเม่น อำเภอสูงเม่น จังหวัดแพร่ โดยมีแนวเขตเริ่มต้นที่ริมลำเหมืองหลวงฝั่งใต้ ตรงจุดที่อยู่ห่างจากจุดที่แนวเส้นแบ่งเขตระหว่างตำบลสูงเม่นกับตำบลพระหลวงตัดกับศูนย์กลางทางหลวงแผ่นดินหมายเลข ๑๐๑ ตอนศรีสัชชาลัย - แพร่ ตามแนวเส้นแบ่งเขตระหว่างตำบลสูงเม่นกับตำบลดอนมูลไปทางทิศตะวันตกเฉียงเหนือประมาณ ๑,๐๐๐ เมตร เป็นเส้นตรงไปทางทิศใต้ถึงหลักเขตที่ ๓ บริเวณพิกัด PV ๑๖๙๙๗๐ โดยมีแนวเขตเริ่มต้นที่ริมถนนสุขาภิบาลสูงเม่น ๗ ฟากเหนือ ตรงจุดที่อยู่จากจุดศูนย์กลางที่ถนนสุขาภิบาลสูงเม่น ๗ บรรจบกับทางหลวงแผ่นดินหมายเลข ๑๐๑ ตอนศรีสัชชาลัย - แพร่ ไปทางทิศตะวันออกเฉียงเหนือประมาณ ๘๕๐ เมตร เป็นเส้นตรงไปทางทิศใต้ถึงหลักเขตที่ ๔ บริเวณพิกัด PV ๑๗๓๙๕๖ ติดต่อกับตำบลน้ำขำ อำเภอสูงเม่น จังหวัดแพร่ โดยมีแนวเขตเริ่มต้นที่ริมถนนเทศบาลสูงเม่น ๑๑ ฟากเหนือ ตรงจุดที่ริมถนนเทศบาลสูงเม่น ๑๑ ฟากเหนือตัดกับริมร่องอิตำฝั่งตะวันออก ไปทางทิศตะวันตกตามกึ่งกลางร่องอิตำถึงหลักเขตที่ ๕ บริเวณพิกัด PV ๑๖๐๙๖๓ เป็นเส้นตรงไปทางทิศเหนือถึงกึ่งกลางลำห้วยร่องเกลี้ยง บริเวณพิกัด E ๐๖๑๕๖๖๖ N ๑๙๙๖๙๕๐ ไปทางทิศตะวันตกตามกึ่งกลางลำห้วยร่องเกลี้ยงถึงโรงเรียนวัดโชคเกษม บริเวณพิกัด E ๐๖๑๕๕๑๔ N ๑๙๙๖๙๘๗ เป็นเส้นตรงไปทางทิศเหนือถึงถนนสาธารณประโยชน์สายหลัก บริเวณพิกัด E ๐๖๑๕๕๕๓ N ๑๙๙๗๑๓๒ ไปทางทิศตะวันออกตามกึ่งกลางถนนสาธารณประโยชน์สายหลักถึงสามแยกถนนสาธารณประโยชน์บริเวณพิกัด E ๐๖๑๕๖๔๘ N ๑๙๙๗๑๔๒ ไปทางทิศเหนือตามกึ่งกลางถนนสาธารณประโยชน์ถึงสามแยกถนนสาธารณประโยชน์บริเวณพิกัด E ๐๖๑๕๖๕๗ N ๑๙๙๗๒๗๖ ไปทางทิศตะวันออกตามกึ่งกลางถนนสาธารณประโยชน์ถึงสามแยกบริเวณพิกัด E ๐๖๑๕๘๓๘ N ๑๙๙๗๓๖๓ ไปทางทิศเหนือตามกึ่งกลางถนนสาธารณประโยชน์จนบรรจบกึ่งกลางห้วยน้ำร่องแห่ียง บริเวณพิกัด E ๐๖๑๕๖๖๗ N ๑๙๙๘๒๑๑</p>	๑,๕๐๗	

รูปแบบที่ ๒

เขตเลือกตั้ง ที่	จำนวน สมาชิก	ท้องที่ที่ประกอบเป็นเขตเลือกตั้ง	จำนวน ราษฎร	หมายเหตุ
๒	๖	<p>หมู่ที่ ๕ บางส่วน และหมู่ที่ ๙</p> <p>โดยมีแนวเขตเริ่มต้นที่จุดกึ่งกลางแม่น้ำยมปากน้ำร่องแห้งหลักเขตที่ ๑ บริเวณพิกัด PV ๑๔๖๙๗๕ ไปทางทิศตะวันออกตามกึ่งกลางห้วยน้ำร่องแห้งถึงกึ่งกลางห้วยน้ำร่องแห้ง บริเวณพิกัด E ๐๖๑๕๖๖๗ N ๑๙๙๘๒๑๑ ไปทางทิศใต้ตามกึ่งกลางถนนสาธารณประโยชน์ถึงสามแยก บริเวณพิกัด E ๐๖๑๕๘๓๘ N ๑๙๙๗๓๖๓ ไปทางทิศตะวันตกตามกึ่งกลางถนนสาธารณประโยชน์ถึงสามแยก บริเวณพิกัด E ๐๖๑๕๖๕๗ N ๑๙๙๗๒๗๖ ไปทางทิศใต้ตามกึ่งกลางถนนสาธารณประโยชน์ถึงสามแยกถนนสาธารณประโยชน์สายหลัก บริเวณพิกัด E ๐๖๑๕๖๔๘ N ๑๙๙๗๑๔๒ ไปทางทิศตะวันตกตามกึ่งกลางถนนสาธารณประโยชน์ถึงถนนสาธารณประโยชน์สายหลัก บริเวณพิกัด E ๐๖๑๕๕๕๓ N ๑๙๙๗๑๓๒ เป็นเส้นตรงไปทางทิศใต้ถึงลำห้วยร่องเกลี้ยงหลังโรงเรียนวัดโชคเกษม บริเวณพิกัด E ๐๖๑๕๕๑๔ N ๑๙๙๖๙๘๗ ไปทางทิศตะวันออกตามกึ่งกลางลำห้วยร่องเกลี้ยงถึงบริเวณพิกัด E ๐๖๑๕๖๖๖ N ๑๙๙๖๙๕๐ เป็นเส้นตรงไปทางทิศใต้ถึงหลักเขตที่ ๕ บริเวณพิกัด PV ๑๖๐๙๖๓ โดยมีแนวเขตเริ่มต้นที่ริมถนนเทศบาลสูงเม่น ๑๑ ฟากเหนือตรงจุดที่ริมถนนเทศบาลสูงเม่น ๑๑ ฟากเหนือติดกับริมร่องอีต่าฝั่งตะวันออกไปทางทิศตะวันตกตามกึ่งกลางลำห้วยแม่ฆานถึงหลักเขตที่ ๖ บริเวณพิกัด PV ๑๓๙๙๕๘ ติดต่อดำบลบ้านปาง อำเภอสูงเม่น จังหวัดแพร่ โดยมีแนวเขตเริ่มต้นจากจุดกึ่งกลางแม่น้ำยมบริเวณปากน้ำห้วยแม่ฆาน ไปทางทิศเหนือตามแม่น้ำยมจนบรรจบหลักเขตที่ ๑ บริเวณพิกัด PV ๑๔๖๙๗๕</p>	๑,๕๘๒	

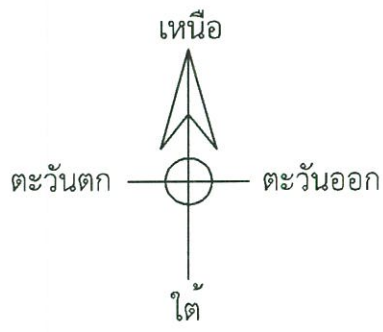
รูปแบบที่ ๓

เขตเลือกตั้ง ที่	จำนวน สมาชิก	ท้องที่ที่ประกอบเป็นเขตเลือกตั้ง	จำนวน ราษฎร	หมายเหตุ
๑	๖	<p>หมู่ที่ ๔ หมู่ที่ ๕ บางส่วน หมู่ที่ ๖ และหมู่ที่ ๑๐</p> <p>โดยมีแนวเขตเริ่มต้นจากกึ่งกลางห้วยน้ำร่องแห้งง บริเวณ พิกัด E ๐๖๑๕๖๖๗ N ๑๙๙๘๒๑๑ ไปทางทิศตะวันออกตาม กึ่งกลางห้วยน้ำร่องแห้งงถึงหลักเขตที่ ๒ บริเวณพิกัด PV ๑๗๓๙๗๔ ติดต่อกับเทศบาลตำบลสูงเม่น อำเภอสูงเม่น จังหวัดแพร่ โดยมีแนวเขตเริ่มต้นที่ริมลำเหมืองหลวงฝั่งใต้ ตรงจุด ที่อยู่ห่างจากจุดที่แนวเส้นแบ่งเขตระหว่างตำบลสูงเม่นกับตำบล พระหลวงตัดกับศูนย์กลางทางหลวงแผ่นดินหมายเลข ๑๐๑ ตอนศรีสัชชนาลัย - แพร่ ตามแนวเส้นแบ่งเขตระหว่างตำบลสูงเม่น กับตำบลดอนมูลไปทางทิศตะวันตกเฉียงเหนือประมาณ ๑,๐๐๐ เมตร เป็นเส้นตรงไปทางทิศใต้ถึงหลักเขตที่ ๓ บริเวณพิกัด PV ๑๖๙๙๗๐ โดยมีแนวเขตเริ่มต้นที่ริมถนนสุขาภิบาลสูงเม่น ๗ ฟากเหนือ ตรงจุดที่อยู่จากจุดศูนย์กลางที่ถนนสุขาภิบาลสูงเม่น ๗ บรรจบกับทางหลวงแผ่นดินหมายเลข ๑๐๑ ตอนศรีสัชชนาลัย - แพร่ ไปทางทิศตะวันออกเฉียงเหนือประมาณ ๘๕๐ เมตร เป็น เส้นตรงไปทางทิศใต้ถึงหลักเขตที่ ๔ บริเวณพิกัด PV ๑๗๓๙๕๖ ติดต่อกับตำบลน้ำชำ อำเภอสูงเม่น จังหวัดแพร่ โดยมีแนวเขตเริ่มต้น ที่ริมถนนเทศบาลสูงเม่น ๑๑ ฟากเหนือ ตรงจุดที่ริมถนนเทศบาล สูงเม่น ๑๑ ฟากเหนือตัดกับริมร่องอีต่าฝั่งตะวันออก ไปทางทิศ ตะวันตกตามกึ่งกลางร่องอีต่าถึงหลักเขตที่ ๕ บริเวณพิกัด PV ๑๖๐๙๖๓ เป็นเส้นตรงไปทางทิศเหนือถึงกึ่งกลางลำห้วย ร่องเกลี้ยง บริเวณพิกัด E ๐๖๑๕๖๖๖ N ๑๙๙๖๙๕๐ ไปทางทิศ ตะวันตกตามกึ่งกลางลำห้วยร่องเกลี้ยงถึงโรงเรียนวัดโชคเกษม บริเวณพิกัด E ๐๖๑๕๕๑๔ N ๑๙๙๖๙๘๗ เป็นเส้นตรงไปทาง ทิศเหนือถึงถนนสาธารณประโยชน์สายหลัก บริเวณพิกัด E ๐๖๑๕๕๕๓ N ๑๙๙๗๑๓๒ ไปทางทิศตะวันออกตามกึ่งกลาง ถนน สาธารณ ประโยชน์ สายหลักถึงสามแยกถนน สาธารณประโยชน์ บริเวณพิกัด E ๐๖๑๕๖๔๘ N ๑๙๙๗๑๔๒ ไปทางทิศเหนือตามกึ่งกลางถนนสาธารณประโยชน์ถึงสามแยก ถนนสาธารณประโยชน์บริเวณพิกัด E ๐๖๑๕๖๑๘ N ๑๙๙๗๓๖๖ ไปทางทิศตะวันออกตามกึ่งกลางถนนสาธารณประโยชน์ถึง สามแยกบริเวณพิกัด E ๐๖๑๕๘๓๘ N ๑๙๙๗๓๖๓ ไปทาง ทิศเหนือตามกึ่งกลางถนนสาธารณประโยชน์จนบรรจบกึ่งกลาง ห้วยน้ำร่องแห้งง บริเวณพิกัด E ๐๖๑๕๖๖๗ N ๑๙๙๘๒๑๑</p>	๑,๕๙๕	

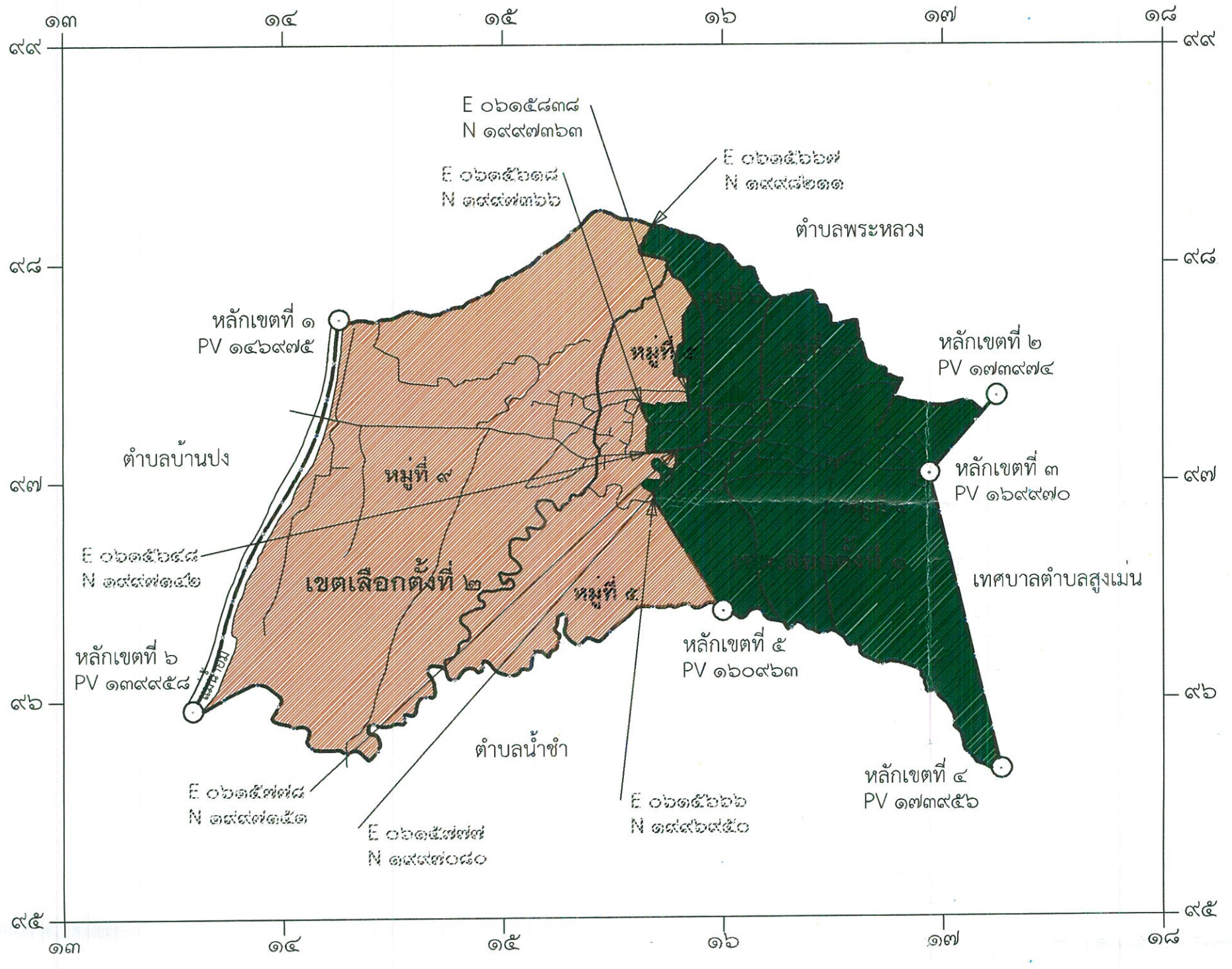
รูปแบบที่ ๓

เขตเลือกตั้ง ที่	จำนวน สมาชิก	ท้องที่ที่ประกอบเป็นเขตเลือกตั้ง	จำนวน ราษฎร	หมายเหตุ
๒	๖	<p>หมู่ที่ ๕ บางส่วน และหมู่ที่ ๙</p> <p>โดยมีแนวเขตเริ่มต้นที่จุดกึ่งกลางแม่น้ำยมปากน้ำร่องแห้ง หลักเขตที่ ๑ บริเวณพิกัด PV ๑๔๖๙๗๕ ไปทางทิศตะวันออกตาม กึ่งกลางห้วยน้ำร่องแห้งถึงกึ่งกลางห้วยน้ำร่องแห้ง บริเวณพิกัด E ๐๖๑๕๖๖๗ N ๑๙๙๘๒๑๑ ไปทางทิศใต้ตามกึ่งกลางถนน สาธารณประโยชน์ถึงสามแยก บริเวณพิกัด E ๐๖๑๕๘๓๘ N ๑๙๙๗๓๖๓ ไปทางทิศตะวันตกตามกึ่งกลางถนน สาธารณประโยชน์ถึงสามแยก บริเวณพิกัด E ๐๖๑๕๖๑๘ N ๑๙๙๗๓๖๖ ไปทางทิศใต้ตามกึ่งกลางถนนสาธารณประโยชน์ ถึงสามแยกถนนสาธารณประโยชน์สายหลัก บริเวณพิกัด E ๐๖๑๕๖๔๘ N ๑๙๙๗๑๔๒ ไปทางทิศตะวันตกตามกึ่งกลาง ถนนสาธารณประโยชน์ถึงถนนสาธารณประโยชน์สายหลัก บริเวณพิกัด E ๐๖๑๕๕๕๓ N ๑๙๙๗๑๓๒ เป็นเส้นตรงไปทาง ทิศใต้ถึงลำห้วยร่องเกลี้ยงหลังโรงเรียนวัดโชคเกษม บริเวณพิกัด E ๐๖๑๕๕๑๔ N ๑๙๙๖๙๘๗ ไปทางทิศตะวันออกตามกึ่งกลาง ลำห้วยร่องเกลี้ยงถึงกึ่งกลางลำห้วยร่องเกลี้ยง บริเวณพิกัด E ๐๖๑๕๖๖๖ N ๑๙๙๖๙๕๐ เป็นเส้นตรงไปทางทิศใต้ถึงหลักเขต ที่ ๕ บริเวณพิกัด PV ๑๖๐๙๖๓ โดยมีแนวเขตเริ่มต้นที่ริมถนน เทศบาลสูงเม่น ๑๑ ฟากเหนือตรงจุดที่ริมถนนเทศบาลสูงเม่น ๑๑ ฟากเหนือตัดกับริมร่องอีต่าฝั่งตะวันออกไปทางทิศตะวันตก ตามกึ่งกลางลำห้วยแม่ฆานถึงหลักเขตที่ ๖ บริเวณพิกัด PV ๑๓๙๙๕๘ ติดต่อดำบลบ้านปาง อำเภอสูงเม่น จังหวัดแพร่ โดยมี แนวเขตเริ่มต้นจากจุดกึ่งกลางแม่น้ำยม บริเวณปากน้ำห้วยแม่ฆาน ไปทางทิศเหนือตามแม่น้ำยมจนบรรจบหลักเขตที่ ๑ บริเวณพิกัด PV ๑๔๖๙๗๕</p>	๑,๔๙๔	

แผนที่แสดงการแบ่งเขตเลือกตั้งสมาชิกสภาเทศบาลตำบลบ้านโตน
อำเภอสูงเม่น จังหวัดแพร่
มาตราส่วน ๑ : ๓๐,๐๐๐

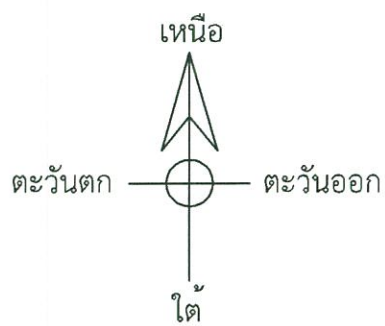


รูปแบบที่ ๑

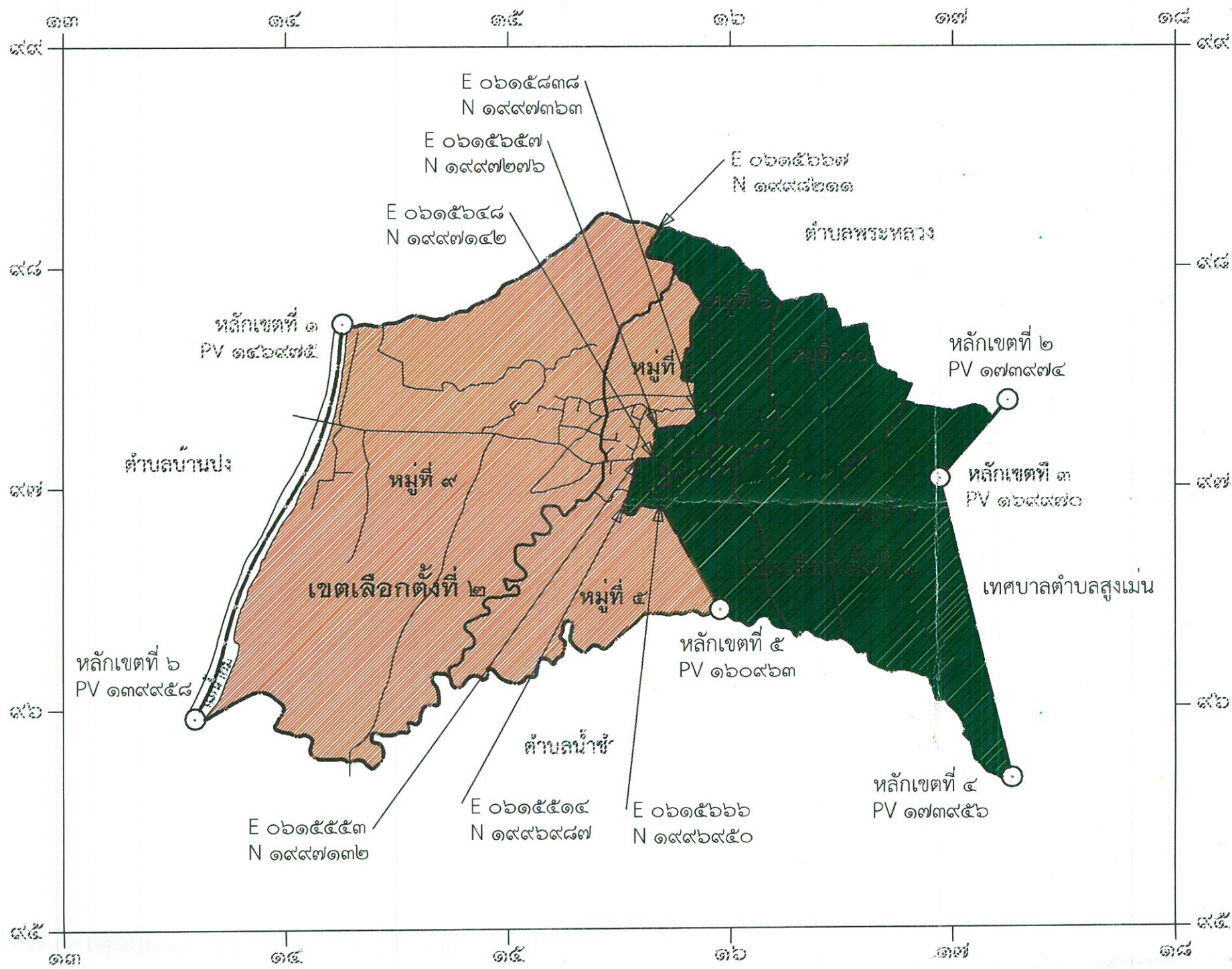


- เขตเลือกตั้งที่ ๑
- เขตเลือกตั้งที่ ๒

แผนที่แสดงการแบ่งเขตเลือกตั้งสมาชิกสภาเทศบาลตำบลบ้านโตน
อำเภอสูงเม่น จังหวัดแพร่
มาตราส่วน ๑ : ๓๐,๐๐๐



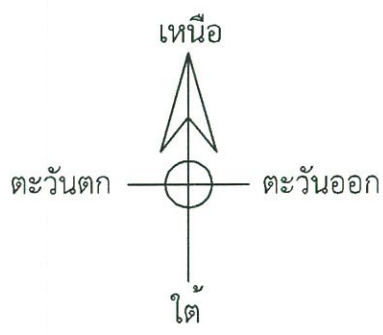
รูปแบบที่ ๒



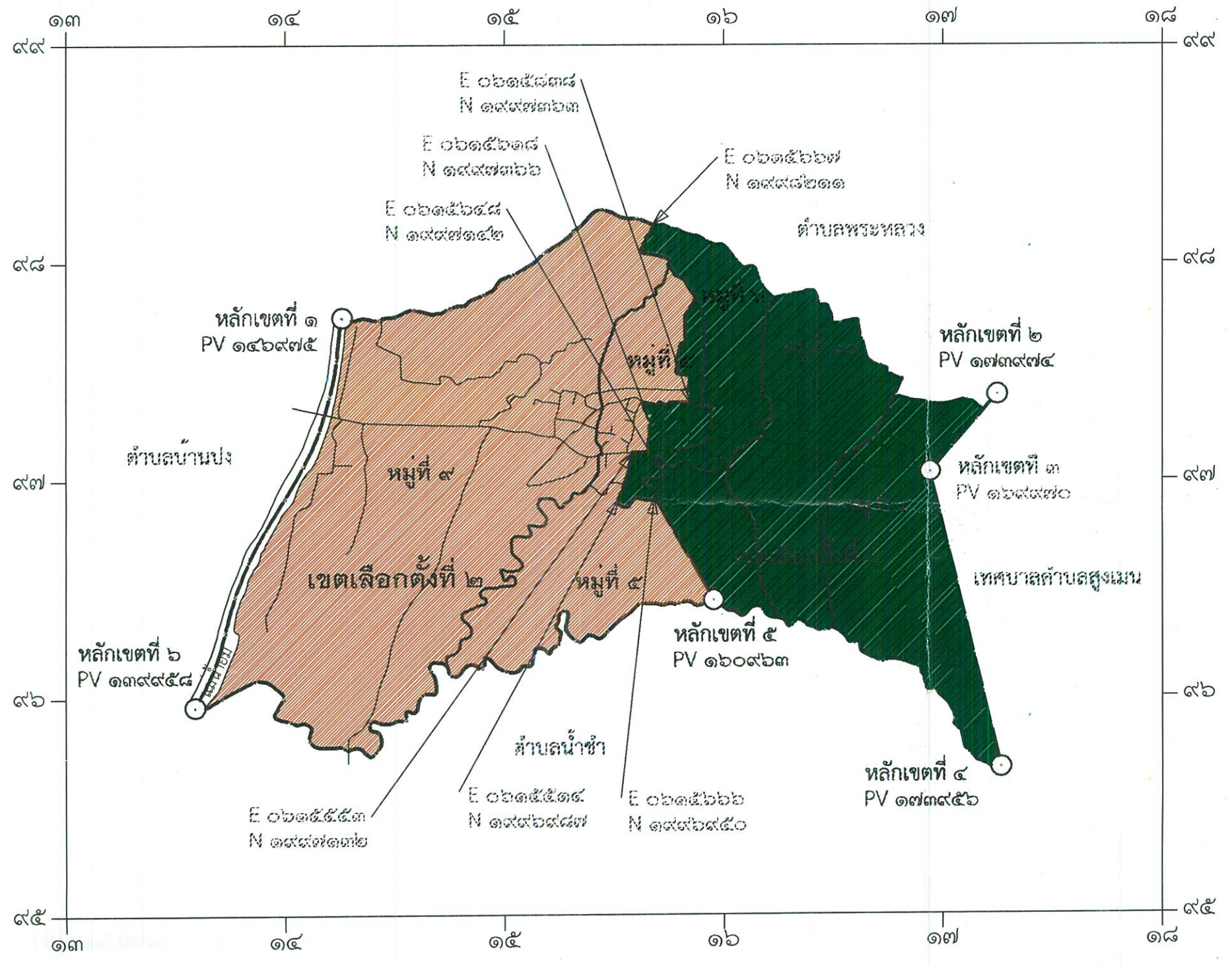
เขตเลือกตั้งที่ ๑

เขตเลือกตั้งที่ ๒

แผนที่แสดงการแบ่งเขตเลือกตั้งสมาชิกสภาเทศบาลตำบลบ้านโตน
อำเภอสูงเม่น จังหวัดแพร่
มาตราส่วน ๑ : ๓๐,๐๐๐



รูปแบบที่ ๓



- เขตเลือกตั้งที่ ๑
- เขตเลือกตั้งที่ ๒