



ประกาศสำนักงานคณะกรรมการการเลือกตั้งประจำจังหวัดระนอง
เรื่อง รูปแบบการแบ่งเขตเลือกตั้งสมาชิกสภาเทศบาลตำบลกำพวน อำเภอสุขสำราญ
เพื่อรับฟังความคิดเห็นและข้อเสนอแนะจากประชาชนในเขตเลือกตั้ง

ด้วยพระราชบัญญัติการเลือกตั้งสมาชิกสภาท้องถิ่นหรือผู้บริหารท้องถิ่น พ.ศ. ๒๕๖๒ และระเบียบคณะกรรมการการเลือกตั้งว่าด้วยการเลือกตั้งสมาชิกสภาท้องถิ่นหรือผู้บริหารท้องถิ่น พ.ศ. ๒๕๖๒ และที่แก้ไขเพิ่มเติม ได้กำหนดหลักเกณฑ์และวิธีการแบ่งเขตเลือกตั้งสมาชิกสภาท้องถิ่น ให้ผู้อำนวยการการเลือกตั้งประจำจังหวัดดำเนินการเกี่ยวกับการแบ่งเขตเลือกตั้งของแต่ละองค์การปกครองส่วนท้องถิ่น โดยพิจารณาจากประกาศจำนวนราษฎร ที่ผู้อำนวยการทะเบียนกลางประกาศในปีสุดท้ายก่อนที่จะมีการเลือกตั้ง (ณ วันที่ ๓๑ ธันวาคม พ.ศ. ๒๕๖๗) และในการแบ่งเขตเลือกตั้งให้จัดให้มีจำนวนราษฎรในแต่ละเขตเลือกตั้งใกล้เคียงกันมากที่สุดและพื้นที่ของแต่ละเขตเลือกตั้งต้องติดต่อกัน เว้นแต่ตามสภาพพื้นที่ขององค์การปกครองส่วนท้องถิ่นทำให้ไม่อาจแบ่งเขตเลือกตั้งให้มีพื้นที่ติดต่อกันได้ จะกำหนดให้เขตเลือกตั้งมีพื้นที่ไม่ติดต่อกันเท่าที่จำเป็นก็ได้

เพื่อให้การแบ่งเขตเลือกตั้งสมาชิกสภาเทศบาลตำบลกำพวน เป็นไปด้วยความเรียบร้อย อาศัยอำนาจตามความในข้อ ๑๓ ของระเบียบคณะกรรมการการเลือกตั้งว่าด้วยการเลือกตั้งสมาชิกสภาท้องถิ่นหรือผู้บริหารท้องถิ่น พ.ศ. ๒๕๖๒ และที่แก้ไขเพิ่มเติม จึงประกาศรูปแบบการแบ่งเขตเลือกตั้งสมาชิกสภาเทศบาลตำบลกำพวน จำนวน ๓ รูปแบบ เพื่อรับฟังความคิดเห็นและข้อเสนอแนะจากประชาชนในเขตเลือกตั้ง รายละเอียดตามเอกสารแนบท้ายประกาศนี้

ดังนั้น จึงขอเชิญชวนประชาชนในเขตเลือกตั้งแสดงความคิดเห็นและข้อเสนอแนะต่อรูปแบบการแบ่งเขตเลือกตั้งดังกล่าว ทั้งนี้ หากผู้ใดประสงค์จะแสดงความคิดเห็นและข้อเสนอแนะให้จัดทำความคิดเห็นและข้อเสนอแนะ ยื่นด้วยตนเองหรือทำเป็นหนังสือ ให้ผู้อำนวยการการเลือกตั้งประจำจังหวัดระนอง ณ สำนักงานคณะกรรมการการเลือกตั้งประจำจังหวัดระนอง ศูนย์ราชการจังหวัดระนอง เลขที่ ๕๕/๑๙ หมู่ที่ ๓ ตำบลบางรีน อำเภอเมืองระนอง จังหวัดระนอง ๘๕๐๐๐ ภายใน ๑๐ วันนับแต่ประกาศ (ระหว่างวันที่ ๒๒ มกราคม ๒๕๖๘ ถึงวันที่ ๓๑ มกราคม ๒๕๖๘) โดยสามารถดาวน์โหลดข้อมูลประกาศรูปแบบการแบ่งเขตเลือกตั้งที่ปีประกาศไว้ได้ทางเว็บไซต์ของสำนักงานคณะกรรมการการเลือกตั้งประจำจังหวัดระนอง (<https://www.ect.go.th/th/ranong>) และทาง Facebook : สنج.กกต.จว.ระนอง

จึงประกาศให้ทราบโดยทั่วกัน

ประกาศ ณ วันที่ ๒๑ มกราคม พ.ศ. ๒๕๖๘

(นางเทียนลดา ประยงค์)

ผู้อำนวยการการเลือกตั้งประจำจังหวัดระนอง

ข้อมูลเปรียบเทียบจำนวนราษฎรในแต่ละรูปแบบ
การแบ่งเขตเลือกตั้งสมาชิกสภาเทศบาลตำบลกำแพง จังหวัดระนอง

ลำดับที่	รูปแบบที่	ข้อมูลจำนวนราษฎร ณ วันที่ 31 ธ.ค. 2567 เฉพาะสัญชาติไทย		เหตุผลการแบ่งเขตเลือกตั้ง
		จำนวนราษฎร ในเขตเลือกตั้ง	ผลต่างจำนวนราษฎร ของเขตมากที่สุด และน้อยสุด	
1	1	เขต 1 = 3,557 เขต 2 = 3,431 รวม = 6,988 ค่าเฉลี่ยต่อเขต = 3,494 คน	เขต 1 - เขต 2 = 126 คน (ร้อยละ 3.61)	ข้อดี 1. ผลต่างร้อยละจำนวนราษฎรของรูปแบบที่ 1 มีจำนวนน้อยที่สุด 2. เป็นการแบ่งเขตเลือกตั้งที่ใกล้เคียงกับรูปแบบเดิมมากที่สุด 3. ประชาชนคุ้นเคยกับเขตเลือกตั้งรูปแบบนี้ 4. ประชาชนคุ้นเคยกับหน่วยเลือกตั้งเดิม 5. แต่ละเขตเลือกตั้งมีพื้นที่ติดต่อกัน 6. ง่ายต่อการพัฒนา จัดทำประชาคม 7. ประชากรบางส่วนของหมู่ที่ 3 ที่แบ่งแยกไปอยู่เขตเลือกตั้งที่ 2 มีความผูกพันในวิถีการดำรงชีวิตกับเขตเลือกตั้งที่ 2 อยู่แล้ว ข้อเสีย -
2	2	เขต 1 = 3,641 เขต 2 = 3,347 รวม = 6,988 ค่าเฉลี่ยต่อเขต = 3,494 คน	เขต 1 - เขต 2 = 294 คน (ร้อยละ 8.41)	ข้อดี แต่ละเขตเลือกตั้งมีพื้นที่ติดต่อกัน ข้อเสีย 1. มีการแบ่งพื้นที่หมู่ที่ 3 หมู่ที่ 6 และหมู่ที่ 7 เป็น 2 เขตเลือกตั้ง 2. ประชาชนจำนวนมากเกิดความสับสนกับเขตเลือกตั้งรูปแบบนี้ 3. ต้องมีการกำหนดหน่วยเลือกตั้งใหม่ ที่ไม่คุ้นเคย และเป็นการเพิ่มภาระค่าใช้จ่ายในการจัดการเลือกตั้ง 4. ผลต่างร้อยละจำนวนราษฎรของรูปแบบที่ 3 มีจำนวนมากที่สุด
3	3	เขต 1 = 3,663 เขต 2 = 3,325 รวม = 6,988 ค่าเฉลี่ยต่อเขต = 3,494 คน	เขต 1 - เขต 2 = 338 คน (ร้อยละ 9.67)	ข้อดี แต่ละเขตเลือกตั้งมีพื้นที่ติดต่อกัน ข้อเสีย 1. มีการแบ่งพื้นที่หมู่ที่ 3 เป็น 2 เขตเลือกตั้ง 2. ประชาชนในหมู่ที่ 7 ต้องเปลี่ยนแปลงเขตเลือกตั้งไปจากเดิม

รูปแบบการแบ่งเขตเลือกตั้งสมาชิกสภาเทศบาลตำบลกำแพง อำเภอสหัสขันธ์ จังหวัดระนอง
เพื่อรับฟังความคิดเห็นและข้อเสนอแนะจากประชาชนในเขตเลือกตั้ง

รูปแบบที่ ๑

เขตเลือกตั้งที่	จำนวนสมาชิก	ท้องที่ที่ประกอบเป็นเขตเลือกตั้ง	จำนวนราษฎร
๑	๖	๑. หมู่ที่ ๑ ตำบลกำแพง ๒. หมู่ที่ ๓ (บางส่วน) ยกเว้นด้านทิศเหนือถนนสายโตนกลอย ตั้งแต่กิโลเมตรที่ ๐+๕๘๒ ไปจรดแนวเขตหมู่บ้าน และยกเว้นด้านทิศใต้ถนนสายโตนกลอยตั้งแต่กิโลเมตรที่ ๑+๓๘๐ ไปจรดแนวเขตหมู่บ้าน ตำบลกำแพง ๓. หมู่ที่ ๔ ตำบลกำแพง	๓,๕๕๗
๒	๖	๑. หมู่ที่ ๒ ตำบลกำแพง ๒. หมู่ที่ ๓ (บางส่วน) เฉพาะด้านทิศเหนือถนนสายโตนกลอย ตั้งแต่กิโลเมตรที่ ๐+๕๘๒ ไปจรดแนวเขตหมู่บ้าน และเฉพาะด้านทิศใต้ถนนสายโตนกลอยตั้งแต่กิโลเมตรที่ ๑+๓๘๐ ไปจรดแนวเขตหมู่บ้าน ตำบลกำแพง ๓. หมู่ที่ ๕ ตำบลกำแพง ๔. หมู่ที่ ๖ ตำบลกำแพง ๕. หมู่ที่ ๗ ตำบลกำแพง	๓,๔๓๑

รูปแบบที่ ๒

เขตเลือกตั้งที่	จำนวนสมาชิก	ท้องที่ที่ประกอบเป็นเขตเลือกตั้ง	จำนวนราษฎร
๑	๖	๑. หมู่ที่ ๑ ตำบลกำแพง ๒. หมู่ที่ ๓ (บางส่วน) ด้านทิศเหนือถนนสายโตนกลอย ตำบลกำแพง ๓. หมู่ที่ ๔ ตำบลกำแพง ๔. หมู่ที่ ๗ ตำบลกำแพง	๓,๖๔๑
๒	๖	๑. หมู่ที่ ๒ ตำบลกำแพง ๒. หมู่ที่ ๓ (บางส่วน) ด้านทิศใต้ถนนสายโตนกลอย ตำบลกำแพง ๓. หมู่ที่ ๕ ตำบลกำแพง ๔. หมู่ที่ ๖ ตำบลกำแพง	๓,๓๔๗

รูปแบบที่ ๓...

รูปแบบการแบ่งเขตเลือกตั้งสมาชิกสภาเทศบาลตำบลกำแพง อำเภอสหัสขันธ์ จังหวัดระยอง
เพื่อรับฟังความคิดเห็นและข้อเสนอแนะจากประชาชนในเขตเลือกตั้ง

รูปแบบที่ ๓

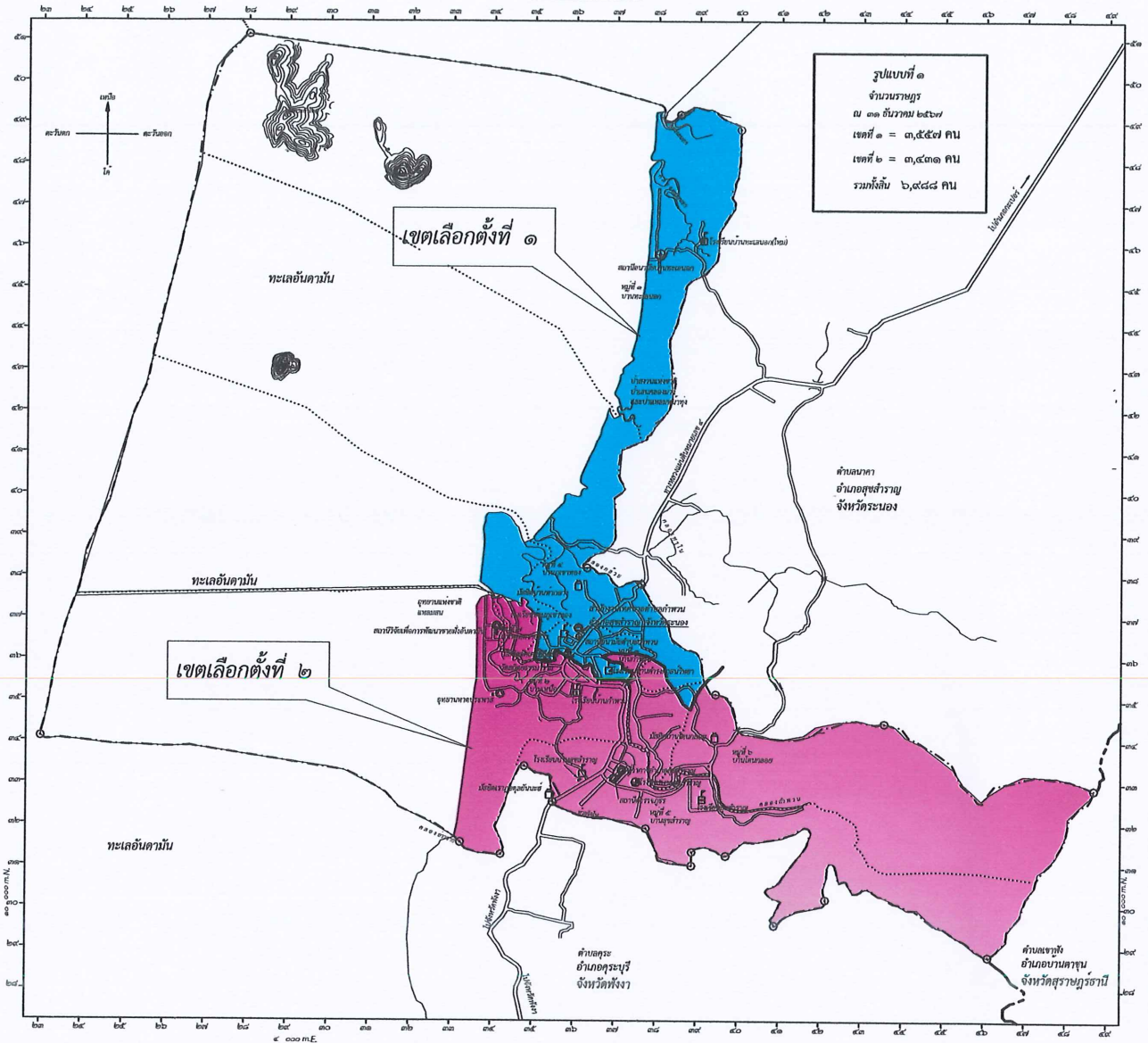
เขตเลือกตั้งที่	จำนวนสมาชิก	ท้องที่ที่ประกอบเป็นเขตเลือกตั้ง	จำนวนราษฎร
๑	๖	๑. หมู่ที่ ๑ ตำบลกำแพง ๒. หมู่ที่ ๓ (บางส่วน) ด้านทิศเหนือถนนสายโตนกลอยยกเว้น ตั้งแต่ กิโลเมตรที่ ๐+๕๘๒ ไปจรดแนวเขตหมู่บ้าน ตำบลกำแพง ๓. หมู่ที่ ๔ ตำบลกำแพง ๔. หมู่ที่ ๖ (บางส่วน) ด้านทิศตะวันตกถนนสายโตนกลอย ตำบลกำแพง ๕. หมู่ที่ ๗ (บางส่วน) ด้านทิศเหนือถนนสายหาดทรายขาว ตำบลกำแพง	๓,๖๖๓
๒	๖	๑. หมู่ที่ ๒ ตำบลกำแพง ๒. หมู่ที่ ๓ (บางส่วน) ด้านทิศใต้ถนนสายโตนกลอยและรวมด้านทิศเหนือ ถนนสายโตนกลอยตั้งแต่กิโลเมตรที่ ๐+๕๘๒ ไปจรดแนวเขตหมู่บ้าน ตำบลกำแพง ๓. หมู่ที่ ๕ ตำบลกำแพง ๔. หมู่ที่ ๖ (บางส่วน) ด้านทิศตะวันออกถนนสายโตนกลอย ตำบลกำแพง ๕. หมู่ที่ ๗ (บางส่วน) ด้านทิศใต้ถนนสายหาดทรายขาว ตำบลกำแพง	๓,๓๒๕

แผนที่แสดงเขตเลือกตั้งสมาชิกสภาเทศบาลตำบลลำปางวน

อำเภอสุขสำราญ จังหวัดระนอง

รูปแบบที่ ๑

มาตราส่วน ๑:๕๐,๐๐๐
๐ ๐.๕ ๑ ๒ กิโลเมตร



รูปแบบที่ ๑
จำนวนราษฎร
๓ ๓๓ จำนวน ๒๕๖๗
เขตที่ ๑ = ๓,๕๕๗ คน
เขตที่ ๒ = ๓,๕๓๑ คน
รวมทั้งสิ้น ๖,๙๘๘ คน

เขตเลือกตั้งที่ ๒

เขตเลือกตั้งที่ ๑

สัญลักษณ์

- แนวเขตเลือกตั้ง
- - - - - แนวเขตตำบล
- แนวเขตหมู่บ้าน

- เขตตำบล
- - - - - เขตจังหวัด
- - - - - เขตอำเภอ
- เขตหมู่บ้าน
- + - + - + - แนวเขตป่าสงวนแห่งชาติ แนวเขตอุทยานแห่งชาติ
- แนวเขตควบคุมอุทยาน แนวเขตรักษาพันธุ์สัตว์น้ำ
- + + + + + + แนวเขตป่าไม้ธรรมชาติตามมติคณะรัฐมนตรี
- == ทางหลวง ถนน ขอบ
- ==== ถนนลูกรัง พื้นถนนคอนกรีต
- == สะพาน
- ~ แม่น้ำ คลอง ห้วย
- == เสาเข็มความสูง
- == กุหลาบ ควบ เณ
- ⊙ ที่ว่าการอำเภอ
- ⊕ สถานีราชการ
- ⊕ สถานีอนามัย
- ⊕ โรงเรียน วิทยาลัย
- ⊕ มัสยิด
- ⊕ หอออก

- เขตที่ ๑
- เขตที่ ๒

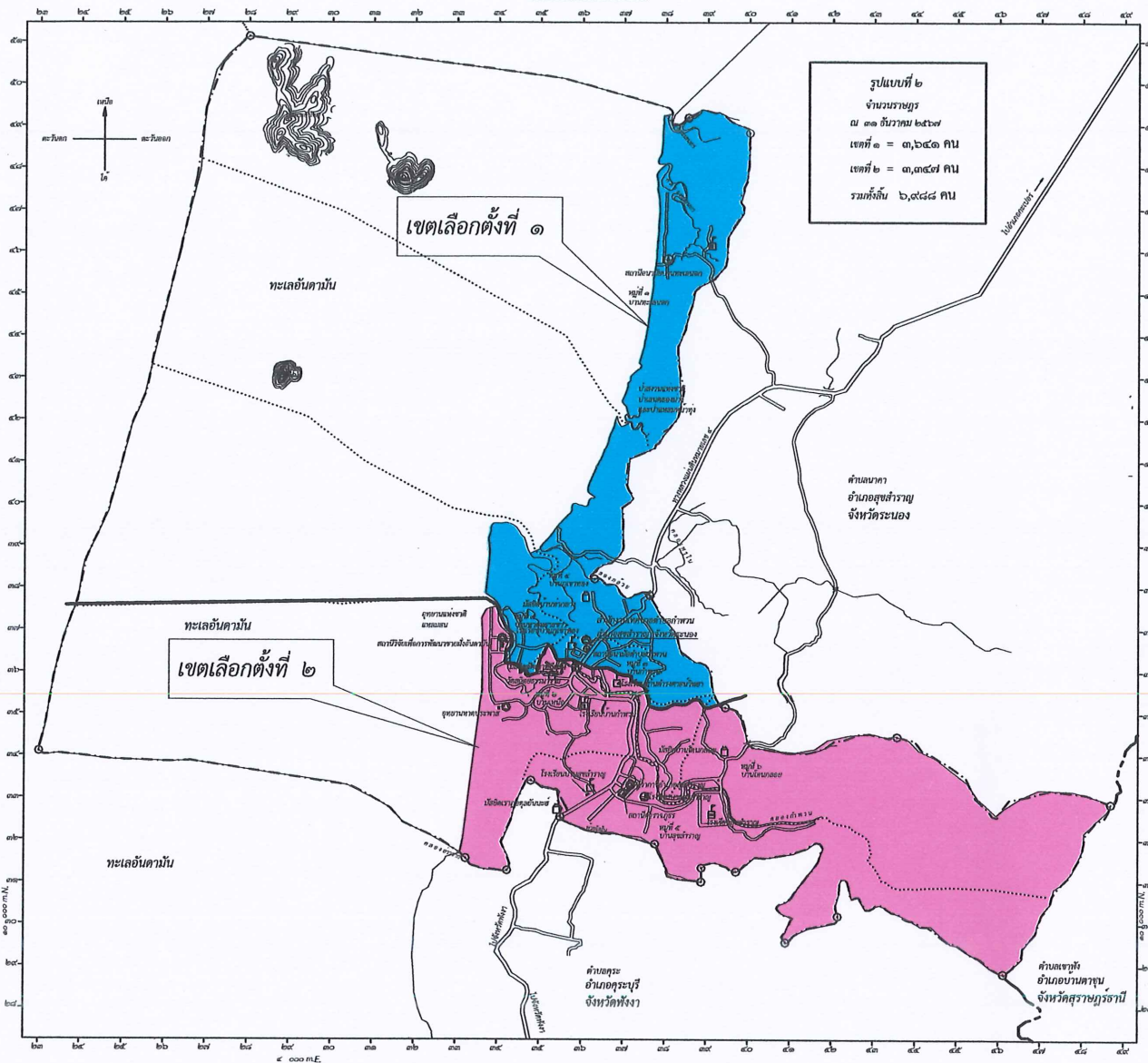
แผนที่แสดงเขตเลือกตั้งสมาชิกสภาเทศบาลตำบลกำแพง

อำเภอสุขสำราญ จังหวัดระนอง

รูปแบบที่ ๒

มาตราส่วน ๑:๕๐,๐๐๐

๐ ๐.๕ ๑ ๒ กิโลเมตร



รูปแบบที่ ๒
จำนวนราษฎร
ณ ๓๑ ธันวาคม ๒๕๖๗
เขตที่ ๑ = ๓,๖๕๑ คน
เขตที่ ๒ = ๓,๓๕๗ คน
รวมทั้งสิ้น ๖,๙๙๘ คน

เขตเลือกตั้งที่ ๒

เขตเลือกตั้งที่ ๑

สัญลักษณ์

- แนวเขตเลือกตั้ง
- - - - - แนวเขตตำบล
- แนวเขตหมู่บ้าน

- เขตตำบล
- - - - - เขตจังหวัด
- เขตอำเภอ
- เขตหมู่บ้าน
- + - + - + - แนวเขตป่าสงวนแห่งชาติ แนวเขตอุทยานแห่งชาติ
- แนวเขตวนอุทยาน แนวเขตรักษาพันธุ์สัตว์ป่า
- + + + + + + แนวเขตป่าโบราณคดีและวัฒนธรรม
- ==== ทิวเขา ถนน ขอบ
- ==== ถนนลูกรัง พื้นถนนอ่อน
- ~~~~~ สะพาน
- ~~~~~ แม่น้ำ คลอง ห้วย
- ~~~~~ เลี้ยวขึ้นรวมสูง
- ~~~~~ ภูเขา ควบ เนิน
- ◎ ที่ว่าการอำเภอ
- ⊙ สถานีตำรวจ
- ⊕ สถานีอนามัย
- โรงเรียน วิทยาลัย
- มัสยิด
- ⊘ หอสมุด

- เขตที่ ๑
- เขตที่ ๒

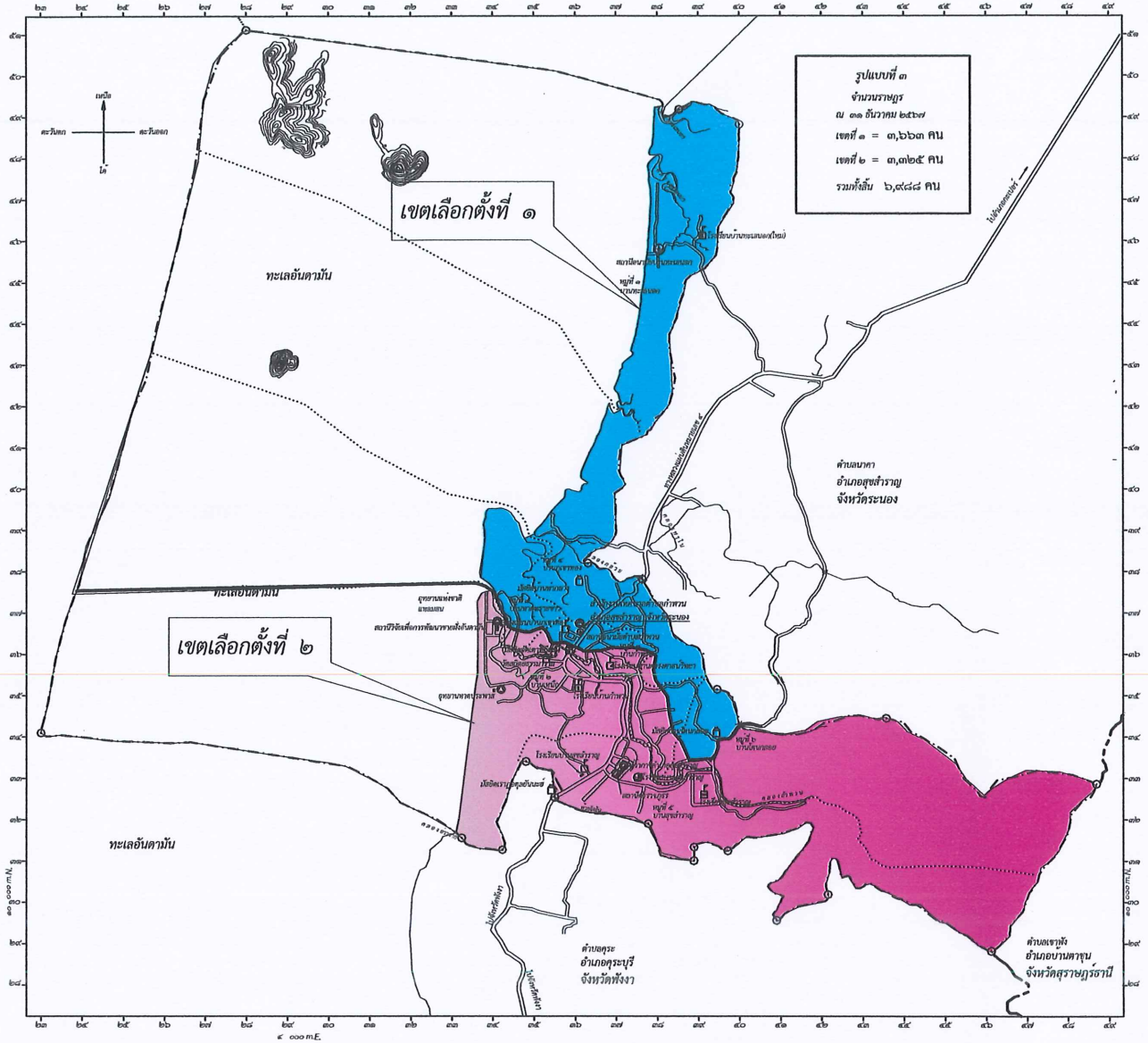
แผนที่แสดงเขตเลือกตั้งสมาชิกสภาเทศบาลตำบลกำแพงน

อำเภอสุขสำราญ จังหวัดระนอง

รูปแบบที่ ๓

มาตราส่วน ๑:๕๐,๐๐๐

๐ ๐.๕ ๑ ๒ กิโลเมตร



รูปแบบที่ ๓
จำนวนราษฎร
ณ ๓๑ ธันวาคม ๒๕๖๗
เขตที่ ๑ = ๓,๖๖๓ คน
เขตที่ ๒ = ๓,๓๒๕ คน
รวมทั้งสิ้น ๖,๙๘๘ คน

สัญลักษณ์

- แนวเขตเลือกตั้ง
- - - - - แนวเขตตำบล
- แนวเขตหมู่บ้าน

- เขตตำบล
- - - - - เขตจังหวัด
- เขตอำเภอ
- เขตหมู่บ้าน
- + + + + + แนวเขตป่าสงวนแห่งชาติ แนวเขตอุทยานแห่งชาติ
- แนวเขตควบคุมชน แนวเขตรักษาพันธุ์สัตว์ป่า
- + + + + + + + + + + + แนวเขตป่าไม้ธรรมชาติและโบราณคดี
- ทางหลวง ถนน ซอย
- ถนนลูกรัง พื้นถนนคอนกรีต
- สะพาน
- แม่น้ำ คลอง ห้วย
- ลำน้ำเขื่อน
- ภูเขา ควบ เนิน
- ☉ ที่ว่าการอำเภอ
- ☎ สถานีราชการ
- ☎ สถานีอนามัย
- ☎ โรงเรียน วิทยาลัย
- ☎ มัสยิด
- ☎ หอสมุด

- เขตที่ ๑
- เขตที่ ๒