



ประกาศสำนักงานคณะกรรมการการเลือกตั้งประจำจังหวัดสกลนคร  
เรื่อง รูปแบบการแบ่งเขตเลือกตั้งสมาชิกสภาเทศบาลเมืองสว่างแดนดิน อำเภอสว่างแดนดิน จังหวัดสกลนคร  
เพื่อรับฟังความคิดเห็นและข้อเสนอแนะจากประชาชนในเขตเลือกตั้ง

ด้วยพระราชบัญญัติการเลือกตั้งสมาชิกสภาท้องถิ่นหรือผู้บริหารท้องถิ่น พ.ศ. ๒๕๖๒ และที่แก้ไขเพิ่มเติม และระเบียบคณะกรรมการการเลือกตั้งว่าด้วยการเลือกตั้งสมาชิกสภาท้องถิ่นหรือผู้บริหารท้องถิ่น พ.ศ. ๒๕๖๒ และที่แก้ไขเพิ่มเติม ได้กำหนดหลักเกณฑ์และวิธีการแบ่งเขตเลือกตั้งสมาชิกสภาท้องถิ่นให้ผู้อำนวยความสะดวกการเลือกตั้งประจำจังหวัดดำเนินการเกี่ยวกับการแบ่งเขตเลือกตั้งของแต่ละองค์กรปกครองส่วนท้องถิ่น โดยพิจารณาจากประกาศจำนวนราษฎรที่ผู้อำนวยการทะเบียนกลางประกาศในที่สุดท้ายก่อนที่จะมีการเลือกตั้ง (ณ วันที่ ๓๑ ธันวาคม พ.ศ. ๒๕๖๗) และในการแบ่งเขตเลือกตั้งให้จัดให้มีจำนวนราษฎรในแต่ละเขตเลือกตั้งใกล้เคียงกันมากที่สุดและพื้นที่ของแต่ละเขตเลือกตั้งต้องติดต่อกัน เว้นแต่ตามสภาพพื้นที่ขององค์กรปกครองส่วนท้องถิ่นทำให้ไม่อาจแบ่งเขตเลือกตั้งให้มีพื้นที่ติดต่อกันได้ จะกำหนดให้เขตเลือกตั้งมีพื้นที่ไม่ติดต่อกันเท่าที่จำเป็นก็ได้

เพื่อให้การแบ่งเขตเลือกตั้งสมาชิกสภาเทศบาลเมืองสว่างแดนดิน อำเภอสว่างแดนดิน เป็นไปด้วยความเรียบร้อย อาศัยอำนาจตามความในข้อ ๑๓/๑ ของระเบียบคณะกรรมการการเลือกตั้งว่าด้วยการเลือกตั้งสมาชิกสภาท้องถิ่นหรือผู้บริหารท้องถิ่น พ.ศ. ๒๕๖๒ และที่แก้ไขเพิ่มเติม จึงประกาศรูปแบบการแบ่งเขตเลือกตั้งสมาชิกสภาเทศบาลเมืองสว่างแดนดิน จำนวน ๓ รูปแบบ เพื่อรับฟังความคิดเห็นและข้อเสนอแนะจากประชาชนในเขตเลือกตั้ง รายละเอียดตามเอกสารแนบท้ายประกาศนี้

ดังนั้น จึงขอเชิญชวนประชาชนในเขตเลือกตั้งแสดงความคิดเห็นและข้อเสนอแนะต่อรูปแบบการแบ่งเขตเลือกตั้งดังกล่าว ทั้งนี้ หากผู้ใดประสงค์จะแสดงความคิดเห็นและข้อเสนอแนะให้จัดทำความคิดเห็นและข้อเสนอแนะเป็นหนังสือยื่นด้วยตนเอง หรือส่งทางไปรษณีย์ลงทะเบียน ให้ผู้อำนวยการการเลือกตั้งประจำจังหวัดสกลนคร เลขที่ ๓๕๗ ถนนสกลนคร-กาฬสินธุ์ ตำบลธาตุเชิงชุม อำเภอเมืองสกลนคร จังหวัดสกลนคร รหัสไปรษณีย์ ๔๗๐๐๐ ภายใน ๗ วันนับแต่ประกาศ (ระหว่างวันที่ ๙ ธันวาคม พ.ศ. ๒๕๖๘ ถึงวันที่ ๑๕ ธันวาคม พ.ศ. ๒๕๖๘) โดยสามารถดาวน์โหลดข้อมูลรูปแบบการแบ่งเขตเลือกตั้งได้ทางเว็บไซต์ของสำนักงานคณะกรรมการการเลือกตั้งประจำจังหวัดสกลนคร <https://www.ect.go.th/th/sakonnakhon/main>

จึงประกาศให้ทราบโดยทั่วกัน

ประกาศ ณ วันที่ ๘ ธันวาคม พ.ศ. ๒๕๖๘

(นางสาวจรัสขวัญ ชาวเรือ)

ผู้อำนวยการการเลือกตั้งประจำจังหวัดสกลนคร

เอกสารแนบท้ายประกาศสำนักงานคณะกรรมการการเลือกตั้งประจำจังหวัดสกลนคร  
เรื่อง รูปแบบการแบ่งเขตเลือกตั้งสมาชิกสภาเทศบาลเมืองสว่างแดนดิน อำเภอสว่างแดนดิน  
เพื่อรับฟังความคิดเห็นและข้อเสนอแนะจากประชาชนในเขตเลือกตั้ง

รูปแบบที่ ๑

เขตเลือกตั้งที่	จำนวนสมาชิก	ท้องที่ที่ประกอบเห็นเขตเลือกตั้ง	จำนวนราษฎร	หมายเหตุ
๑	๖	หมู่ที่ ๐ สว่างแดนดิน	๒๑๗	ทะเบียนบ้านกลาง
		หมู่ที่ ๒ ง่อน	๑,๒๒๙	
		หมู่ที่ ๓ สนามชัย	๕๐๓	
		หมู่ที่ ๕ ดอนวังเวิน	๘๕๕	
		หมู่ที่ ๖ โนนค้อ	๑,๕๕๔	
		หมู่ที่ ๑๑ สว่างแดนดิน	๒	
		หมู่ที่ ๑๔ หนองพะเนา	๑,๐๔๕	
		หมู่ที่ ๑๕ ดอนธงชัย	๙๗๖	
		หมู่ที่ ๒๖ ง่อนใหม่	๙๖๑	
๒	๖	หมู่ที่ ๘ เปือย	๔๗๖	
		หมู่ที่ ๙ หนองทุ่ม	๘๒๘	
		หมู่ที่ ๑๖ น้อยหนองบัว	๑,๐๓๗	
		หมู่ที่ ๑๗ หนองทุ่มน้อย	๑,๕๑๑	
		หมู่ที่ ๑๙ นาเจริญ	๓๔๔	
		หมู่ที่ ๒๑ ทานตะวัน	๙๖๖	
		หมู่ที่ ๒๒ ดงพระเจ้า	๖๒๐	
		หมู่ที่ ๒๕ หนองทุ่มพัฒนา	๑,๒๑๗	
		หมู่ที่ ๒๗ โนนสีทอง	๒๖๖	
๓	๖	หมู่ที่ ๔ หวาย	๙๙๗	
		หมู่ที่ ๗ หนองไผ่	๔๐๓	
		หมู่ที่ ๑๐ หนองขาด	๗๗๙	
		หมู่ที่ ๑๒ โคกสว่าง	๗๔๑	
		หมู่ที่ ๑๓ ดงสวรรค์	๑,๐๙๗	
		หมู่ที่ ๑๘ โนนสวรรค์	๘๓๒	
		หมู่ที่ ๒๐ โคกสว่างเหนือ	๘๕๕	
		หมู่ที่ ๒๓ หนองขาดทรายทอง	๗๐๗	
		หมู่ที่ ๒๔ สร้างแก้วพัฒนา	๘๔๓	

รูปแบบที่ ๒

เขตเลือกตั้งที่	จำนวนสมาชิก	ห้องที่ที่ประกอบเห็นเขตเลือกตั้ง	จำนวนราษฎร	หมายเหตุ
๑	๖	หมู่ที่ ๒ ง่อน	๑,๒๒๙	
		หมู่ที่ ๓ สนามชัย	๕๐๓	
		หมู่ที่ ๔ หวาย	๙๙๗	
		หมู่ที่ ๕ ดอนวังเวิน	๘๕๕	
		หมู่ที่ ๑๔ นองพะเนาว์	๑,๐๔๕	
		หมู่ที่ ๑๕ ดอนธงชัย	๙๗๖	
		หมู่ที่ ๒๐ โคกสว่างเหนือ	๘๕๕	
		หมู่ที่ ๒๖ ง่อนใหม่	๙๖๑	
๒	๖	หมู่ที่ ๘ เปือย	๔๗๖	
		หมู่ที่ ๙ นองท่อม	๘๒๘	
		หมู่ที่ ๑๖ น้อยหนองบัว	๑,๐๓๗	
		หมู่ที่ ๑๗ นองท่อมน้อย	๑,๕๑๑	
		หมู่ที่ ๑๙ นาเจริญ	๓๔๔	
		หมู่ที่ ๒๑ ทานตะวัน	๙๖๖	
		หมู่ที่ ๒๒ ดงพระเจ้า	๖๒๐	
		หมู่ที่ ๒๕ นองท่อมพัฒนา	๑,๒๑๗	
		หมู่ที่ ๒๗ โนนสีทอง	๒๖๖	
๓	๖	หมู่ที่ ๐ สว่างแดนดิน	๒๑๗	ทะเบียนบ้านกลาง
		หมู่ที่ ๖ โนนค้อ	๑,๕๕๔	
		หมู่ที่ ๗ นองไผ่	๔๐๓	
		หมู่ที่ ๑๐ นองขาด	๗๗๙	
		หมู่ที่ ๑๑ สว่างแดนดิน	๒	
		หมู่ที่ ๑๒ โคกสว่าง	๗๔๑	
		หมู่ที่ ๑๓ ดงสวรรค์	๑,๐๙๗	
		หมู่ที่ ๑๘ โนนสวรรค์	๘๓๒	
		หมู่ที่ ๒๓ นองขาดทรายทอง	๗๐๗	
		หมู่ที่ ๒๔ สร้างแก้วพัฒนา	๘๔๓	

รูปแบบที่ ๓

เขตเลือกตั้งที่	จำนวนสมาชิก	ท้องที่ที่ประกอบเห็นเขตเลือกตั้ง	จำนวนราษฎร	หมายเหตุ
๑	๖	หมู่ที่ ๒ ง่อน	๑,๒๒๙	
		หมู่ที่ ๕ ดอนวังเวิน	๘๕๕	
		หมู่ที่ ๖ โนนค้อ	๑๕๕๔	
		หมู่ที่ ๑๔ หนองพะเนา	๑,๐๔๕	
		หมู่ที่ ๑๕ ดอนธงชัย	๙๗๐	
		หมู่ที่ ๑๖ น้อยหนองบัว	๑,๐๓๗	
		หมู่ที่ ๒๖ ง่อนใหม่	๙๖๑	

๒	๖	หมู่ที่ ๘ เปี้ย	๔๗๖	
		หมู่ที่ ๙ หนองท่อม	๘๒๘	
		หมู่ที่ ๑๗ หนองท่อมน้อย	๑,๕๑๑	
		หมู่ที่ ๑๙ นาเจริญ	๓๔๔	
		หมู่ที่ ๒๑ ทานตะวัน	๙๖๖	
		หมู่ที่ ๒๒ ดงพระเจ้า	๖๒๐	
		หมู่ที่ ๒๔ สร้างแก้วพัฒนา	๘๔๓	
		หมู่ที่ ๒๕ หนองท่อมพัฒนา	๑,๒๑๗	
		หมู่ที่ ๒๗ โนนสีทอง	๒๖๖	
๓	๖	หมู่ที่ ๐ สว่างแดนดิน	๒๑๗	ทะเบียนบ้านกลาง
		หมู่ที่ ๓ สนามชัย	๕๐๓	
		หมู่ที่ ๔ หวาย	๙๙๗	
		หมู่ที่ ๗ หนองไผ่	๔๐๓	
		หมู่ที่ ๑๐ หนองขาด	๗๗๙	
		หมู่ที่ ๑๑ สว่างแดนดิน	๒	
		หมู่ที่ ๑๒ โคกสว่าง	๙๔๑	
		หมู่ที่ ๑๓ ดงสวรรค์	๑,๐๙๗	
		หมู่ที่ ๑๘ โนนสวรรค์	๘๓๒	
		หมู่ที่ ๒๐ โคกสว่างเหนือ	๘๕๕	
		หมู่ที่ ๒๓ หนองขาดทรายทอง	๗๐๗	

เอกสารแนบท้ายประกาศสำนักงานคณะกรรมการการเลือกตั้งประจำจังหวัดสกลนคร  
เรื่อง รูปแบบการแบ่งเขตเลือกตั้งสมาชิกสภาตำบลสว่างแดนดินอำเภอสว่างแดนดิน  
เพื่อรับฟังความคิดเห็นและข้อเสนอแนะจากประชาชนในเขตเลือกตั้ง

รูปแบบที่ ๑

เขตเลือกตั้งที่	จำนวนสมาชิก	ท้องที่ที่ประกอบเป็นเขตเลือกตั้ง	จำนวนราษฎร	หมายเหตุ
๑	๖	<p>ท้องที่ซึ่งมีแนวเขตเริ่มต้นจากหลักเขตที่ ๑ บริเวณพิกัด UE ๒๙๗๓๒๓ เป็นเส้นเลียบไปทางทิศตะวันออกเฉียงเหนือ ซึ่งเป็นเส้นแนวแบ่งเขตระหว่างตำบลโพธิ์สูง อำเภอสว่างแดนดิน จังหวัดสกลนคร กับตำบลสว่างแดนดิน อำเภอสว่างแดนดิน จังหวัดสกลนคร ผ่านห้วยยางชุมถึงหลักเขตที่ ๒ บริเวณพิกัด UE ๓๑๐๓๓๐ เป็นเส้นเลียบไปทางทิศตะวันออกเฉียงเหนือซึ่งเป็นเส้นแนวแบ่งเขตระหว่างตำบลโพธิ์สูง อำเภอสว่างแดนดิน จังหวัดสกลนคร กับตำบลสว่างแดนดิน อำเภอสว่างแดนดิน จังหวัดสกลนคร ถึงหลักเขตที่ ๓ บริเวณพิกัด UE ๓๓๗๓๔๑ เป็นเส้นเลียบตรงไปทางทิศตะวันออกซึ่งเป็นเส้นแนวแบ่งเขตระหว่างตำบลบ้านถ่อน อำเภอสว่างแดนดิน จังหวัดสกลนคร กับตำบลสว่างแดนดิน อำเภอสว่างแดนดิน จังหวัดสกลนคร ถึงหลักเขตที่ ๔ บริเวณพิกัด UE ๓๕๗๓๕๐ ไปทางทิศตะวันออกตามเส้นแนวแบ่งเขตระหว่างตำบลบ้านถ่อน อำเภอสว่างแดนดิน จังหวัดสกลนคร กับตำบลสว่างแดนดิน อำเภอสว่างแดนดิน จังหวัดสกลนคร ถึงหลักเขตที่ ๕ บริเวณพิกัด UE ๓๗๒๓๕๕ ไปทางทิศใต้ตามเส้นแนวแบ่งเขตระหว่างหมู่บ้าน บ้านสนามชัย หมู่ที่ ๓ กับบ้านหวาย หมู่ที่ ๔ จุดห้วยวังเวิน ไปทางทิศตะวันตกตามกึ่งกลางห้วยวังเวินตัดผ่านทางหลวงแผ่นดินหมายเลข ๒๐๙๑ (ถนนสายสว่าง - โคกสี) ตามกึ่งกลางลำห้วยวังเวินไปทางทิศตะวันตกตามเส้นแนวแบ่งเขตระหว่างเทศบาลตำบลสว่างแดนดิน กับตำบลสว่างแดนดิน อำเภอสว่างแดนดิน จังหวัดสกลนคร จุดห้วยสันจอตกลงไปทางทิศใต้ตามกึ่งกลางห้วยสันจอตตัดผ่านทางหลวงแผ่นดินหมายเลข ๒๒ (สกลนคร - อุดรธานี)ตามเส้นแนวแบ่งเขตระหว่างเทศบาลตำบลสว่างแดนดิน กับตำบลสว่างแดนดิน อำเภอสว่างแดนดิน จังหวัดสกลนคร ไปทางทิศใต้จุดบริเวณห้วยชีแม่วไปตามกึ่งกลางห้วยชีแม่วไปทางทิศตะวันออกจุดกึ่งกลางถนนซึ่งเป็นเส้นแนวแบ่งเขตหมู่บ้านบ้านโนนค้อ หมู่ที่ ๖ กับบ้านโคกสว่าง หมู่ที่ ๑๒ เป็นเส้นเลียบลงไปทางทิศใต้ถึงบริเวณเส้นแนวแบ่งเขตหมู่บ้าน บ้านโนนค้อ หมู่ที่ ๖ กับบ้านสร้างแก้วพัฒนา หมู่ที่ ๒๔ ตัดผ่านทางหลวงแผ่นดินหมายเลข ๒๓๔๒ (สว่างแดนดิน - ส่องดาว)</p>	๗,๓๔๒	

เขต เลือกตั้งที่	จำนวน สมาชิก	ท้องที่ที่ประกอบเป็นเขตเลือกตั้ง	จำนวน ราษฎร	หมายเหตุ
		<p>เลียบบไปทางทิศตะวันตกถึงห้วยสันจอตไปทางทิศตะวันตกตามกึ่งกลางห้วยก้านเหลืองซึ่งเป็นเส้นแนวแบ่งเขตระหว่างหมู่บ้าน บ้านหนองพะเนา หมู่ที่ ๑๔ กับบ้านน้อยหนองบัว หมู่ที่ ๑๖ จดห้วยยางบริเวณพิกัด UE ๓๒๙๒๙๒ ไปทางทิศตะวันตกเฉียงเหนือตามกึ่งกลางลำห้วยยางตามเส้นแนวแบ่งเขตระหว่างตำบลบ้านต้าย อำเภอสว่างแดนดิน จังหวัดสกลนคร กับตำบลสว่างแดนดิน อำเภอสว่างแดนดิน จังหวัดสกลนคร จดหลักเขตที่ ๓๓ บริเวณพิกัด UE ๓๑๖๒๙๖ ไปทางทิศเหนือเลียบบไปตามเส้นแนวแบ่งเขตระหว่างตำบลบ้านต้าย อำเภอสว่างแดนดิน จังหวัดสกลนคร กับตำบลสว่างแดนดิน อำเภอสว่างแดนดิน จังหวัดสกลนคร ถึงหลักเขตที่ ๓๔ บริเวณพิกัด UE ๓๑๐๓๑๐ ไปทางทิศตะวันตกเฉียงเหนือตามเส้นแนวแบ่งเขตระหว่างตำบลบ้านต้าย อำเภอสว่างแดนดิน จังหวัดสกลนคร กับตำบลสว่างแดนดิน อำเภอสว่างแดนดิน จังหวัดสกลนคร ถึงหลักเขตที่ ๓๕ บริเวณพิกัด UE ๒๙๙๓๑๗ เป็นเส้นเลียบบไปทางทิศเหนือตามเส้นแนวแบ่งเขตระหว่างตำบลคำสะอาด อำเภอสว่างแดนดิน จังหวัดสกลนคร กับตำบลสว่างแดนดิน อำเภอสว่างแดนดิน จังหวัดสกลนคร ถึงจุดสิ้นสุดบริเวณหลักเขตที่ ๑ พิกัด UE ๒๙๗๓๒๓ ซึ่งเป็นจุดเริ่มต้น</p>		
๒	๖	<p>ท้องที่ซึ่งมีแนวเขตเริ่มต้นจากห้วยยางบริเวณพิกัด UE ๓๒๙๒๙๒ ไปทางทิศตะวันออกตามเส้นแนวแบ่งเขตหมู่บ้าน บ้านหนองพะเนา หมู่ที่ ๑๔ กับบ้านน้อยหนองบัว หมู่ที่ ๑๖ ไปทิศตะวันออกตามเส้นแนวแบ่งเขตหมู่บ้าน บ้านหนองพะเนา หมู่ที่ ๑๔ กับบ้านน้อยหนองบัว หมู่ที่ ๑๖ เป็นเส้นเลียบบไปทางทิศเหนือจดห้วยก้านเหลืองซึ่งเป็นเส้นแนวแบ่งเขตระหว่างหมู่บ้าน บ้านหนองพะเนา หมู่ที่ ๑๔ กับบ้านน้อยหนองบัว หมู่ที่ ๑๖ ไปทางทิศใต้ตามกึ่งกลางลำห้วยสันจอตตัดผ่านทางหลวงแผ่นดินหมายเลข ๒๓๔๒(สว่างแดนดิน – สองดาว)เลียบบไปทางทิศตะวันออกตามเส้นแนวเส้นแนวแบ่งเขตหมู่บ้าน บ้านสร้างแก้วพัฒนา หมู่ที่ ๒๔ กับบ้านเปือย หมู่ที่ ๘ ถึงหลักเขตที่ ๑๗ บริเวณพิกัด UE ๔๐๐๒๙๗ เลียบไปตามถนนทางทิศใต้ตามเส้นแนวแบ่งเขตระหว่างตำบลทรายมูล อำเภอสว่างแดนดิน จังหวัดสกลนคร กับตำบลสว่างแดนดิน อำเภอสว่างแดนดิน จังหวัดสกลนคร ถึงหลักเขตที่ ๑๘ บริเวณพิกัด UE ๔๐๐๒๘๕ เลียบไปทางทิศตะวันออกจดถนนสายบ้านคำเม็ก – หนองทุ่ม หลักเขตที่ ๑๙ บริเวณพิกัด UE ๔๑๐๒๘๒ เลียบไปตามถนนทางทิศใต้ตามเส้นแนวแบ่งเขตระหว่างตำบลทรายมูล อำเภอ</p>	๗,๒๖๕	

เขต เลือกตั้งที่	จำนวน สมาชิก	ท้องที่ที่ประกอบเป็นเขตเลือกตั้ง	จำนวน ราษฎร	หมาย เหตุ
		<p>สว่างแดนดิน จังหวัดสกลนคร กับตำบลสว่างแดนดิน อำเภอสว่างแดนดิน จังหวัดสกลนคร ถึงหลักเขตที่ ๒๐ บริเวณพิกัด UE ๔๐๘๒๗๔ ไปทางทิศตะวันออกตามเส้นแนวแบ่งเขตระหว่างตำบลทรายมูล อำเภอสว่างแดนดิน จังหวัดสกลนคร กับตำบลสว่างแดนดิน อำเภอสว่างแดนดิน จังหวัดสกลนคร ถึงหลักเขตที่ ๒๑ บริเวณพิกัด UE ๔๐๙๒๗๔ เลียบถนนไปทางทิศใต้ตามเส้นแนวแบ่งเขตระหว่างตำบลทรายมูล อำเภอสว่างแดนดิน จังหวัดสกลนคร กับตำบลสว่างแดนดิน อำเภอสว่างแดนดิน จังหวัดสกลนคร ถึงหลักเขตที่ ๒๒ บริเวณพิกัด UE ๔๑๔๒๖๒ เลียบถนนไปทางทิศใต้ตามเส้นแนวแบ่งเขตระหว่างตำบลทรายมูล อำเภอสว่างแดนดิน จังหวัดสกลนคร กับตำบลสว่างแดนดิน อำเภอสว่างแดนดิน จังหวัดสกลนคร ถึงหลักเขตที่ ๒๓ บริเวณพิกัด UE ๔๑๘๒๕๘ เลียบไปทางทิศใต้ตามเส้นแนวแบ่งเขตระหว่างตำบลทรายมูล อำเภอสว่างแดนดิน จังหวัดสกลนคร กับตำบลสว่างแดนดิน อำเภอสว่างแดนดิน จังหวัดสกลนคร จดถนนสายคำเม็ก - เหล่าใหญ่ ถึงหลักเขตที่ ๒๔ บริเวณพิกัด UE ๔๒๒๒๕๕ ตามกึ่งกลางถนนไปทางทิศใต้ถึงหลักเขตที่ ๒๕ บริเวณพิกัด UE ๔๑๔๒๓๖ เลียบไปทางทิศตะวันตกตามเส้นแนวแบ่งเขตระหว่างตำบลวัฒนา อำเภอส่องดาว จังหวัดสกลนคร กับตำบลสว่างแดนดิน อำเภอสว่างแดนดิน จังหวัดสกลนคร ถึงหลักเขตที่ ๒๖ บริเวณพิกัด UE ๔๐๒๒๓๑ เป็นเส้นเลียบไปตามกึ่งกลางห้วยสันจอดขึ้นไปทางทิศเหนือซึ่งเป็นเส้นแนวแบ่งเขตระหว่างตำบลวัฒนา อำเภอส่องดาว จังหวัดสกลนคร กับตำบลสว่างแดนดิน อำเภอสว่างแดนดิน จังหวัดสกลนคร ถึงหลักเขตที่ ๒๗ บริเวณพิกัด UE ๓๘๔๒๕๗ เป็นเส้นเลียบตามห้วยสันจอดไปทางทิศตะวันตกเฉียงใต้ ซึ่งเป็นเส้นแนวแบ่งเขตระหว่างตำบลวัฒนา อำเภอส่องดาว จังหวัดสกลนคร กับตำบลสว่างแดนดิน อำเภอสว่างแดนดิน จังหวัดสกลนคร ถึงบริเวณห้วยเอน้ำ หลักเขตที่ ๒๘ บริเวณพิกัด UE ๓๕๙๒๔๔ เป็นเส้นเลียบไปทางทิศตะวันตกเฉียงใต้ซึ่งเป็นเส้นแนวแบ่งเขตระหว่างตำบลส่องดาว อำเภอส่องดาว จังหวัดสกลนคร ถึงหลักเขตที่ ๒๙ บริเวณพิกัด UE ๓๓๓๒๓๑ เป็นเส้นเลียบไปทางทิศตะวันตกซึ่งเป็นเส้นแนวแบ่งเขตระหว่างตำบลส่องดาว อำเภอส่องดาว จังหวัดสกลนคร กับตำบลสว่างแดนดิน อำเภอสว่างแดนดิน จังหวัดสกลนคร ถึงบริเวณห้วยชุมปูน หลักเขตที่ ๓๐ บริเวณพิกัด UE ๓๒๔๒๓๑ เป็นเส้นเลียบห้วยชุมปูนไปทางทิศตะวันตกเฉียงเหนือ ซึ่งเป็นเส้นแนวแบ่งเขตระหว่างตำบลหนองหลวง อำเภอสว่างแดนดิน จังหวัดสกลนคร กับตำบลสว่างแดนดิน</p>		

เขต เลือกตั้งที่	จำนวน สมาชิก	ท้องที่ที่ประกอบเป็นเขตเลือกตั้ง	จำนวน ราษฎร	หมายเหตุ
		อำเภอสว่างแดนดิน จังหวัดสกลนคร ถึงหลักเขตที่ ๓๑ บริเวณพิกัด UE ๓๑๑๒๕๐ เป็นเส้นเลียบบนไปทางทิศเหนือจดห้วยยาง ถึงจุดสิ้นสุดที่บริเวณพิกัด UE ๓๒๙๒๙๒ ซึ่งเป็นจุดเริ่มต้น		
๓	๖	ท้องที่ซึ่งมีแนวเขตเริ่มต้นจากหลักเขตที่ ๕ บริเวณพิกัด UE ๓๗๒๓๕๕ เลียบไปทางทิศตะวันออกเฉียงใต้ตามเส้นแนวแบ่งเขตระหว่างตำบลบ้านถ่อน อำเภอสว่างแดนดิน จังหวัดสกลนคร กับตำบลสว่างแดนดิน อำเภอสว่างแดนดิน จังหวัดสกลนคร ถึงหลักเขตที่ ๖ บริเวณพิกัด UE ๓๙๐๓๔๖ เป็นเส้นเลียบบนไปทางทิศตะวันออกเฉียงเหนือตามเส้นแนวแบ่งเขตระหว่างตำบลบ้านถ่อน อำเภอสว่างแดนดิน จังหวัดสกลนคร กับตำบลสว่างแดนดิน อำเภอสว่างแดนดิน จังหวัดสกลนคร ถึงหลักเขตที่ ๗ บริเวณพิกัด UE ๔๑๔๓๕๕ เลียบไปทางทิศใต้ตามเส้นแนวแบ่งเขตระหว่างตำบลทรายมูล อำเภอสว่างแดนดิน จังหวัดสกลนคร กับตำบลสว่างแดนดิน อำเภอสว่างแดนดิน จังหวัดสกลนคร ถึงหลักเขตที่ ๘ บริเวณพิกัด UE ๔๑๓๓๕๒ เลียบไปทางทิศใต้ตามเส้นแนวแบ่งเขตระหว่างตำบลทรายมูล อำเภอสว่างแดนดิน จังหวัดสกลนคร กับตำบลสว่างแดนดิน อำเภอสว่างแดนดิน จังหวัดสกลนคร ถึงหลักเขตที่ ๙ บริเวณพิกัด UE ๔๑๘๓๔๑ เลียบไปทางทิศใต้ตามเส้นแนวแบ่งเขตระหว่างตำบลทรายมูล อำเภอสว่างแดนดิน จังหวัดสกลนคร กับตำบลสว่างแดนดิน อำเภอสว่างแดนดิน จังหวัดสกลนคร ถึงหลักเขตที่ ๑๐ บริเวณพิกัด UE ๔๑๓๓๓๑ เป็นเส้นเลียบบนไปทางทิศใต้ตามเส้นแนวแบ่งเขตตำบลระหว่างตำบลทรายมูล อำเภอสว่างแดนดิน จังหวัดสกลนคร กับตำบลสว่างแดนดิน อำเภอสว่างแดนดิน จังหวัดสกลนคร จดถนนหลวงแผ่นดินหมายเลข ๒๒ (สกลนคร - อุดรธานี) หลักเขตที่ ๑๑ บริเวณพิกัด UE ๔๑๒๓๑๘ เลียบไปทางทิศใต้ตามเส้นแนวแบ่งเขตระหว่างตำบลทรายมูล อำเภอสว่างแดนดิน จังหวัดสกลนคร กับตำบลสว่างแดนดิน อำเภอสว่างแดนดิน จังหวัดสกลนคร ถึงหลักเขตที่ ๑๒ บริเวณพิกัด UE ๔๐๘๓๑๒ เลียบไปทางทิศตะวันตกตามเส้นแนวแบ่งเขตระหว่างตำบลทรายมูล อำเภอสว่างแดนดิน จังหวัดสกลนคร กับตำบลสว่างแดนดิน อำเภอสว่างแดนดิน จังหวัดสกลนคร ถึงหลักเขตที่ ๑๓ บริเวณพิกัด UE ๔๐๕๓๑๒ เลียบไปทางทิศใต้ตามเส้นแนวแบ่งเขตระหว่างตำบลทรายมูล อำเภอสว่างแดนดิน จังหวัดสกลนคร กับตำบลสว่างแดนดิน อำเภอสว่างแดนดิน จังหวัดสกลนคร ถึงหลักเขตที่ ๑๔ บริเวณพิกัด UE ๔๐๔๓๐๘ เลียบไปทางทิศตะวันตกตามเส้นแนวแบ่งเขตระหว่าง	๗,๒๕๔	

เขต เลือกตั้งที่	จำนวน สมาชิก	ท้องที่ที่ประกอบเป็นเขตเลือกตั้ง	จำนวน ราษฎร	หมายเหตุ
		<p>ตำบลทรายมูล อำเภอสว่างแดนดิน จังหวัดสกลนคร กับตำบลสว่างแดนดิน อำเภอสว่างแดนดิน จังหวัดสกลนคร ถึงหลักเขตที่ ๑๕ บริเวณพิกัด UE ๔๐๓๓๐๘ เลียบไปทางทิศใต้ตามเส้นแนวแบ่งเขตระหว่างตำบลทรายมูล อำเภอสว่างแดนดิน จังหวัดสกลนคร กับตำบลสว่างแดนดิน อำเภอสว่างแดนดิน จังหวัดสกลนคร ถึงหลักเขตที่ ๑๖ บริเวณพิกัด UE ๔๐๐๓๐๔ เลียบไปทางทิศใต้ตามเส้นแนวแบ่งเขตระหว่างตำบลทรายมูล อำเภอสว่างแดนดิน จังหวัดสกลนคร กับตำบลสว่างแดนดิน อำเภอสว่างแดนดิน จังหวัดสกลนคร ถึงถนนหลักเขตที่ ๑๗ บริเวณพิกัด UE ๔๐๐๒๕๗ เป็นเส้นเลียบไปทางทิศตะวันตกตามเส้นแนวแบ่งเขตระหว่างหมู่บ้านบ้านสร้างแก้วพัฒนา หมู่ที่ ๒๔ กับบ้านเปือย หมู่ที่ ๘ ตัดผ่านทางหลวงแผ่นดินหมายเลข ๒๓๔๒ (สว่างแดนดิน - สองดาว) จุดห้วยสันจอดเป็นเส้นเลียบไปทางทิศเหนือตามกึ่งกลางลำห้วยสันจอดตามเส้นแนวแบ่งเขตระหว่างหมู่บ้าน บ้านสร้างแก้วพัฒนา หมู่ที่ ๒๔ กับบ้านน้อยหนองบัว หมู่ที่ ๑๖ เลียบไปทางทิศตะวันออกตัดผ่านทางหลวงแผ่นดินหมายเลข ๒๓๔๒ (สายสว่างแดนดิน - สองดาว) ตามเส้นแนวแบ่งเขตระหว่างหมู่บ้าน บ้านสร้างแก้วพัฒนา หมู่ที่ ๒๔ กับบ้านโนนค้อ หมู่ที่ ๖ จุดถนนไปทางทิศเหนือตามเส้นแนวแบ่งเขตระหว่างหมู่บ้านโนนค้อ หมู่ที่ ๖ กับบ้านโคกสว่าง หมู่ที่ ๑๒ จุดห้วยขี้แมวไปทางทิศตะวันออกตามกึ่งกลางลำห้วยขี้แมวบนเส้นแนวแบ่งเขตเทศบาลตำบลสว่างแดนดิน อำเภอสว่างแดนดิน จังหวัดสกลนคร กับตำบลสว่างแดนดิน อำเภอสว่างแดนดิน จังหวัดสกลนคร จุดถนนไปทางทิศเหนือซึ่งเป็นเส้นแนวแบ่งเขตระหว่างเทศบาลตำบลสว่างแดนดิน อำเภอสว่างแดนดิน จังหวัดสกลนคร กับตำบลสว่างแดนดิน อำเภอสว่างแดนดิน จังหวัดสกลนคร จุดทางหลวงแผ่นดินหมายเลข ๒๒ (สกลนคร - อุดรธานี) เลียบไปทางทิศตะวันตกเฉียงเหนือซึ่งเป็นเส้นแนวแบ่งแนวเขตระหว่าง เทศบาลตำบลสว่างแดนดิน อำเภอสว่างแดนดิน จังหวัดสกลนคร กับตำบลสว่างแดนดิน อำเภอสว่างแดนดิน จังหวัดสกลนคร จุดห้วยวังเงินเลียบไปทางทิศเหนือตามเส้นแนวแบ่งระหว่างเขตหมู่บ้าน บ้านสนามชัย หมู่ที่ ๓ กับบ้านหวาย หมู่ที่ ๔ ถึงจุดสิ้นสุดบริเวณหลักเขตที่ ๕ พิกัด UE ๓๗๒๓๕๕ ซึ่งเป็นจุดเริ่มต้น</p>		

## รูปแบบที่ ๒

เขตเลือกตั้งที่	จำนวนสมาชิก	ท้องที่ที่ประกอบเป็นเขตเลือกตั้ง	จำนวนราษฎร	หมายเหตุ
๑	๖	<p>ท้องที่ซึ่งมีแนวเขตเริ่มต้นจากหลักเขตที่ ๑ บริเวณพิกัด UE ๒๙๗๓๒๓ เป็นเส้นเลียบไปทางทิศตะวันออกเฉียงเหนือ ซึ่งเป็นเส้นแนวแบ่งเขตระหว่างตำบลโพนสูง อำเภอสว่างแดนดิน จังหวัดสกลนคร กับตำบลสว่างแดนดิน อำเภอสว่างแดนดิน จังหวัดสกลนคร ผ่านห้วยยางชุมถึงหลักเขตที่ ๒ บริเวณพิกัด UE ๓๑๐๓๓๐ เป็นเส้นเลียบไปทางทิศตะวันออกเฉียงเหนือซึ่งเป็นเส้นแนวแบ่งเขตระหว่างตำบลโพนสูง อำเภอสว่างแดนดิน จังหวัดสกลนคร กับตำบลสว่างแดนดิน อำเภอสว่างแดนดิน จังหวัดสกลนคร ถึงหลักเขตที่ ๓ บริเวณพิกัด UE ๓๓๗๓๔๑ เป็นเส้นเลียบตรงไปทางทิศตะวันออก ซึ่งเป็นเส้นแนวแบ่งเขตระหว่างตำบลบ้านถ่อน อำเภอ สว่างแดนดิน จังหวัดสกลนคร กับตำบลสว่างแดนดิน อำเภอสว่างแดนดิน จังหวัดสกลนคร ถึงหลักเขตที่ ๔ บริเวณพิกัด UE ๓๕๗๓๕๐ ไปทางทิศตะวันออกตามแนวเส้นแนวแบ่งเขตระหว่างตำบลบ้านถ่อน อำเภอสว่างแดนดิน จังหวัดสกลนคร กับตำบลสว่างแดนดิน อำเภอสว่างแดนดิน จังหวัดสกลนคร ถึงหลักเขตที่ ๕ บริเวณพิกัด UE ๓๗๒๓๕๕ ไปทางทิศตะวันออกเป็นเส้นแนวแบ่งเขตระหว่างตำบลบ้านถ่อน อำเภอสว่างแดนดิน จังหวัดสกลนคร กับตำบลสว่างแดนดิน อำเภอสว่างแดนดิน จังหวัดสกลนคร ถึงหลักเขตที่ ๖ บริเวณพิกัด UE ๓๙๐๓๕๖ ไปทางทิศตะวันออกตามเส้นแนวแบ่งเขตระหว่างตำบลบ้านถ่อน อำเภอสว่างแดนดิน จังหวัดสกลนคร กับตำบลสว่างแดนดิน อำเภอสว่างแดนดิน จังหวัดสกลนคร จดถนนลงไปตามเส้นแนวแบ่งเขตหมู่บ้าน ระหว่างหมู่บ้าน บ้านโคกสว่างเหนือ หมู่ที่ ๒๐ กับบ้านหนองขาดทรายทอง หมู่ที่ ๒๓ เลียบตามแนวถนนไปทางทิศใต้ จดถึงห้วยทรายเลียบไปทางทิศตะวันตกเฉียงเหนือ ตามเส้นแนวแบ่งเขตระหว่างเทศบาลตำบลสว่างแดนดิน อำเภอสว่างแดนดิน จังหวัดสกลนคร กับตำบลสว่างแดนดิน อำเภอสว่างแดนดิน จังหวัดสกลนคร จดห้วยวังวิน ไปทางทิศตะวันตกตามกึ่งกลางห้วยวังวินตัดผ่านทางหลวงแผ่นดินหมายเลข ๒๐๙๑ (ถนนสายสว่าง – โคกสี)ตามกึ่งกลางลำห้วยวังวินไปทางทิศตะวันตกตามเส้นแนวแบ่งเขตระหว่างเทศบาลตำบลสว่างแดนดิน อำเภอสว่างแดนดิน จังหวัดสกลนคร กับตำบลสว่างแดนดิน อำเภอสว่างแดนดิน จังหวัดสกลนคร จดห้วยสันจอตกลงไปตามกึ่งกลางห้วยสันจอตตัดผ่านทางหลวงแผ่นดินหมายเลข ๒๒ ตามเส้นแนวแบ่งเขตระหว่างเทศบาลตำบลสว่างแดนดิน อำเภอสว่างแดนดิน จังหวัดสกลนคร กับตำบลสว่างแดนดิน อำเภอสว่างแดน</p>	๗,๔๒๑	

เขต เลือกตั้งที่	จำนวน สมาชิก	ท้องที่ที่ประกอบเป็นเขตเลือกตั้ง	จำนวน ราษฎร	หมาย เหตุ
		<p>ดิน จังหวัดสกลนคร ไปทางทิศใต้ถึงบริเวณห้วยขี้แมวตามกึ่งกลาง ห้วยสันจอตตัดผ่านทางหลวงแผ่นดินหมายเลข ๒๒ ตามเส้นแนว แบ่งเขตระหว่างเทศบาลตำบลสว่างแดนดิน อำเภอสว่างแดนดิน จังหวัดสกลนคร กับตำบลสว่างแดนดิน อำเภอสว่างแดนดิน จังหวัด สกลนคร ไปทางทิศใต้ตามกึ่งกลางห้วยสันจอตตามเส้นแนวแบ่งเขต ระหว่างหมู่บ้าน บ้านหนองพะเนา หมู่ที่ ๑๔ กับบ้านโนนค้อ หมู่ที่ ๖ ไปทางทิศใต้ตามกึ่งกลางห้วยก้านเหลืองเส้นแนวแบ่งเขตหมู่บ้าน บ้านหนองพะเนา หมู่ที่ ๑๔ กับบ้านน้อยหนองบัว หมู่ที่ ๑๖ จด ห้วยยาง ไปทางทิศตะวันตกเฉียงเหนือตามกึ่งกลางลำห้วยยางตาม เส้นแนวแบ่งเขตระหว่างตำบลบ้านด้าย อำเภอสว่างแดนดิน จังหวัด สกลนคร กับตำบลสว่างแดนดิน อำเภอสว่างแดนดิน จังหวัด สกลนคร จดหลักเขตที่ ๓๓ บริเวณพิกัด UE ๓๑๖๒๙๖ ไปทางทิศ เหนือเลยไปตามเส้นแนวแบ่งเขตระหว่างตำบลบ้านด้าย อำเภอ สว่างแดนดิน จังหวัดสกลนคร กับตำบลสว่างแดนดิน อำเภอสว่าง แดนดิน จังหวัดสกลนคร ถึงหลักเขตที่ ๓๔ บริเวณพิกัด UE ๓๑๐๓๑๐ ไปทางทิศตะวันตกเฉียงเหนือตามเส้นแนวแบ่งเขต ระหว่างบ้านด้าย กับ ตำบลสว่างแดนดิน อำเภอสว่างแดนดิน จังหวัดสกลนคร ถึงหลักเขตที่ ๓๕ บริเวณพิกัด UE ๒๙๙๓๑๗ เป็น เส้นเลยไปทางทิศเหนือตามเส้นแนวแบ่งเขตระหว่างตำบลคำ สะอาด อำเภอสว่างแดนดิน จังหวัดสกลนคร กับตำบลสว่างแดนดิน อำเภอสว่างแดนดิน จังหวัดสกลนคร ถึงจุดสิ้นสุดที่หลักเขตที่ ๑ บริเวณพิกัด UE ๒๙๗๓๒๓ ซึ่งเป็นจุดเริ่มต้น</p>		
๒	๖	<p>ท้องที่ซึ่งมีแนวเขตเริ่มต้นจากห้วยยางบริเวณพิกัด UE ๓๒๙๒๙๒ ไปทางทิศตะวันออกตามเส้นแนวแบ่งเขตหมู่บ้านระหว่างบ้านหนอง พะเนา หมู่ที่ ๑๔ กับบ้านน้อยหนองบัว หมู่ที่ ๑๖ จดห้วย ก้านเหลืองไปทิศเหนือตามเส้นแนวแบ่งเขตระหว่างหมู่บ้านระหว่าง บ้านหนองพะเนา หมู่ที่ ๑๔ กับบ้านน้อยหนองบัว หมู่ที่ ๑๖ จดลำ ห้วยสันจอตไปทางทิศใต้ตามกึ่งกลางลำห้วยสันจอต ตามเส้นแนว แบ่งเขตระหว่างหมู่บ้าน บ้านสร้างแก้วพัฒนา หมู่ที่ ๒๔ กับบ้าน น้อยหนองบัว หมู่ที่ ๑๖ จดถนนเลยไปทางทิศตะวันออกตัดผ่าน ทางหลวงแผ่นดินหมายเลข ๒๓๔๒ (สว่างแดนดิน- ส่องดาว)เลยไป ตามเส้นแนวแบ่งเขตหมู่บ้านระหว่าง บ้านสร้างแก้วพัฒนา หมู่ที่ ๒๑ กับ บ้านเปือย หมู่ที่ ๘ ถนนจนถึงถนนหลักเขตที่ ๑๗ บริเวณพิกัด UE ๔๐๐๒๙๗ เลยไปตามถนนทางทิศใต้ตามเส้นแนวแบ่งเขต ระหว่างตำบลทรายมูล อำเภอสว่างแดนดิน จังหวัดสกลนคร กับ</p>	๗,๒๖๕	

เขต เลือกตั้งที่	จำนวน สมาชิก	ท้องที่ที่ประกอบเป็นเขตเลือกตั้ง	จำนวน ราษฎร	หมาย เหตุ
		<p>ตำบลสว่างแดนดิน อำเภอสว่างแดนดิน จังหวัดสกลนครถึงหลักเขตที่ ๑๘ บริเวณพิกัด UE ๔๐๐๒๘๕ เลียบถนนไปทางทิศตะวันออก จดถนนบริเวณหลักเขตที่ ๑๙ บริเวณพิกัด UE ๔๑๐๒๘๒ เลียบไปตามถนนทางทิศใต้ตามเส้นแนวแบ่งเขตระหว่างตำบลทรายมูล อำเภอสว่างแดนดิน จังหวัดสกลนคร กับตำบลสว่างแดนดิน อำเภอสว่างแดนดิน จังหวัดสกลนคร ถึงหลักเขตที่ ๒๐ บริเวณพิกัด UE ๔๐๘๒๗๔ ไปทางทิศตะวันออกตามเส้นแนวแบ่งเขตระหว่างตำบลทรายมูล อำเภอสว่างแดนดิน จังหวัดสกลนคร กับตำบลสว่างแดนดิน อำเภอสว่างแดนดิน จังหวัดสกลนคร ถึงหลักเขตที่ ๒๑บริเวณพิกัด UE ๔๐๙๒๗๔ เลียบถนนไปทางทิศใต้ตามเส้นแนวแบ่งเขตระหว่างตำบล ทรายมูล อำเภอสว่างแดนดิน จังหวัดสกลนคร กับตำบลสว่างแดนดิน อำเภอสว่างแดนดิน จังหวัดสกลนคร ถึงหลักเขตที่ ๒๒ บริเวณพิกัด UE ๔๑๔๒๖๒ เลียบถนนไปทางทิศใต้ตามเส้นแนวแบ่งเขตระหว่างตำบลทรายมูล อำเภอสว่างแดนดิน จังหวัดสกลนคร กับตำบลสว่างแดนดิน อำเภอสว่างแดนดิน จังหวัดสกลนคร ถึงหลักเขตที่ ๒๓ บริเวณพิกัด UE ๔๑๘๒๕๘ เลียบถนนไปทางทิศใต้ตามเส้นแนวแบ่งเขตระหว่างตำบลทรายมูล อำเภอสว่างแดนดิน จังหวัดสกลนคร กับ ตำบลสว่างแดนดิน อำเภอสว่างแดนดิน จังหวัดสกลนคร จดถนนสายคำเม็ก - เหล่าใหญ่ หลักเขตที่ ๒๔ บริเวณพิกัด UE ๔๒๒๒๕๕ ตามกึ่งกลางถนนไปทางทิศใต้ถึงหลักเขตที่ ๒๕ บริเวณพิกัด UE ๔๑๔๒๓๖ตามเส้นแนวแบ่งเขตระหว่าง ตำบลวิวัฒนา อำเภอส่องดาว จังหวัดสกลนคร กับตำบลสว่างแดนดิน อำเภอสว่างแดนดิน จังหวัดสกลนคร ไปทางทิศตะวันตกถึงหลักเขตที่ ๒๖ บริเวณห้วยสันจอต บริเวณพิกัดUE ๔๐๒๒๓๑ เป็นเส้นเลียบไปตามกึ่งกลางห้วยสันจอตขึ้นไปทางทิศเหนือซึ่งเป็นเส้นแนวแบ่งเขตระหว่างตำบลวิวัฒนา อำเภอส่องดาว จังหวัดสกลนคร กับตำบลสว่างแดนดิน อำเภอสว่างแดนดิน จังหวัดสกลนคร ถึงหลักเขตที่ ๒๗ บริเวณพิกัด UE ๓๘๔๒๕๗ เป็นเส้นเลียบตามห้วยสันจอตไปทางทิศตะวันตกเฉียงใต้ ซึ่งเป็นเส้นแนวแบ่งเขตระหว่างตำบลวิวัฒนา อำเภอส่องดาว จังหวัดสกลนคร กับตำบลสว่างแดนดิน อำเภอสว่างแดนดิน จังหวัดสกลนคร ถึงหลักเขตที่ ๒๘ บริเวณพิกัด UE ๓๕๙๒๔๙ บริเวณห้วยเอ็นอ้า เป็นเส้นเลียบไปทางทิศตะวันตกเฉียงใต้ซึ่งเป็นเส้นแนวแบ่งเขตระหว่างตำบลส่องดาว อำเภอส่องดาว จังหวัดสกลนคร กับตำบลสว่างแดนดิน อำเภอสว่างแดนดิน จังหวัดสกลนคร ถึงหลักเขตที่ ๒๙ บริเวณพิกัด UE ๓๓๓๒๓๑ บริเวณถนน บ้านเปื่อย - ท่าศิลา ฟากตะวันตก เป็นเส้น</p>		

เขต เลือกตั้งที่	จำนวน สมาชิก	ท้องที่ที่ประกอบเป็นเขตเลือกตั้ง	จำนวน ราษฎร	หมายเหตุ
		<p>เลียบไปทางทิศตะวันตก ซึ่งเป็นเส้นแนวแบ่งเขตระหว่างตำบล วัฒนา อำเภอสังขาร จังหวัดสกลนคร กับตำบลสว่างแดนดิน อำเภอสว่างแดนดิน จังหวัดสกลนคร ถึงหลักเขตที่ ๓๐ บริเวณพิกัด UE๓๒๔๒๓๑ บริเวณห้วยชุมปูนเป็นเส้นเลียบห้วยชุมปูนไปทางทิศ ตะวันตกเฉียงเหนือ ซึ่งเป็นเส้นแนวแบ่งเขตระหว่างตำบลหนอง หลวง อำเภอสว่างแดนดิน จังหวัดสกลนคร กับตำบลสว่างแดนดิน อำเภอสว่างแดนดิน จังหวัดสกลนคร ถึงหลักเขตที่ ๓๑ บริเวณพิกัด UE ๓๑๑๒๕๐ บริเวณเชื่อมต่อห้วยวังเดือนห้าเป็นเส้นเลียบไปทาง ทิศตะวันออกเฉียงเหนือ ซึ่งเป็นเส้นแนวแบ่งเขตระหว่างตำบลบ้าน ด้าย อำเภอสว่างแดนดิน จังหวัดสกลนคร กับตำบลสว่างแดนดิน อำเภอสว่างแดนดิน จังหวัดสกลนคร ถึงหลักเขตที่ ๓๒ พิกัด UE ๓๒๑๒๖๑ จุดห้วยก้านเหลืองไปตามกึ่งกลางห้วยเป็นเส้นเลียบไป ทางทิศเหนือจดห้วยยางถึงจุดสิ้นสุดที่บริเวณพิกัด UE ๓๒๕๒๕๒ ซึ่ง เป็นจุดเริ่มต้น</p>		
๓	๖	<p>ท้องที่ซึ่งมีแนวเขตเริ่มต้นจากถนนบริเวณเส้นแนวแบ่งเขต ระหว่างหมู่บ้าน บ้านโคกสว่างเหนือ หมู่ที่ ๒๐ กับบ้านหนองขาด ทรายทอง หมู่ที่ ๒๓ ไปทางทิศตะวันออกเฉียงเหนือไปตามเส้นแนว แบ่งเขตระหว่างตำบลบ้านถ่อน อำเภอสว่างแดนดิน จังหวัด สกลนคร กับ ตำบลสว่างแดนดิน อำเภอสว่างแดนดิน จังหวัด สกลนคร ถึงหลักเขตที่ ๗ บริเวณพิกัด UE ๔๑๔๓๕๕ เลียบไปทาง ทิศใต้ตามเส้นแนวแบ่งเขตระหว่างตำบลทรายมูล อำเภอสว่างแดน ดิน จังหวัดสกลนคร กับตำบลสว่างแดนดิน อำเภอสว่างแดนดิน จังหวัดสกลนคร ถึงหลักเขตที่ ๘ บริเวณพิกัด UE ๔๑๓๓๕๒ เลียบ ไปทางทิศใต้ตามเส้นแนวแบ่งเขตระหว่างตำบลทรายมูล อำเภอ สว่างแดนดิน จังหวัดสกลนคร กับตำบลสว่างแดนดิน อำเภอสว่าง แดนดิน จังหวัดสกลนคร ถึงหลักเขตที่ ๙ บริเวณพิกัด UE ๔๑๘๓๔๑ ลงไปทางทิศใต้ตามถนนซึ่งเป็นเส้นแนวแบ่งเขตระหว่าง ตำบลทรายมูล อำเภอสว่างแดนดิน จังหวัดสกลนคร กับตำบลสว่าง แดนดิน อำเภอสว่างแดนดิน จังหวัดสกลนคร ถึง(ถนนสายหนองไผ่ - หนองฮังแหลว) หลักเขตที่ ๑๐ บริเวณพิกัด UE ๔๑๓๓๓๑ ไปทาง ทิศใต้ตามเส้นแนวแบ่งเขตระหว่างตำบลทรายมูล อำเภอสว่างแดน ดิน จังหวัดสกลนคร กับตำบลสว่างแดนดิน อำเภอสว่างแดนดิน จังหวัดสกลนคร จดถนนหลวงแผ่นดินหมายเลข ๒๒ (สกลนคร - อุดรธานี) ถึงหลักเขตที่ ๑๑ บริเวณพิกัด UE ๔๑๒๓๑๘ ไปทางทิศ ใต้ตามกึ่งกลางถนนซึ่งเส้นแนวแบ่งเขตระหว่างตำบลทรายมูล</p>	๗,๑๗๕	

เขต เลือกตั้งที่	จำนวน สมาชิก	ท้องที่ที่ประกอบเป็นเขตเลือกตั้ง	จำนวน ราษฎร	หมาย เหตุ
		<p>อำเภอสว่างแดนดิน จังหวัดสกลนคร กับตำบลสว่างแดนดิน อำเภอ สว่างแดนดิน จังหวัดสกลนคร ถึงหลักเขตที่ ๑๒ บริเวณพิกัด UE ๔๐๘๓๑๒ เลียบไปตามกึ่งกลางถนนทางทิศตะวันตกซึ่งเส้นแนวแบ่ง เขตระหว่างตำบลทรายมูล อำเภอสว่างแดนดิน จังหวัดสกลนคร กับตำบลสว่างแดนดิน อำเภอสว่างแดนดิน จังหวัดสกลนคร ถึงหลัก เขตที่ ๑๓ บริเวณพิกัด UE ๔๐๕๓๑๒ เลียบไปทางทิศใต้ตาม กึ่งกลางถนนตามเส้นแนวแบ่งเขตระหว่างตำบลทรายมูล อำเภอ สว่างแดนดิน จังหวัดสกลนคร กับตำบลสว่างแดนดิน อำเภอสว่าง แดนดิน จังหวัดสกลนคร ไปถึงหลักเขตที่ ๑๔ บริเวณพิกัด UE ๔๐๔๓๐๘ เลียบไปทางทิศตะวันตกตามกึ่งกลางถนนตามเส้นแนว แบ่งเขตระหว่างตำบลทรายมูล อำเภอสว่างแดนดิน จังหวัดสกลนคร กับตำบลสว่างแดนดิน อำเภอสว่างแดนดิน จังหวัดสกลนคร ถึงหลัก เขตที่ ๑๕ บริเวณพิกัด UE ๔๐๓๓๐๘ เลียบไปทางทิศใต้ตาม กึ่งกลางถนนมาตามเส้นแนวแบ่งเขตระหว่างตำบลทรายมูล อำเภอ สว่างแดนดิน จังหวัดสกลนคร กับตำบลสว่างแดนดิน อำเภอสว่าง แดนดิน จังหวัดสกลนคร ผ่านหลักเขตที่ ๑๖ บริเวณพิกัด UE ๔๐๐๓๐๔ จนถึงถนนหลักเขตที่ ๑๗ บริเวณพิกัด UE ๔๐๐๒๔๗ เลียบไปทางทิศตะวันตกถึงลำห้วยสันจอตตามเส้นแนวแบ่งเขต ระหว่างหมู่บ้าน บ้านสร้างแก้วพัฒนา หมู่ที่ ๒๔ กับบ้านเปือย หมู่ที่ ๘ ไปทางทิศเหนือตามกึ่งกลางลำห้วยสันจอต ตามเส้นแนวแบ่งเขต ระหว่างหมู่บ้าน บ้านสร้างแก้วพัฒนา หมู่ที่ ๒๔ กับบ้านน้อยหนอง บัว หมู่ที่ ๑๖ ไปทางทิศเหนือตามกึ่งกลางลำห้วยสันจอตตามแนว เส้นแนวแบ่งเขตระหว่างหมู่บ้าน บ้านหนองพะเนา หมู่ที่ ๑๔ กับ บ้านโนนค้อ หมู่ที่ ๖ จุดบริเวณห้วยขี้แมวไปทางทิศตะวันออกตาม กึ่งกลางห้วยขี้แมวบนเส้นแนวแบ่งเขตเทศบาลตำบลสว่างแดนดิน อำเภอสว่างแดนดิน จังหวัดสกลนคร กับตำบลสว่างแดนดิน อำเภอ สว่างแดนดิน จังหวัดสกลนคร จุดห้วยขี้แมวไปทางทิศตะวันออก ตามลำห้วยขี้แมวตามแนวเส้นแนวแบ่งเขตระหว่างเทศบาลตำบล สว่างแดนดิน อำเภอสว่างแดนดิน จังหวัดสกลนคร กับตำบลสว่าง แดนดิน อำเภอสว่างแดนดิน จังหวัดสกลนคร จุดถนนไปทางทิศ เหนือเป็นเส้นแนวแบ่งเขตระหว่างเทศบาลตำบลสว่างแดนดิน อำเภอสว่างแดนดิน จังหวัดสกลนคร กับตำบลสว่างแดนดิน อำเภอ สว่างแดนดิน จังหวัดสกลนคร จุดทางหลวงแผ่นดินหมายเลข ๒๒ ไปทางทิศเหนือเลียบไปตามถนนซึ่งเป็นเส้นแนวแบ่งเขตระหว่าง หมู่บ้าน บ้านโคกสว่างเหนือ หมู่ที่ ๒๐ กับบ้านโนนสวรรค์ หมู่ที่ ๑๘ จุดห้วยทรายไปทางทิศเหนือตามกึ่งกลางห้วยทรายตามเส้นแนวแบ่ง</p>		

เขต เลือกตั้งที่	จำนวน สมาชิก	ท้องที่ที่ประกอบเป็นเขตเลือกตั้ง	จำนวน ราษฎร	หมาย เหตุ
		เขตระหว่างหมู่บ้าน บ้านโคกสว่างเหนือ หมู่ที่ ๒๐ กับบ้านหนอง ชาดทรายทอง หมู่ที่ ๒๓ จดถนนบริเวณพิกัด ๓๘๔๓๒๔ เลียบไป ทางทิศเหนือตามเส้นแนวแบ่งเขต ระหว่างหมู่บ้าน บ้านโคกสว่าง เหนือ หมู่ที่ ๒๐ กับบ้านหนองชาดทรายทอง หมู่ที่ ๒๓ เลียบไปทาง ทิศเหนือตามแนวนจนถึงจุดสิ้นสุดบริเวณเส้นแนวแบ่งเขตระหว่าง ตำบลบ้านถ่อน อำเภอสว่างแดนดิน จังหวัดสกลนคร กับตำบลสว่าง แดนดิน อำเภอสว่างแดนดิน จังหวัดสกลนคร ซึ่งเป็นจุดเริ่มต้น		

รูปแบบที่ ๓

เขต เลือกตั้งที่	จำนวน สมาชิก	ท้องที่ที่ประกอบเป็นเขตเลือกตั้ง	จำนวน ราษฎร	หมายเหตุ
๑		<p>ท้องที่ซึ่งมีแนวเขตเริ่มต้นจากหลักเขตที่ ๑ บริเวณพิกัด UE ๒๔๗๓๒๓ เป็นเส้นเลียบไปทางทิศตะวันออกเฉียงเหนือซึ่งเป็นเส้นแนวแบ่งเขตระหว่างตำบลโพนสูง อำเภอสว่างแดนดิน จังหวัดสกลนคร กับตำบลสว่างแดนดิน อำเภอสว่างแดนดิน จังหวัดสกลนคร ผ่านห้วยยางชุมถึงหลักเขตที่ ๒ บริเวณพิกัด UE ๓๑๐๓๓๐ เป็นเส้นเลียบไปทางทิศตะวันออกเฉียงเหนือซึ่งเป็นเส้นแนวแบ่งเขตระหว่างตำบลโพนสูง อำเภอสว่างแดนดิน จังหวัดสกลนคร กับตำบลสว่างแดนดิน อำเภอสว่างแดนดิน จังหวัดสกลนคร ตัดผ่านถนนสายบ้านค้อ - บ้านง่อน ถึงหลักเขตที่ ๓ บริเวณพิกัด UE ๓๓๗๓๔๑ เป็นเส้นเลียบตรงไปทางทิศตะวันออกเฉียงเหนือ ซึ่งเป็นเส้นแนวแบ่งเขตระหว่างตำบลบ้านถ่อน อำเภอสว่างแดนดิน จังหวัดสกลนคร กับตำบลสว่างแดนดิน อำเภอสว่างแดนดิน จังหวัดสกลนคร ถึงหลักเขตที่ ๔ บริเวณพิกัด UE ๓๕๗๓๕๐ เลียบไปทางทิศใต้ตามกึ่งกลางทางหลวงแผ่นดินหมายเลข ๒๐๕๑ (สว่างแดนดิน - โคกสี) ถึงห้วยวังเวินไปทางทิศตะวันตกตามกึ่งกลางลำห้วยวังเวินตามเส้นแนวแบ่งเขตระหว่างเทศบาลตำบลสว่างแดนดิน อำเภอสว่างแดนดิน จังหวัดสกลนคร กับตำบลสว่างแดนดิน อำเภอสว่างแดนดิน จังหวัดสกลนคร จดห้วยสันจอตไปทางทิศใต้ตามกึ่งกลางห้วยสันจอตตัดผ่านทางหลวงแผ่นดินหมายเลข ๒๒ ตามเส้นแนวแบ่งเขตระหว่างเทศบาลตำบลสว่างแดนดิน อำเภอสว่างแดนดิน จังหวัดสกลนคร กับตำบลสว่างแดนดิน อำเภอสว่างแดนดิน จังหวัดสกลนคร ถึงบริเวณห้วยชีแมวลียบไปทางทิศตะวันออกเฉียงออกตามกึ่งกลางห้วยชีแมวจดกึ่งกลางถนนเส้นแนวแบ่งเขตระหว่างหมู่บ้าน บ้านโนนค้อ หมู่ที่ ๖ กับ บ้านโคกสว่าง หมู่ที่ ๑๒ เป็นเส้นเลียบลงไปทางทิศใต้ตามกึ่งกลางถนนจดถนนตามเส้นแนวแบ่งเขตหมู่บ้าน บ้านโนนค้อ หมู่ที่ ๖ กับ บ้านสร้างแก้วพัฒนา หมู่ที่ ๒๔ ไปทางทิศตะวันตกตามกึ่งกลางถนน ตัดผ่านทางหลวงแผ่นดิน หมายเลข ๒๓๔๒ (สว่างแดนดิน - ส่องดาว) จดห้วยสันจอตลงไปทางทิศใต้ตามกึ่งกลางห้วยสันจอตจดถนนเส้นแนวแบ่งเขตระหว่างหมู่บ้าน บ้านน้อยหนองบัว หมู่ที่ ๑๖ กับ บ้านทานตะวัน หมู่ที่ ๒๑ จดถนนเลียบไปทางตะวันตกตามเส้นแนวแบ่งเขตระหว่างหมู่บ้าน บ้านน้อยหนองบัว หมู่ที่ ๑๖ กับบ้านโนนสีทอง หมู่ที่ ๒๗ จดหลักเขตที่ ๓๒ บริเวณพิกัด UE ๓๒๑๒๖๑เป็นเส้นเลียบไปทางทิศเหนือจดห้วยยางบริเวณพิกัด UE ๓๒๕๒๕๒ ไปทางทิศตะวันตกเฉียงเหนือตามกึ่งกลางลำห้วยยางตามเส้นแนวแบ่ง</p>	๗,๖๕๗	

เขต เลือกตั้งที่	จำนวน สมาชิก	ท้องที่ที่ประกอบเป็นเขตเลือกตั้ง	จำนวน ราษฎร	หมาย เหตุ
		<p>เขตระหว่างตำบลบ้านด้าย อำเภอสว่างแดนดิน จังหวัดสกลนคร กับ ตำบลสว่างแดนดิน อำเภอสว่างแดนดิน จังหวัดสกลนคร จดหลักเขตที่ ๓๓ บริเวณพิกัด UE ๓๑๖๒๙๖ ไปทางทิศเหนือเลียบไปตามเส้นแนวแบ่งเขตระหว่างตำบลบ้านด้าย อำเภอสว่างแดนดิน จังหวัดสกลนคร กับตำบลสว่างแดนดิน อำเภอสว่างแดนดิน จังหวัดสกลนคร ถึงหลักเขตที่ ๓๔ บริเวณพิกัด UE ๓๑๐๓๑๐ ไปทางทิศตะวันตกเฉียงเหนือตามเส้นแนวแบ่งเขตระหว่างตำบลบ้านด้าย อำเภอสว่างแดนดิน จังหวัดสกลนคร กับ ตำบลสว่างแดนดิน อำเภอสว่างแดนดิน จังหวัดสกลนคร ถึงหลักเขตที่ ๓๕ บริเวณพิกัด UE ๒๙๙๓๑๗ เป็นเส้นเลียบไปทางทิศเหนือตามเส้นแนวแบ่งเขตระหว่างตำบลคำสะอาด อำเภอสว่างแดนดิน จังหวัดสกลนคร กับ ตำบลสว่างแดนดิน อำเภอสว่างแดนดิน จังหวัดสกลนคร ถึงจุดสิ้นสุดบริเวณหลักเขตที่ ๑ พิกัด UE ๒๙๗๓๒๓ ซึ่งเป็นจุดเริ่มต้น</p>		
๒	๖	<p>ท้องที่ซึ่งมีแนวเขตเริ่มต้นจากห้วยสันจอดบริเวณเส้นแนวแบ่งเขตระหว่างหมู่บ้าน บ้านโนนค้อ หมู่ที่ ๖ กับบ้านสร้างแก้วพัฒนา หมู่ที่ ๒๔ เลียบไปทางถนนทางทิศตะวันออกตัดผ่านทางหลวงแผ่นดิน หมายเลข ๒๓๔๒ (สว่างแดนดิน – ส่องดาว) ไปตามกึ่งกลางถนนตามเส้นแนวแบ่งเขตระหว่างหมู่บ้าน บ้านสร้างแก้วพัฒนา หมู่ที่ ๒๔ กับบ้านโคกสว่าง หมู่ที่ ๑๒ ถึงหลักเขตที่ ๑๗ บริเวณพิกัด UE ๔๐๐๒๙๗ เลียบไปทางถนนทางทิศใต้ตามแนวแบ่งเขตระหว่างตำบลทรายมูล อำเภอสว่างแดนดิน จังหวัดสกลนคร กับตำบลสว่างแดนดิน อำเภอสว่างแดนดิน จังหวัดสกลนคร ถึงหลักเขตที่ ๑๘ บริเวณพิกัด UE ๔๐๐๒๘๕ เลียบไปทางทิศตะวันออกจดถนนสายบ้านคำเม็ก – หนองทุ่ม หลักเขตที่ ๑๙ บริเวณพิกัด UE ๔๑๐๒๘๒ เลียบไปทางถนนทางทิศใต้ตามแนวแบ่งเขตระหว่างตำบลทรายมูล อำเภอสว่างแดนดิน จังหวัดสกลนคร กับ ตำบลสว่างแดนดิน อำเภอสว่างแดนดิน จังหวัดสกลนคร ถึงหลักเขตที่ ๒๐ บริเวณพิกัด UE ๔๐๘๒๗๔ ไปทางทิศตะวันออกตามแนวแบ่งเขตระหว่างตำบล ตำบลทรายมูล อำเภอสว่างแดนดิน จังหวัดสกลนคร กับตำบลสว่างแดนดิน อำเภอสว่างแดนดิน จังหวัดสกลนคร ถึงหลักเขตที่ ๒๑ บริเวณพิกัด UE ๔๐๙๒๗๔ เลียบถนนไปทางทิศใต้ตามเส้นแนวแบ่งเขตระหว่างตำบล ตำบลทรายมูล อำเภอสว่างแดนดิน จังหวัดสกลนคร กับตำบลสว่างแดนดิน อำเภอสว่างแดนดิน จังหวัดสกลนครถึงหลักเขตที่ ๒๒ บริเวณพิกัด UE ๔๑๔๒๖๒ เลียบถนนไปทางทิศใต้ตามเส้นแนวแบ่งเขตระหว่างตำบลทรายมูล อำเภอ</p>	๗,๐๗๑	

เขต เลือกตั้งที่	จำนวน สมาชิก	ท้องที่ที่ประกอบเป็นเขตเลือกตั้ง	จำนวน ราษฎร	หมาย เหตุ
		<p>สว่างแดนดิน จังหวัดสกลนคร กับตำบลสว่างแดนดิน อำเภอสว่างแดนดิน จังหวัดสกลนคร ถึงหลักเขตที่ ๒๓ บริเวณพิกัด UE ๔๑๘๒๕๕ เลียบไปทางทิศใต้ตามเส้นแนวแบ่งเขตระหว่างตำบลทรายมูล อำเภอสว่างแดนดิน จังหวัดสกลนครกับ ตำบลสว่างแดนดิน อำเภอสว่างแดนดิน จังหวัดสกลนคร จุดถนนสายคำเม็ก – เหล่าใหญ่ ถึงหลักเขตที่ ๒๔ บริเวณพิกัด UE ๔๒๒๒๕๕ ตามกึ่งกลางถนนไปทางทิศใต้ถึงหลักเขตที่ ๒๕ บริเวณพิกัด UE ๔๑๔๒๓๖ เลียบไปทางทิศตะวันตกตามเส้นแนวแบ่งเขตระหว่างตำบลวัฒนา อำเภอส่องดาว จังหวัดสกลนคร กับตำบลสว่างแดนดิน อำเภอสว่างแดนดิน จังหวัดสกลนคร ถึงหลักเขตที่ ๒๖ บริเวณพิกัด UE ๔๐๒๒๓๑ เป็นเส้นเลียบไปตามกึ่งกลางห้วยสานจอดขึ้นไปทางทิศเหนือซึ่งเป็นเส้นแนวแบ่งเขตระหว่างตำบลวัฒนา อำเภอส่องดาว จังหวัดสกลนคร กับตำบลสว่างแดนดิน อำเภอสว่างแดนดิน จังหวัดสกลนคร ถึงหลักเขตที่ ๒๗ บริเวณพิกัด UE ๓๘๔๒๕๗ เป็นเส้นเลียบตามห้วยสานจอดไปทางทิศตะวันตกเฉียงใต้ซึ่งเป็นเส้นแบ่งเขตตำบลวัฒนา อำเภอส่องดาว จังหวัดสกลนคร กับตำบลสว่างแดนดิน อำเภอสว่างแดนดิน จังหวัดสกลนคร ถึงหลักเขตที่ ๒๘ บริเวณห้วยเอ็นอ้า บริเวณพิกัด UE ๓๕๙๒๔๙ เป็นเส้นเลียบไปทางทิศตะวันตกเฉียงใต้ซึ่งเป็นเส้นแนวแบ่งเขตระหว่างตำบลส่องดาว อำเภอส่องดาว จังหวัดสกลนคร ถึงหลักเขตที่ ๒๙ บริเวณพิกัด UE ๓๓๓๒๓๑ เป็นเส้นเลียบไปทางทิศตะวันตก ซึ่งเป็นเส้นแนวแบ่งเขตระหว่างตำบลส่องดาว อำเภอส่องดาว จังหวัดสกลนคร กับตำบลสว่างแดนดิน อำเภอสว่างแดนดิน จังหวัดสกลนคร ถึงหลักเขตที่ ๓๐ บริเวณพิกัด UE ๓๒๔๒๓๑ เป็นเส้นเลียบไปทางทิศตะวันตกเฉียงเหนือซึ่งเป็นเส้นแนวแบ่งเขตระหว่างตำบลหนองหลวง อำเภอสว่างแดนดิน จังหวัดสกลนคร กับตำบลสว่างแดนดิน อำเภอสว่างแดนดิน จังหวัดสกลนคร ถึงหลักเขตที่ ๓๑ บริเวณพิกัด UE ๓๑๑๒๕๐ เป็นเส้นเลียบไปทางทิศตะวันออกเฉียงเหนือซึ่งเป็นเส้นแนวแบ่งเขตระหว่างตำบลบ้านด้าย อำเภอสว่างแดนดิน จังหวัดสกลนคร กับตำบลสว่างแดนดิน อำเภอสว่างแดนดิน จังหวัดสกลนคร ถึงหลักเขตที่ ๓๒ บริเวณพิกัด UE ๓๒๑๒๖๑ ไปทางทิศตะวันออกตามเส้นแนวแบ่งเขตระหว่างหมู่บ้าน บ้านโนนสีทอง หมู่ที่ ๒๗ กับบ้านน้อยหนองบัว หมู่ที่ ๑๖ จุดบริเวณแนวแบ่งเขตหมู่บ้าน บ้านทานตะวัน หมู่ที่๒๑ กับบ้านน้อยหนองบัว หมู่ที่ ๑๖ ไปทางทิศเหนือจุดห้วยสันจอดถึงจุดสิ้นสุดบริเวณเส้นแนวแบ่งเขตระหว่าง</p>		

เขต เลือกตั้งที่	จำนวน สมาชิก	ท้องที่ที่ประกอบเป็นเขตเลือกตั้ง	จำนวน ราษฎร	หมายเหตุ
		หมู่บ้าน บ้านโนนค้อ หมู่ที่ ๖ กับบ้านสร้างแก้วพัฒนา หมู่ที่ ๒๔ ซึ่งเป็นจุดเริ่มต้น		
๓	๖	<p>ท้องที่ซึ่งมีแนวเขตเริ่มต้นจากหลักเขตที่ ๔ บริเวณพิกัด UE ๓๕๗๓๕๐ ไปตามเป็นเส้นเลียบบตามเส้นแนวแบ่งเขตระหว่างตำบลบ้านถ่อน อำเภอสว่างแดนดิน จังหวัดสกลนคร กับตำบลสว่างแดนดิน อำเภอสว่างแดนดิน จังหวัดสกลนคร ถึงหลักเขตที่ ๕ บริเวณพิกัด UE ๓๗๒๓๕๕ เลียบไปทางทิศตะวันออกเฉียงใต้ตามเส้นแนวแบ่งเขตระหว่างตำบลบ้านถ่อน อำเภอสว่างแดนดิน จังหวัดสกลนคร กับตำบลสว่างแดนดิน อำเภอสว่างแดนดิน จังหวัดสกลนคร ถึงหลักเขตที่ ๖ บริเวณพิกัด UE ๓๙๐๓๔๖ เป็นเส้นเลียบบไปทางทิศตะวันออกเฉียงเหนือตามเส้นแนวแบ่งเขตระหว่างตำบลบ้านถ่อน อำเภอสว่างแดนดิน จังหวัดสกลนคร กับตำบลสว่างแดนดิน อำเภอสว่างแดนดิน จังหวัดสกลนคร ถึงหลักเขตที่ ๗ บริเวณพิกัด UE ๔๑๔๓๕๕ เลียบไปทางทิศใต้ตามเส้นแนวแบ่งเขตตำบลทรายมูล อำเภอสว่างแดนดิน จังหวัดสกลนคร กับตำบลสว่างแดนดิน อำเภอสว่างแดนดิน จังหวัดสกลนคร ถึงหลักเขตที่ ๘ บริเวณพิกัด UE ๔๑๓๓๕๒ เลียบไปทางทิศใต้ตามเส้นแนวแบ่งเขตระหว่างตำบลทรายมูล อำเภอสว่างแดนดิน จังหวัดสกลนคร กับตำบลสว่างแดนดิน อำเภอสว่างแดนดิน จังหวัดสกลนคร ถึงหลักเขตที่ ๙ บริเวณพิกัด UE ๔๑๘๓๔๑ เลียบไปทางทิศใต้ตามเส้นแนวแบ่งเขตระหว่างตำบลทรายมูล อำเภอสว่างแดนดิน จังหวัดสกลนคร กับตำบลสว่างแดนดิน อำเภอสว่างแดนดิน จังหวัดสกลนคร ถึงหลักเขตที่ ๑๐ บริเวณพิกัด UE ๔๑๓๓๓๑ เป็นเส้นเลียบบไปทางทิศใต้ตามเส้นแนวแบ่งเขตระหว่างตำบลทรายมูล อำเภอสว่างแดนดิน จังหวัดสกลนคร กับตำบลสว่างแดนดิน อำเภอสว่างแดนดิน จังหวัดสกลนคร จดถนนหลวงแผ่นดินหมายเลข ๒๒ (สกลนคร – อุดรธานี) หลักเขตที่ ๑๑ บริเวณพิกัด UE ๔๑๒๓๑๘ เลียบไปทางทิศใต้ตามเส้นแนวแบ่งเขตระหว่างตำบลทรายมูล อำเภอสว่างแดนดิน จังหวัดสกลนคร กับตำบลสว่างแดนดิน อำเภอสว่างแดนดิน จังหวัดสกลนคร ถึงหลักเขตที่ ๑๒ บริเวณพิกัด UE ๔๐๘๓๑๒ เลียบไปทางทิศตะวันตกตามเส้นแนวแบ่งเขตระหว่างตำบลทรายมูล อำเภอสว่างแดนดิน จังหวัดสกลนคร กับตำบลสว่างแดนดิน อำเภอสว่างแดนดิน จังหวัดสกลนคร ถึงหลักเขตที่ ๑๓ บริเวณพิกัด UE ๔๐๕๓๑๒ เลียบไปทางทิศใต้ตามเส้นแบ่งเขตระหว่างตำบลทรายมูล อำเภอสว่างแดนดิน จังหวัดสกลนคร กับตำบลสว่างแดนดิน อำเภอสว่างแดนดิน จังหวัดสกลนคร ถึงหลักเขตที่ ๑๔ บริเวณพิกัด UE</p>	๗,๑๓๓	

เขต เลือกตั้งที่	จำนวน สมาชิก	ท้องที่ที่ประกอบเป็นเขตเลือกตั้ง	จำนวน ราษฎร	หมาย เหตุ
		<p>๔๐๔๓๐๘ เลียบไปทางทิศตะวันตกตามเส้นแนวแบ่งเขตระหว่าง ตำบลทรายมูล อำเภอสว่างแดนดิน จังหวัดสกลนคร กับตำบลสว่างแดนดิน อำเภอสว่างแดนดิน จังหวัดสกลนคร ถึงหลักเขตที่ ๑๕ บริเวณพิกัด UE ๔๐๓๓๐๘ เลียบไปทางทิศใต้ตามเส้นแนวแบ่งเขตระหว่างตำบลทรายมูล อำเภอสว่างแดนดิน จังหวัดสกลนคร กับตำบลสว่างแดนดิน อำเภอสว่างแดนดิน จังหวัดสกลนคร ถึงหลักเขตที่ ๑๖ บริเวณพิกัด UE ๔๐๐๓๐๔ เลียบไปทางทิศใต้ตามเส้นแนวแบ่งเขตระหว่างตำบลทรายมูล อำเภอสว่างแดนดิน จังหวัดสกลนคร กับตำบลสว่างแดนดิน อำเภอสว่างแดนดิน จังหวัดสกลนคร ถึงถนนหลักเขตที่ ๑๗ บริเวณพิกัด UE ๔๐๐๒๕๗ เป็นเลียบไปทางทิศตะวันตกตามกึ่งกลางถนนจดถนนตามเส้นแนวแบ่งเขตระหว่างหมู่บ้าน บ้านโนนค้อ หมู่ที่ ๖ กับ บ้านโคกสว่าง หมู่ที่ ๑๒ ไปทางทิศเหนือจดห้วยขี้แม้วเลียบไปทางทิศตะวันออกตามกึ่งกลางลำห้วยขี้แม้วบนเส้นแนวแบ่งเขตระหว่างเทศบาลตำบลสว่างแดนดิน อำเภอสว่างแดนดิน จังหวัดสกลนคร กับตำบลสว่างแดนดิน อำเภอสว่างแดนดิน จังหวัดสกลนคร จดถนนไปทางทิศเหนือซึ่งเป็นเส้นแนวแบ่งเขตตำบลระหว่างเทศบาลตำบลสว่างแดนดิน อำเภอสว่างแดนดิน จังหวัดสกลนคร กับตำบลสว่างแดนดิน อำเภอสว่างแดนดิน จังหวัดสกลนคร จดทางหลวงแผ่นดินหมายเลข ๒๒ (สกลนคร - อุดรธานี) เลียบไปทางทิศตะวันตกเฉียงเหนือซึ่งเป็นเส้นแนวแบ่งเขตระหว่างเทศบาลตำบลสว่างแดนดิน อำเภอสว่างแดนดิน จังหวัดสกลนคร กับตำบลสว่างแดนดิน อำเภอสว่างแดนดิน จังหวัดสกลนคร จดห้วยวังวินเลียบไปทางทิศตะวันตกจดทางหลวงแผ่นดินหมายเลข ๒๐๕๑ (สว่างแดนดิน - โคกสี)เลียบไปทางทิศเหนือตามกึ่งกลางถนนถึงจุดสิ้นสุดที่หลักเขตที่ ๔ บริเวณพิกัด UE ๓๕๗๓๕๐ ซึ่งเป็นจุดเริ่มต้น</p>		

**แบบที่ ๑**  
**คำนวณผลต่างจำนวนราษฎรในเขตเลือกตั้ง**  
**การแบ่งเขตเลือกตั้งสมาชิกสภาเทศบาล**

๑. อำเภอสว่างแดนดิน เทศบาลเมืองสว่างแดนดิน มีจำนวนราษฎร ๒๑,๘๖๑ คน แบ่งเขตออกเป็น ๓ เขตเลือกตั้ง  
 ค่าเฉลี่ยจำนวนราษฎรต่อ ๑ เขตเลือกตั้ง (A) เท่ากับ  $\frac{๒๑,๘๖๑}{๓} = ๗,๒๘๗$  คน

๒. การคำนวณหาค่าร้อยละของผลต่างจำนวนราษฎร (C) =  $\frac{\text{ผลต่างจำนวนราษฎร (B)}}{\text{ค่าเฉลี่ยจำนวนราษฎรต่อเขตเลือกตั้ง (A)}} \times ๑๐๐$

เขต	จำนวนราษฎร	ผลต่างจำนวนราษฎร เปรียบเทียบกับค่าเฉลี่ย (B)	คิดเป็นร้อยละ (C) (%)
๑	๗,๓๔๒	+ ๕๕	$+ \left[ \frac{๕๕ \times ๑๐๐}{๗,๒๘๗} \right] = + ๐.๗๕๕ \%$
๒	๗,๒๖๕	-๒๒	$- \left[ \frac{๒๒ \times ๑๐๐}{๗,๒๘๗} \right] = -๐.๓๐๒ \%$
๓	๗,๒๕๔	-๓๓	$- \left[ \frac{๓๓ \times ๑๐๐}{๗,๒๘๗} \right] = -๐.๔๕๓ \%$

๓. ผลต่างของจำนวนราษฎรของเขตเลือกตั้ง

เขตเลือกตั้งที่มากที่สุด (เขต ๑) มากกว่าค่าเฉลี่ย ร้อยละ +๐.๗๕๕

เขตเลือกตั้งที่น้อยที่สุด (เขต ๓) น้อยกว่าค่าเฉลี่ย ร้อยละ -๐.๔๕๓

ผลต่างจำนวนราษฎรของเขตเลือกตั้งมากที่สุด (เขต ๑) และเขตเลือกตั้งน้อยที่สุด (เขต ๓) เท่ากับร้อยละ ๑.๒๐๘  
 ดังนั้น ผลต่างจำนวนราษฎรกรณีดังกล่าวจึงเท่ากับร้อยละ ๑.๒๑ (ไม่เกินร้อยละ ๑๐)

**แบบที่ ๒**  
**คำนวณผลต่างจำนวนราษฎรในเขตเลือกตั้ง**  
**การแบ่งเขตเลือกตั้งสมาชิกสภาเทศบาล**

๑. อำเภอสว่างแดนดิน เทศบาลเมืองสว่างแดนดิน มีจำนวนราษฎร ๒๑,๘๖๑ คน แบ่งเขตออกเป็น ๓ เขตเลือกตั้ง  
 ค่าเฉลี่ยจำนวนราษฎรต่อ ๑ เขตเลือกตั้ง (A) เท่ากับ  $\frac{๒๑,๘๖๑}{๓} = ๗,๒๘๗$  คน

๒. การคำนวณหาค่าร้อยละของผลต่างจำนวนราษฎร (C) =  $\frac{\text{ผลต่างจำนวนราษฎร (B)}}{\text{ค่าเฉลี่ยจำนวนราษฎรต่อเขตเลือกตั้ง (A)}} \times ๑๐๐$

เขต	จำนวนราษฎร	ผลต่างจำนวนราษฎร เปรียบเทียบกับค่าเฉลี่ย (B)	คิดเป็นร้อยละ (C) (%)
๑	๗,๔๒๑	+ ๑๓๔	$+ \left[ \frac{๑๓๔ \times ๑๐๐}{๗,๒๘๗} \right] = + ๑.๘๓๙ \%$
๒	๗,๒๖๕	-๒๒	$- \left[ \frac{๒๒ \times ๑๐๐}{๗,๒๘๗} \right] = -๐.๓๐๒ \%$
๓	๗,๑๗๕	-๑๑๒	$- \left[ \frac{๑๑๒ \times ๑๐๐}{๗,๒๘๗} \right] = -๑.๕๓๗ \%$

๓. ผลต่างของจำนวนราษฎรของเขตเลือกตั้ง

เขตเลือกตั้งที่มากที่สุด (เขต ๑) มากกว่าค่าเฉลี่ย ร้อยละ +๑.๘๓๙

เขตเลือกตั้งที่น้อยที่สุด (เขต ๓) น้อยกว่าค่าเฉลี่ย ร้อยละ -๑.๕๓๗

ผลต่างจำนวนราษฎรของเขตเลือกตั้งมากที่สุด (เขต ๑) และเขตเลือกตั้งน้อยที่สุด (เขต ๓) เท่ากับร้อยละ ๓.๓๗๖

ดังนั้น ผลต่างจำนวนราษฎรกรณีดังกล่าวจึงเท่ากับร้อยละ ๓.๓๘ (ไม่เกินร้อยละ ๑๐)

**แบบที่ ๓**  
**คำนวณผลต่างจำนวนราษฎรในเขตเลือกตั้ง**  
**การแบ่งเขตเลือกตั้งสมาชิกสภาเทศบาล**

๑. อำเภอสว่างแดนดิน เทศบาลเมืองสว่างแดนดิน มีจำนวนราษฎร ๒๑,๘๖๑ คน แบ่งเขตออกเป็น ๓ เขตเลือกตั้ง  
 ค่าเฉลี่ยจำนวนราษฎรต่อ ๑ เขตเลือกตั้ง (A) เท่ากับ  $\frac{๒๑,๘๖๑}{๓} = ๗,๒๘๗$  คน

๒. การคำนวณหาค่าร้อยละของผลต่างจำนวนราษฎร (C) =  $\frac{\text{ผลต่างจำนวนราษฎร (B)}}{\text{ค่าเฉลี่ยจำนวนราษฎรต่อเขตเลือกตั้ง (A)}} \times ๑๐๐$

เขต	จำนวนราษฎร	ผลต่างจำนวนราษฎร เปรียบเทียบกับค่าเฉลี่ย (B)	คิดเป็นร้อยละ (C) (%)
๑	๗,๖๕๗	+ ๓๗๐	$+ \left[ \frac{๓๗๐ \times ๑๐๐}{๗,๒๘๗} \right] = + ๕.๐๗๘ \%$
๒	๗,๐๗๑	-๒๑๖	$- \left[ \frac{๒๑๖ \times ๑๐๐}{๗,๒๘๗} \right] = -๒.๙๖๔ \%$
๓	๗,๑๓๓	-๑๕๔	$- \left[ \frac{๑๕๔ \times ๑๐๐}{๗,๒๘๗} \right] = -๒.๑๑๓ \%$

๓. ผลต่างของจำนวนราษฎรของเขตเลือกตั้ง

เขตเลือกตั้งที่มากที่สุด (เขต ๑) มากกว่าค่าเฉลี่ย ร้อยละ +๕.๐๗๘

เขตเลือกตั้งที่น้อยที่สุด (เขต ๒) น้อยกว่าค่าเฉลี่ย ร้อยละ -๒.๙๖๔

ผลต่างจำนวนราษฎรของเขตเลือกตั้งมากที่สุด (เขต ๑) และเขตเลือกตั้งน้อยที่สุด (เขต ๒) เท่ากับร้อยละ ๘.๐๔๒  
 ดังนั้น ผลต่างจำนวนราษฎรกรณีดังกล่าวจึงเท่ากับร้อยละ ๘.๐๔ (ไม่เกินร้อยละ ๑๐)

ข้อมูลเปรียบเทียบจำนวนราษฎรในแต่ละรูปแบบของสมาชิกสภาเทศบาลเมืองสว่างแดนดิน

อำเภอสว่างแดนดิน จังหวัดสกลนคร

ลำดับ	รูปแบบที่	ข้อมูลจำนวนราษฎร		เหตุผลของการแบ่งเขตเลือกตั้ง
		จำนวนราษฎรในเขตเลือกตั้ง	ผลต่างจำนวนราษฎรของเขตมากที่สุดและน้อยที่สุด	
๑	๑	เขต ๑ = ๗,๓๔๒ เขต ๒ = ๗,๒๖๕ เขต ๓ = ๗,๒๕๔  รวม ๒๑,๘๖๑ ค่าเฉลี่ยต่อเขต = ๗,๒๘๗	เขต ๑ : เขต ๓ = ๘๘ (ร้อยละ ๑.๒๑)	<u>ข้อดี</u> - การคมนาคมสะดวกในการไปใช้สิทธิเลือกตั้ง - มีความเหมาะสม - มีพื้นที่ติดต่อกันเป็นเขตเลือกตั้ง  <u>ข้อเสีย</u> ไม่มี
๒	๒	เขต ๑ = ๗,๔๒๑ เขต ๒ = ๗,๒๖๕ เขต ๓ = ๗,๑๗๕  รวม ๒๑,๘๖๑ ค่าเฉลี่ยต่อเขต = ๗,๒๘๗	เขต ๑ : เขต ๓ = ๒๔๖ (ร้อยละ ๓.๓๘)	<u>ข้อดี</u> -  <u>ข้อเสีย</u> มีจำนวนราษฎรผลต่างระหว่างเขตมากกว่ารูปแบบที่ ๑
๓	๓	เขต ๑ = ๗,๖๕๗ เขต ๒ = ๗,๐๗๑ เขต ๓ = ๗,๑๓๓  รวม ๒๑,๘๖๑ ค่าเฉลี่ยต่อเขต = ๗,๒๘๗	เขต ๑ : เขต ๒ = ๕๘๖ (ร้อยละ ๘.๐๔)	<u>ข้อดี</u> -  <u>ข้อเสีย</u> มีจำนวนราษฎรผลต่างระหว่างเขตมากกว่ารูปแบบที่ ๑

ข้อมูลเปรียบเทียบจำนวนราษฎรในการแบ่งเขตเลือกตั้งสมาชิกสภาเทศบาลเมืองสว่างแดนดิน อำเภอสว่างแดนดิน จังหวัดสกลนคร

ปช.๑/๑

จำแนกตามรูปแบบที่นำเสนอต่อ กก.แบ่งเขตเลือกตั้ง สก.จว.สน.

จำนวนราษฎร รวมทั้งสิ้น ๒๑,๘๖๑ คน (ข้อมูล ณ ๕.ค. ๒๕๖๗)

รูปแบบที่ ๑				รูปแบบที่ ๒				รูปแบบที่ ๓			
ค่าเฉลี่ยจำนวนราษฎรต่อ ๑ เขตเลือกตั้ง = ๗,๒๘๗ คน				ค่าเฉลี่ยจำนวนราษฎรต่อ ๑ เขตเลือกตั้ง = ๗,๒๘๗ คน				ค่าเฉลี่ยจำนวนราษฎรต่อ ๑ เขตเลือกตั้ง = ๗,๒๘๗ คน			
เขตที่	จำนวนราษฎร (คน)	ผลต่างราษฎร เปรียบเทียบค่าเฉลี่ย	ร้อยละ %	เขตที่	จำนวนราษฎร (คน)	ผลต่างราษฎร เปรียบเทียบค่าเฉลี่ย	ร้อยละ %	เขตที่	จำนวนราษฎร (คน)	ผลต่างราษฎร เปรียบเทียบค่าเฉลี่ย	ร้อยละ %
๑	๗,๓๔๒	๕๕	๐.๗๕๕	๑	๗,๔๒๑	๑๓๔	๑.๘๓๙	๑	๗,๖๕๗	๓๗๐	๕.๐๗๘
๒	๗,๒๖๕	-๒๒	-๐.๓๐๒	๒	๗,๒๖๕	-๒๒	-๐.๓๐๒	๒	๗,๐๗๑	-๒๑๖	-๒.๙๖๔
๓	๗,๒๕๔	-๓๓	-๐.๔๕๓	๓	๗,๑๗๕	-๑๑๒	-๑.๕๓๗	๓	๗,๑๓๓	-๑๕๔	-๒.๑๑๓

เขต ๑ มากกว่า เขต ๓

ผลต่างจำนวนราษฎรของ เขต ๑ : เขต ๓ = ๑.๒๑%

เขตเลือกตั้งที่ ๑		
หมู่ที่	ชื่อหมู่บ้าน	จำนวนประชากร
๒	ง่อน	๑,๒๒๙
๓	สนามชัย	๕๐๓
๕	ดอนวังเวิน	๘๕๕
๖	โนนค้อ	๑,๕๕๔
๑๑	สว่างแดนดิน	๒
๑๔	หนองพะเนา	๑,๐๔๕
๑๕	ดอนธงชัย	๙๗๖
๒๖	ง่อนใหม่	๙๖๑
ทะเบียนบ้านกลาง (ถ้ามี)		๒๑๗
รวม		๗,๓๔๒

เขต ๑ มากกว่า เขต ๓

ผลต่างจำนวนราษฎรของ เขต ๑ : เขต ๓ = ๓.๓๘%

เขตเลือกตั้งที่ ๑		
หมู่ที่	ชื่อหมู่บ้าน	จำนวนประชากร
๒	ง่อน	๑,๒๒๙
๓	สนามชัย	๕๐๓
๔	ห้วย	๙๙๗
๕	ดอนวังเวิน	๘๕๕
๑๔	หนองพะเนา	๑,๐๔๕
๑๕	ดอนธงชัย	๙๗๖
๒๐	โคกสว่างเหนือ	๘๕๕
๒๖	ง่อนใหม่	๙๖๑
ทะเบียนบ้านกลาง (ถ้ามี)		๐
รวม		๗,๔๒๑

เขต ๑ มากกว่า เขต ๒

ผลต่างจำนวนราษฎรของ เขต ๑ : เขต ๒ = ๘.๐๔%

เขตเลือกตั้งที่ ๑		
หมู่ที่	ชื่อหมู่บ้าน	จำนวนประชากร
๒	ง่อน	๑,๒๒๙
๕	ดอนวังเวิน	๘๕๕
๖	โนนค้อ	๑,๕๕๔
๑๔	หนองพะเนา	๑,๐๔๕
๑๕	ดอนธงชัย	๙๗๖
๑๖	น้อยหนองบัว	๑,๐๓๗
๒๖	ง่อนใหม่	๙๖๑
ทะเบียนบ้านกลาง (ถ้ามี)		๐
รวม		๗,๖๕๗

เขตเลือกตั้งที่ ๒		
หมู่ที่	ชื่อหมู่บ้าน	จำนวนประชากร
๘	เปือย	๔๗๖
๙	หนองทุ่ม	๘๒๘
๑๖	น้อยหนองบัว	๑,๐๓๗
๑๗	หนองทุ่มน้อย	๑,๕๑๑
๑๙	นาเจริญ	๓๔๔
๒๑	ทานตะวัน	๙๖๖
๒๒	ดงพระเจ้า	๖๒๐
๒๕	หนองทุ่มพัฒนา	๑,๒๑๗
๒๗	โนนสีทอง	๒๖๖
ทะเบียนบ้านกลาง (ถ้ามี)		๐
รวม		๗,๒๖๕

เขตเลือกตั้งที่ ๒		
หมู่ที่	ชื่อหมู่บ้าน	จำนวนประชากร
๘	เปือย	๔๗๖
๙	หนองทุ่ม	๘๒๘
๑๖	น้อยหนองบัว	๑,๐๓๗
๑๗	หนองทุ่มน้อย	๑,๕๑๑
๑๙	นาเจริญ	๓๔๔
๒๑	ทานตะวัน	๙๖๖
๒๒	ดงพระเจ้า	๖๒๐
๒๕	หนองทุ่มพัฒนา	๑,๒๑๗
๒๗	โนนสีทอง	๒๖๖
ทะเบียนบ้านกลาง (ถ้ามี)		๐
รวม		๗,๒๖๕

เขตเลือกตั้งที่ ๒		
หมู่ที่	ชื่อหมู่บ้าน	จำนวนประชากร
๘	เปือย	๔๗๖
๙	หนองทุ่ม	๘๒๘
๑๗	หนองทุ่มน้อย	๑,๕๑๑
๑๙	นาเจริญ	๓๔๔
๒๑	ทานตะวัน	๙๖๖
๒๒	ดงพระเจ้า	๖๒๐
๒๕	หนองทุ่มพัฒนา	๑,๒๑๗
๒๔	สร้างแก้วพัฒนา	๘๔๓
๒๗	โนนสีทอง	๒๖๖
ทะเบียนบ้านกลาง (ถ้ามี)		๐
รวม		๗,๐๗๑

เขตเลือกตั้งที่ ๓		
หมู่ที่	ชื่อหมู่บ้าน	จำนวนประชากร
๔	ห้วย	๙๙๗
๗	หนองไผ่	๔๐๓
๑๐	หนองขาด	๗๗๙
๑๒	โคกสว่าง	๗๔๑
๑๓	ดงสวรรค์	๑,๐๙๗
๑๘	โนนสวรรค์	๘๓๒
๒๐	โคกสว่างเหนือ	๘๕๕
๒๓	หนองขาดทรายทอง	๗๐๗
๒๔	สร้างแก้วพัฒนา	๘๔๓
ทะเบียนบ้านกลาง (ถ้ามี)		๐
รวม		๗,๒๕๔

เขตเลือกตั้งที่ ๓		
หมู่ที่	ชื่อหมู่บ้าน	จำนวนประชากร
๖	โนนค้อ	๑,๕๕๔
๗	หนองไผ่	๔๐๓
๑๐	หนองขาด	๗๗๙
๑๑	สว่างแดนดิน	๒
๑๒	โคกสว่าง	๗๔๑
๑๓	ดงสวรรค์	๑,๐๙๗
๑๘	โนนสวรรค์	๘๓๒
๒๓	หนองขาดทรายทอง	๗๐๗
๒๔	สร้างแก้วพัฒนา	๘๔๓
ทะเบียนบ้านกลาง (ถ้ามี)		๒๑๗
รวม		๗,๑๗๕

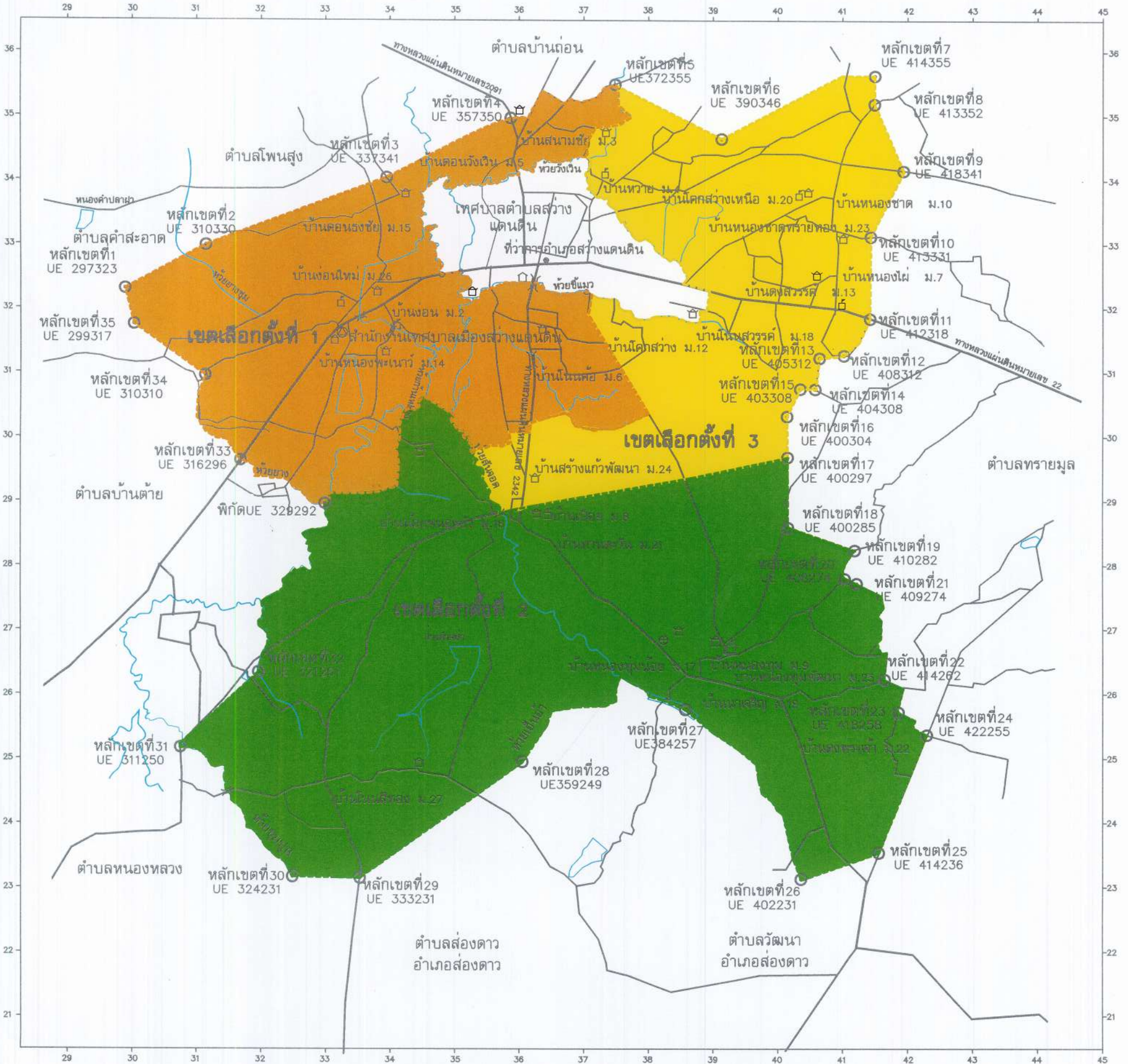
เขตเลือกตั้งที่ ๓		
หมู่ที่	ชื่อหมู่บ้าน	จำนวนประชากร
๓	สนามชัย	๕๐๓
๔	ห้วย	๙๙๗
๗	หนองไผ่	๔๐๓
๑๐	หนองขาด	๗๗๙
๑๑	สว่างแดนดิน	๒
๑๒	โคกสว่าง	๗๔๑
๑๓	ดงสวรรค์	๑,๐๙๗
๑๘	โนนสวรรค์	๘๓๒
๒๐	โคกสว่างเหนือ	๘๕๕
๒๓	หนองขาดทรายทอง	๗๐๗
ทะเบียนบ้านกลาง (ถ้ามี)		๒๑๗
รวม		๗,๑๓๓

แผนที่แนบท้ายประกาศกระทรวงมหาดไทย  
เรื่อง การแบ่งเขตเลือกตั้งสมาชิกสภาเทศบาลเมืองสว่างแดนดิน  
อำเภอสว่างแดนดิน จังหวัดสกลนคร

รูปแบบที่ 1

มาตราส่วน 1 : 50,000

0 0.5 1 2 กิโลเมตร



เครื่องหมาย

จำนวนประชากร 21,861 คน (ข้อมูล ณ วันที่ 31 ธันวาคม 2567)

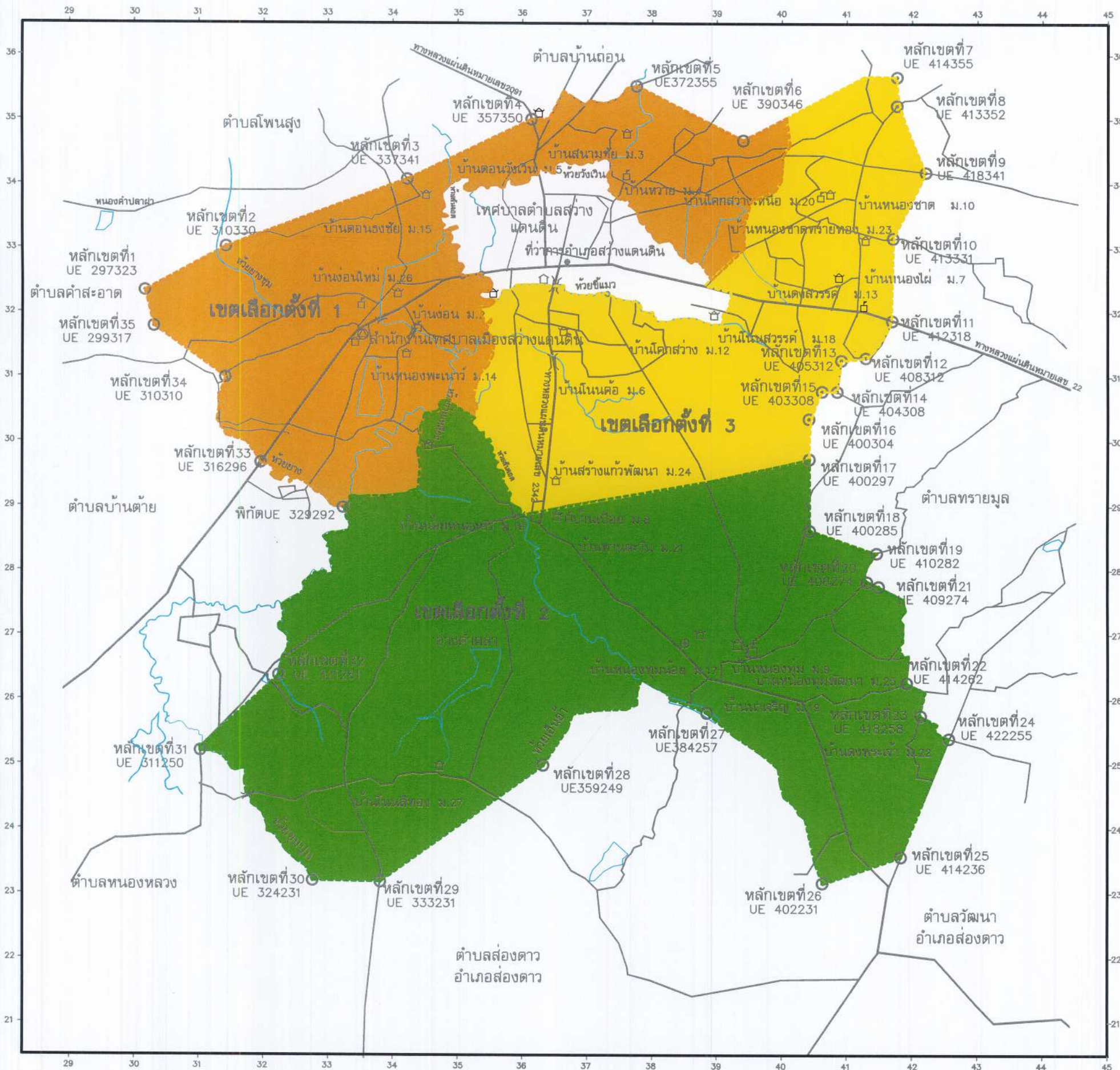
- หมู่หลักเขต
- เขตอำเภอ
- เขตตำบล เขตองค์การบริหารส่วนตำบล
- ทางหลวง ถนน ซอย
- ถนนลูกรัง พื้นถนนอ่อน
- ทางรถไฟ
- สะพาน
- แม่น้ำ คลอง ห้วย
- คลองส่งน้ำ คลองระบายน้ำ
- อ่างเก็บน้ำ หนอง บึง
- ศาลากลางจังหวัด
- ที่ว่าการอำเภอ
- สถานีราชการ
- ⊕ โรงพยาบาลส่งเสริมสุขภาพ
- หมู่บ้าน บ้าน
- มหาวิทยาลัย วิทยาลัย โรงเรียน
- วัด ศาสนสถาน
- โบสถ์คริสต์ศาสนา
- ศาลเจ้า
- ม. เมตร

เขตเลือกตั้งที่ 1			เขตเลือกตั้งที่ 2			เขตเลือกตั้งที่ 3		
หมู่ที่	ชื่อหมู่บ้าน	จำนวนประชากร	หมู่ที่	ชื่อหมู่บ้าน	จำนวนประชากร	หมู่ที่	ชื่อหมู่บ้าน	จำนวนประชากร
2	บ้านอ่อน	1,229	8	บ้านเปือย	476	4	บ้านห้วย	997
3	บ้านสนามชัย	503	9	บ้านหนองทุ่ม	828	7	บ้านหนองไม้	403
5	บ้านดอนวังเวิน	855	16	บ้านน้อยหนองบัว	1,037	10	บ้านหนองขาด	779
6	บ้านโนนค้อ	1,554	17	บ้านหนองทุ่มน้อย	1,511	12	บ้านโคกสว่าง	741
14	บ้านหนองพะเนา	1,045	19	บ้านนาเจริญ	344	13	บ้านดงสวรรค์	1,097
15	บ้านดอนงาช้าง	976	21	บ้านทานตะวัน	966	18	บ้านโนนสวรรค์	832
26	บ้านอ่อนใหม่	961	22	บ้านดงพระเจ้า	620	20	บ้านโคกสว่างเหนือ	855
	บ้านสว่างแดนดิน	2	25	บ้านหนองทุ่มพัฒนา	1,217	23	บ้านหนองขาดทรายทอง	707
	ทะเบียนบ้านกลาง	217	27	บ้านโนนสีทอง	266	24	บ้านสร้างแก้วพัฒนา	843
	<b>รวมประชากร</b>	<b>7,342</b>		<b>รวมประชากร</b>	<b>7,265</b>		<b>รวมประชากร</b>	<b>7,254</b>

แผนที่แนบท้ายประกาศกระทรวงมหาดไทย  
เรื่อง การแบ่งเขตเลือกตั้งสมาชิกสภาเทศบาลเมืองสว่างแดนดิน  
อำเภอสว่างแดนดิน จังหวัดสกลนคร



รูปแบบที่ 2  
มาตราส่วน 1 : 50,000



20 เครื่องหมาย

จำนวนประชากร 21,861 คน (ข้อมูล ณ วันที่ 31 ธันวาคม 2567)

- หมุดหลักเขต
- เขตอำเภอ
- เขตตำบล เขตองค์การบริหารส่วนตำบล
- ทางหลวง ถนน ซอย
- ถนนลูกรัง พื้นถนนอ่อน
- ทางรถไฟ
- สะพาน
- แม่น้ำ คลอง ห้วย
- คลองส่งน้ำ คลองระบายน้ำ
- อ่างเก็บน้ำ หนอง บึง
- ◎ ศาลากลางจังหวัด
- ◎ ที่ว่าการอำเภอ
- ◎ สถานีราชการ
- ◎ โรงพยาบาลส่งเสริมสุขภาพ
- หมู่บ้าน บ้าน
- มหาวิทยาลัย วิทยาลัย โรงเรียน
- วัด ศาลาประชาคม
- โบสถ์คริสต์ศาสนา
- ศาลเจ้า
- ม. เมตร

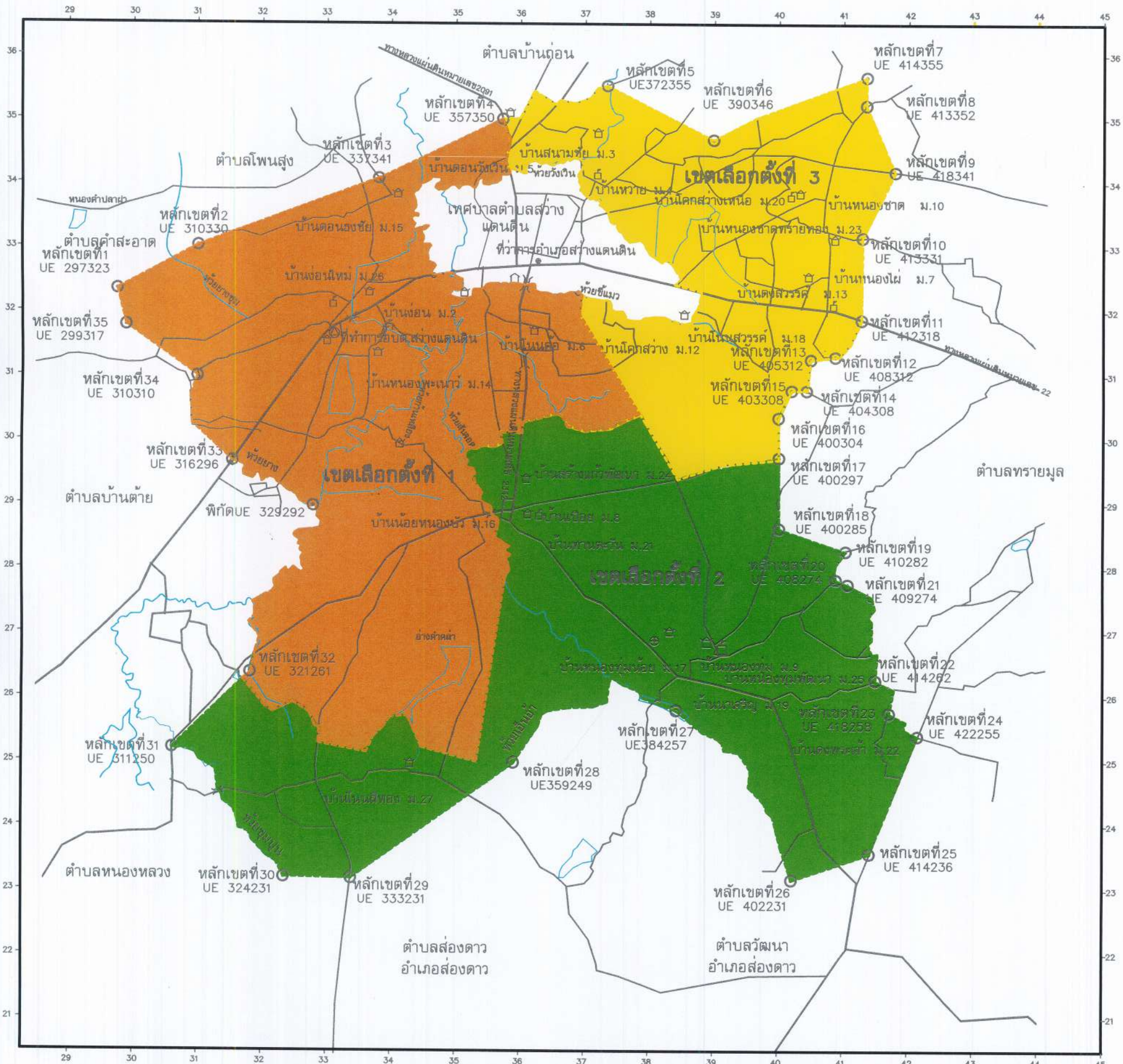
เขตเลือกตั้งที่ 1			เขตเลือกตั้งที่ 2			เขตเลือกตั้งที่ 3		
หมู่ที่	ชื่อหมู่บ้าน	จำนวนประชากร	หมู่ที่	ชื่อหมู่บ้าน	จำนวนประชากร	หมู่ที่	ชื่อหมู่บ้าน	จำนวนประชากร
2	บ้านอ่อน	1,229	8	บ้านเปือย	476	6	บ้านโนนค้อ	1,554
3	บ้านสนามชัย	503	9	บ้านหนองทุ่ม	828	7	บ้านหนองไผ่	403
4	บ้านห้วย	997	16	บ้านน้อยหนองบัว	1,037	10	บ้านหนองซาด	779
5	บ้านดอนวังเวิน	855	17	บ้านหนองทุ่มน้อย	1,511	12	บ้านโคกสว่าง	741
14	บ้านหนองพะเนา	1,045	19	บ้านนาเจริญ	344	13	บ้านดงสวรรค์	1,097
15	บ้านดอนธงชัย	976	21	บ้านทานตะวัน	966	18	บ้านโนนสวรรค์	832
20	บ้านโคกสว่างเหนือ	855	22	บ้านดงพระเจ้า	620	23	บ้านหนองซาดทรายทอง	707
26	บ้านอ่อนใหม่	961	25	บ้านหนองทุ่มพัฒนา	1,217	24	บ้านสร้างแก้วพัฒนา	843
			27	บ้านโนนสีทอง	266		บ้านสว่างแดนดิน	2
							ทะเบียนบ้านกลาง	217
	รวมประชากร	7,421		รวมประชากร	7,265		รวมประชากร	7,175

แผนที่แนบท้ายประกาศกระทรวงมหาดไทย  
เรื่อง การแบ่งเขตเลือกตั้งสมาชิกสภาเทศบาลเมืองสว่างแดนดิน  
อำเภอสว่างแดนดิน จังหวัดสกลนคร



รูปแบบที่ 3  
มาตราส่วน 1 : 50,000

0 0.5 1 2 กิโลเมตร



จำนวนประชากร 21,861 คน (ข้อมูล ณ วันที่ 31 ธันวาคม 2567)

- เครื่องหมาย
- หมู่หลักเขต
  - เขตอำเภอ
  - เขตตำบล เขตองค์การบริหารส่วนตำบล
  - ทางหลวง ถนน ซอย
  - ถนนลูกรัง พื้นถนนอ่อน
  - ทางรถไฟ
  - สะพาน
  - แม่น้ำ คลอง ห้วย
  - คลองส่งน้ำ คลองระบายน้ำ
  - อ่างเก็บน้ำ หนอง บึง
  - ◎ ศาลากลางจังหวัด
  - ◎ ที่ว่าการอำเภอ
  - ◎ สถานีราชการ
  - ◎ โรงพยาบาลส่งเสริมสุขภาพ
  - หมู่บ้าน บ้าน
  - มหาวิทยาลัย วิทยาลัย โรงเรียน
  - วัด ศาลาธรรม
  - โบสถ์คริสต์ศาสนา
  - ศาลเจ้า
  - ม. เมตร

เขตเลือกตั้งที่ 1			เขตเลือกตั้งที่ 2			เขตเลือกตั้งที่ 3		
หมู่ที่	ชื่อหมู่บ้าน	จำนวนประชากร	หมู่ที่	ชื่อหมู่บ้าน	จำนวนประชากร	หมู่ที่	ชื่อหมู่บ้าน	จำนวนประชากร
2	บ้านอ่อน	1,229	8	บ้านเปือย	476	3	บ้านสนามชัย	503
5	บ้านดอนวังเวิน	855	9	บ้านหนองทุ่ม	828	4	บ้านหวาย	997
6	บ้านโนนค้อ	1,554	17	บ้านหนองทุ่มน้อย	1,511	7	บ้านหนองไผ่	403
14	บ้านหนองพะเนา	1,045	19	บ้านนาเจริญ	344	10	บ้านหนองขาด	779
15	บ้านดอนงชัย	976	21	บ้านทานตะวัน	966	12	บ้านโคกสว่าง	741
16	บ้านน้อยหนองบัว	1,037	22	บ้านดงพระเจ้า	620	13	บ้านดงสวรรค์	1,097
26	บ้านอนานิคม	961	24	บ้านสร้างแก้วพัฒนา	843	18	บ้านโนนสวรรค์	832
	รวมประชากร	7,657	25	บ้านหนองทุ่มพัฒนา	1,217	20	บ้านโคกสว่างเหนือ	855
			27	บ้านโนนสีทอง	266	23	บ้านหนองขาดทรายทอง	707
				รวมประชากร	7,071		บ้านสว่างแดนดิน	2
							ทะเบียนบ้านกลาง	217
							รวมประชากร	7,133