ประกาศสำนักงานคณะกรรมการการเลือกตั้งประจำจังหวัดสงขลา

เรื่อง รูปแบบการแบ่งเขตเลือกตั้งสมาชิกสภาเทศบาลเมืองกำแพงเพชร อำเภอรัตภูมิ
เพื่อรับฟังความคิดเห็นและข้อเสนอแนะจากประชาชนในเขตเลือกตั้ง

ด้วยพระราชบัญญัติการเลือกตั้งสมาชิกสภาท้องถิ่นหรือผู้บริหารท้องถิ่น พ.ศ. ๒๕๖๒ และระเบียบคณะกรรมการการเลือกตั้งว่าด้วยการเลือกตั้งสมาชิกสภาท้องถิ่นหรือผู้บริหารท้องถิ่น พ.ศ. ๒๕๖๒ และที่แก้ไขเพิ่มเติม ได้กำหนดหลักเกณฑ์และวิธีการแบ่งเขตเลือกตั้งสมาชิกสภาท้องถิ่น ให้ผู้อำนวยการการเลือกตั้งประจำจังหวัดดำเนินการเกี่ยวกับการแบ่งเขตเลือกตั้งของแต่ละองค์กรปกครองส่วนท้องถิ่น โดยพิจารณาจากประกาศจำนวนราษฎรที่ผู้อำนวยการทะเบียนกลางประกาศในปีสุดท้ายก่อนที่จะมีการเลือกตั้ง (ณ วันที่ ๓๑ ธันวาคม พ.ศ. ๒๕๖๗) และในการแบ่งเขตเลือกตั้งให้จัดให้มีจำนวนราษฎรในแต่ละเขตเลือกตั้งใกล้เคียงกันมากที่สุดและพื้นที่ของแต่ละเขตเลือกตั้งต้องติดต่อกัน เว้นแต่ตามสภาพพื้นที่ขององค์กรปกครองส่วนท้องถิ่นทำให้ไม่อาจแบ่งเขตเลือกตั้งให้มีพื้นที่ติดต่อกันได้ จะกำหนดให้เขตเลือกตั้งมีพื้นที่ไม่ติดต่อกันเท่าที่จำเป็นก็ได้

เพื่อให้การแบ่งเขตเลือกตั้งสมาชิกสภาเทศบาลเมืองกำแพงเพชรเป็นไปด้วยความเรียบร้อย อาศัยอำนาจตามความในข้อ ๑๓ ของระเบียบคณะกรรมการการเลือกตั้งว่าด้วยการเลือกตั้งสมาชิกสภาท้องถิ่นหรือผู้บริหารท้องถิ่น พ.ศ. ๒๕๖๒ และที่แก้ไขเพิ่มเติม จึงประกาศรูปแบบการแบ่งเขตเลือกตั้งสมาชิกสภาเทศบาลเมืองกำแพงเพชร จำนวน ๓ รูปแบบ เพื่อรับฟังความคิดเห็นและข้อเสนอแนะจากประชาชนในเขตเลือกตั้ง รายละเอียดตามเอกสารแนบท้ายประกาศนี้

ดังนั้น จึงขอเชิญชวนประชาชนในเขตเลือกตั้งแสดงความคิดเห็นและข้อเสนอแนะต่อรูปแบบการแบ่งเขตเลือกตั้งดังกล่าว ทั้งนี้ หากผู้ใดประสงค์จะแสดงความคิดเห็นและข้อเสนอแนะให้จัดทำความคิดเห็นและข้อเสนอแนะ ยื่นด้วยตนเองหรือทำเป็นหนังสือ ให้ผู้อำนวยการการเลือกตั้งประจำจังหวัดสงขลา สำนักงานคณะกรรมการการเลือกตั้งประจำจังหวัดสงขลา ที่อยู่เลขที่๑๑๑๒ หมู่ ๒ ตำบลพะวง อำเภอเมือง จังหวัดสงขลา ๙๐๑๐๐ ภายใน ๑๐ วันนับแต่ประกาศ (ระหว่างวันที่ ๑๗ มกราคม ๒๕๖๘ ถึงวันที่ ๒๖ มกราคม ๒๕๖๘) โดยสามารถดาวน์โหลดข้อมูลรูปแบบการแบ่งเขตเลือกตั้ง ได้ทางเว็บไซต์ของสำนักงานคณะกรรมการการเลือกตั้งประจำจังหวัดสงขลา (https://www.ect.go.th/en/songkhla) หรือติดต่อสอบถามเพิ่มเติมได้ที่สำนักงานคณะกรรมการการเลือกตั้งประจำจังหวัดสงขลา หรือสำนักงานเทศบาลเมืองกำแพงเพชร อำเภอรัตภูมิ

จึงประกาศให้ทราบโดยทั่วกัน

ประกาศ ณ วันที่ ๑๗ มกราคม ๒๕๖๘

ร้อยตำรวจเอก

(สมนึก กุลมณี)

ผู้อำนวยการการเลือกตั้งประจำจังหวัดสงขลา

เอกสารแนบท้ายประกาศสำนักงานคณะกรรมการการเลือกตั้งประจำจังหวัดสงขลา
เรื่อง รูปแบบการแบ่งเขตเลือกตั้งสมาชิกสภาเทศบาลเมืองกำแพงเพชร อำเภอรัตภูมิ
เพื่อรับฟังความคิดเห็นและข้อเสนอแนะจากประชาชนในเขตเลือกตั้ง

รูปแบบที่ ๑

เขตเลือกตั้งที่	จำนวนสมาชิก	ท้องที่ที่ประกอบเป็นเขตเลือกตั้ง	จำนวนราษฎร	หมายเหตุ
๑	๖	หมู่ที่ ๙ , ๑๐ , ๑๑ (บางส่วน ทิศเหนือ)	๕,๕๙๕	
๒	๖	หมู่ที่ ๒ , ๔ , ๕ , ๑๑ (บางส่วน ทิศใต้) , ๑๒	๕,๗๔๘	
๓	๖	หมู่ที่ ๖ , ๗ , ๘ , ๑๓	๕,๔๗๘	

รูปแบบที่ ๒

เขตเลือกตั้งที่	จำนวนสมาชิก	ท้องที่ที่ประกอบเป็นเขตเลือกตั้ง	จำนวนราษฎร	หมายเหตุ
๑	๖	หมู่ที่ ๙ , ๑๐ , ๑๑ (บางส่วน ทิศเหนือ)	๕,๕๙๕	
๒	๖	หมู่ที่ ๒ , ๕ , ๘ , ๑๑ (บางส่วน ทิศใต้) , ๑๒	๕,๘๑๘	
๓	๖	หมู่ที่ ๔ , ๖ , ๗ , ๑๓	๕,๔๐๘	

รูปแบบที่ ๓

เขตเลือกตั้งที่	จำนวนสมาชิก	ท้องที่ที่ประกอบเป็นเขตเลือกตั้ง	จำนวนราษฎร	หมายเหตุ
๑	๖	หมู่ที่ ๙ , ๑๐ , ๑๑ (บางส่วนทิศใต้)	๕,๕๙๕	
๒	๖	หมู่ที่ ๒ , ๔ , ๕ , ๘	๕,๓๗๕	
๓	๖	หมู่ที่ ๖ , ๗ , ๑๒ , ๑๓ , ๑๑ (บางส่วนทิศเหนือ)	๕,๘๕๑	

แผนที่แสดงการแบ่งเขตเลือกตั้งของเทศบาลเมืองกำแพงเพชร อำเภอรัตภูมิ จังหวัดสงขลา
รูปแบบที่ ๑

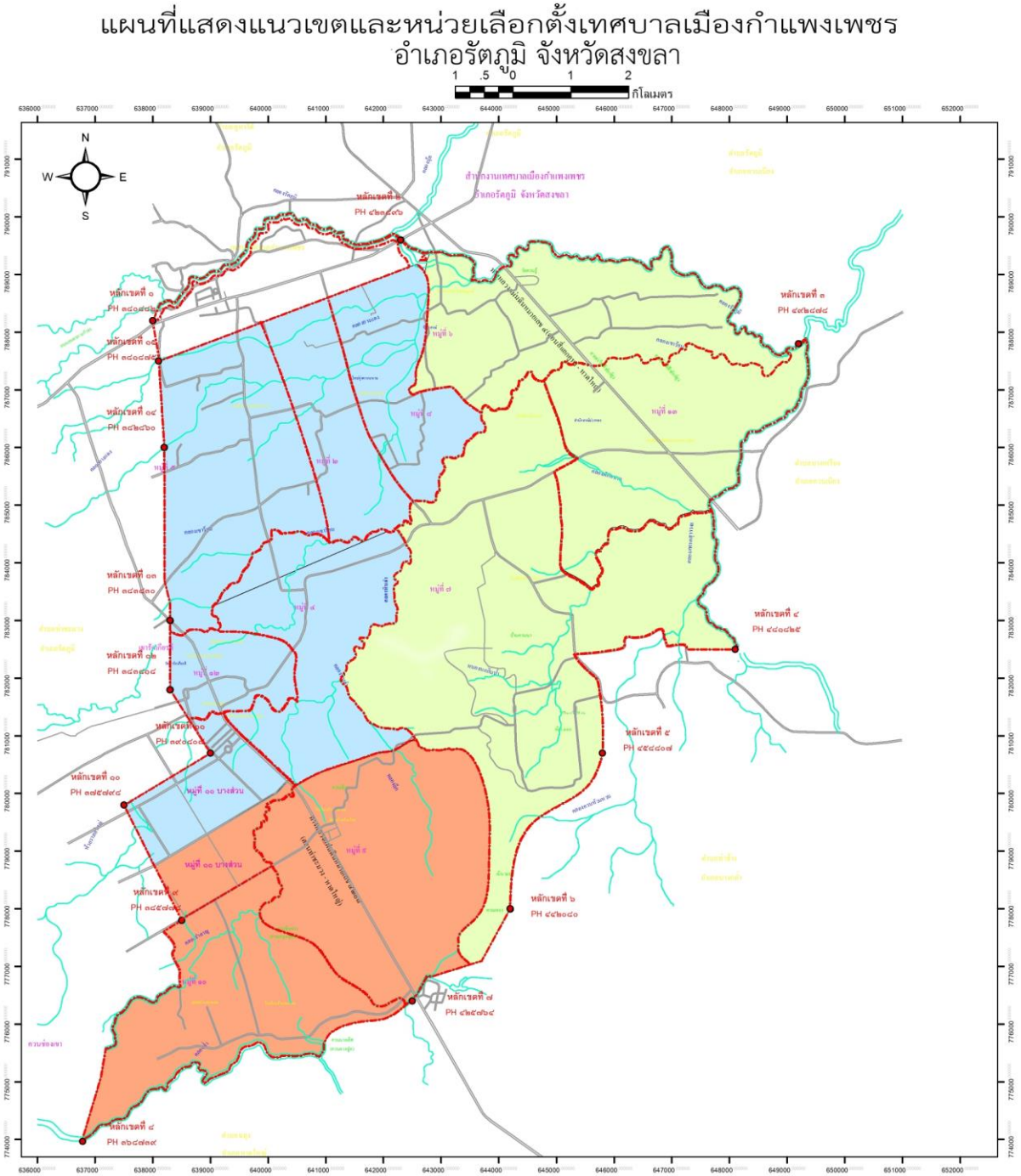

แผนที่แบ่งเขตเลือกตั้ง แบบที่ ๑

เครื่องหมาย

- ขอบเขต
- หลักเขตเทศบาล
- แม่น้ำ,คลอง,ห้วย
- ถนน

มาตราส่วน 1:60,000

เขตที่ ๑ ได้แก่ หมู่ที่ ๙,๑๐,๑๑บางส่วน	มีพื้นที่ ๒๗	ตารางกิโลเมตร ประชากร	๕,๕๙๕ คน
เขตที่ ๒ ได้แก่ หมู่ที่ ๒,๔,๕,๑๑บางส่วน,๑๒	มีพื้นที่ ๓๓.๙๐	ตารางกิโลเมตร ประชากร	๕,๗๔๘ คน
เขตที่ ๓ ได้แก่ หมู่ที่ ๖,๗,๘,๑๓	มีพื้นที่ ๕๙.๔๐	ตารางกิโลเมตร ประชากร	๕,๔๗๘ คน

** หมายเหตุ ข้อมูลประชากรจากสำนักงานบริหารการลงทะเบียน กรมการปกครอง เดือน มกราคม ๒๕๖๘

หมู่ที่ ๒ บ้านม่วงใหญ่	หมู่ที่ ๖ บ้านคอกช้าง	หมู่ที่ ๙ บ้านห้วยโอน	หมู่ที่ ๑๒ บ้านเขารักเกียรติ
หมู่ที่ ๔ บ้านหนองข้น	หมู่ที่ ๗ บ้านควนนา	หมู่ที่ ๑๐ บ้านคลองต่อ	หมู่ที่ ๑๓ บ้านหนองกวางข้อง
หมู่ที่ ๕ บ้านปลายละหาน	หมู่ที่ ๘ บ้านทุ่งคา	หมู่ที่ ๑๑ บ้านนิคม	

แผนที่แสดงการแบ่งเขตเลือกตั้งของเทศบาลเมืองกำแพงเพชร อำเภอรัตภูมิ จังหวัดสงขลา
รูปแบบที่ ๒

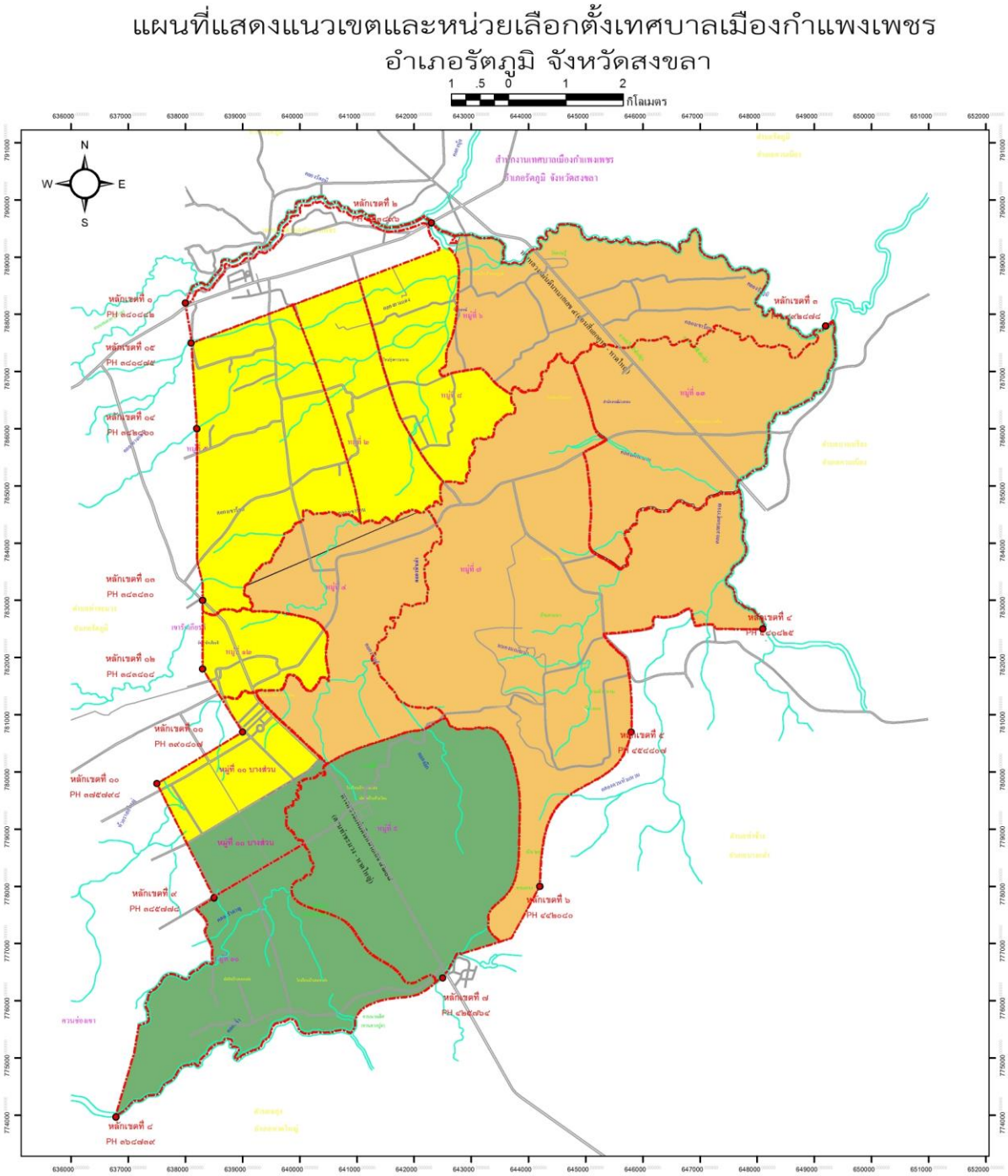

แผนที่แบ่งเขตเลือกตั้ง แบบที่ ๒

เครื่องหมาย

- ขอบเขต
- หลักเขตเทศบาล
- แม่น้ำ,คลอง,ห้วย
- ถนน

มาตราส่วน 1:60,000

เขตที่ ๑ ได้แก่ หมู่ที่ ๙,๑๐,๑๑บางส่วน	มีพื้นที่ ๒๗ ตารางกิโลเมตร	ประชากร ๕,๕๙๕ คน	
เขตที่ ๒ ได้แก่ หมู่ที่ ๒,๕,๘,๑๑บางส่วน,๑๒	มีพื้นที่ ๒๕.๒๗ ตารางกิโลเมตร	ประชากร ๕,๘๑๘ คน	
เขตที่ ๓ ได้แก่ หมู่ที่ ๔,๖,๗,๑๓	มีพื้นที่ ๖๓.๑๒ ตารางกิโลเมตร	ประชากร ๕,๔๐๘ คน	

** หมายเหตุ ข้อมูลประชากรจากสำนักงานบริหารการลงทะเบียน กรมการปกครอง เดือน มกราคม ๒๕๖๘

หมู่ที่ ๒ บ้านม่วงใหญ่	หมู่ที่ ๖ บ้านคอกช้าง	หมู่ที่ ๙ บ้านห้วยโอน	หมู่ที่ ๑๒ บ้านเขารักเกียรติ
หมู่ที่ ๔ บ้านหนองอ้น	หมู่ที่ ๗ บ้านควนนา	หมู่ที่ ๑๐ บ้านคลองต่อ	หมู่ที่ ๑๓ บ้านหนองกวางร้อง
หมู่ที่ ๕ บ้านปลายละหาน	หมู่ที่ ๘ บ้านทุ่งคา	หมู่ที่ ๑๑ บ้านนิคม	

แผนที่แสดงการแบ่งเขตเลือกตั้งของเทศบาลเมืองกำแพงเพชร อำเภอกำแพงเพชร จังหวัดสงขลา
รูปแบบที่ ๓

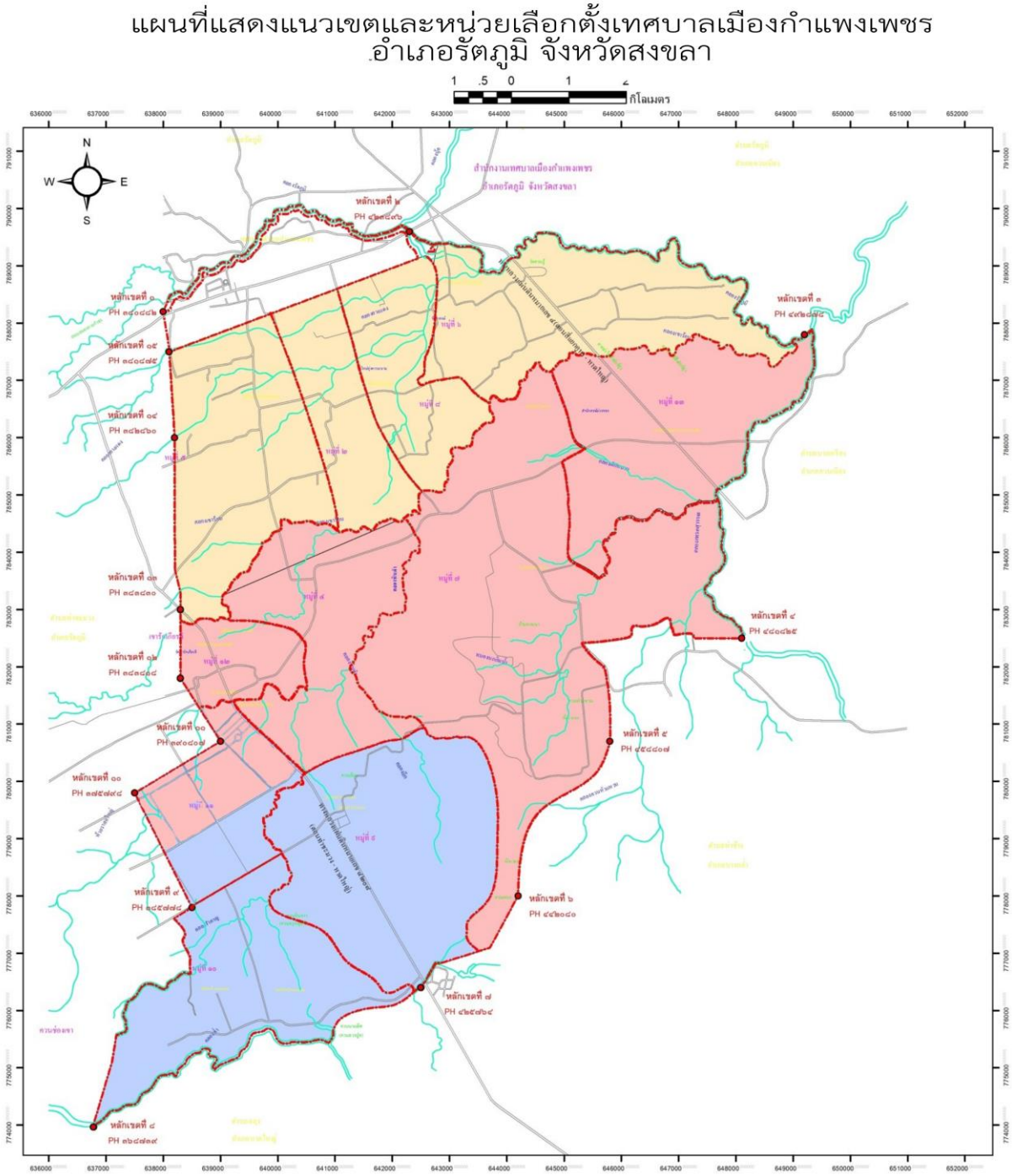

แผนที่แบ่งเขตเลือกตั้ง แบบที่ ๓

เครื่องหมาย

- ขอบเขต
- หลักเขตเทศบาล
- แม่น้ำ,คลอง,ห้วย
- ถนน

เขตที่ ๑ ได้แก่ หมู่ที่ ๙,๑๐,๑๑ บางส่วน มีพื้นที่ ๓๑ ตารางกิโลเมตร ประชากร ๕,๕๓๕ คน
เขตที่ ๒ ได้แก่ หมู่ที่ ๒,๔,๕,๘ มีพื้นที่ ๒๙.๘๗ ตารางกิโลเมตร ประชากร ๕,๓๗๕ คน
เขตที่ ๓ ได้แก่ หมู่ที่ ๖,๗,๑๒,๑๑บางส่วน ,๑๓ มีพื้นที่ ๖๒.๕๖ ตารางกิโลเมตร ประชากร ๕,๘๕๑ คน

** หมายเหตุ ข้อมูลประชากรจากสำนักงานบริหารการลงทะเบียน กรมการปกครอง เดือน มกราคม ๒๕๖๘

หมู่ที่ ๒ บ้านม่วงใหญ่ หมู่ที่ ๖ บ้านคอกช้าง หมู่ที่ ๙ บ้านห้วยโอน หมู่ที่ ๑๒ บ้านเขารักเกียรติ
หมู่ที่ ๔ บ้านหนองชัน หมู่ที่ ๗ บ้านควนนา หมู่ที่ ๑๐ บ้านคลองค่อ หมู่ที่ ๑๓ บ้านหนองกวางร้อง
หมู่ที่ ๕ บ้านปลายละหาน หมู่ที่ ๘ บ้านทุ่งคา หมู่ที่ ๑๑ บ้านนิคม

มาตราส่วน 1:60,000