

แผนที่แบ่งเขตเลือกตั้ง ส.อบจ.อำเภอหนองหาน จังหวัดอุดรธานี (แบบ ๑.)

เขตอำเภอหนองหาน

เขตเลือกตั้งที่ ๑

๑. ตำบลโพนงาม
๒. ตำบลฝักตบ
๓. ตำบลหนองไผ่
(ยกเว้น หมู่ที่ ๓ , หมู่ที่ ๔ , และหมู่ที่ ๕)
๔. ตำบลพังงู

เขตเลือกตั้งที่ ๒

๑. ตำบลหนองหาน
๒. ตำบลดอนหายโศก
๓. ตำบลสร้อยพร้าว
๔. ตำบลสะแบง

เขตเลือกตั้งที่ ๓

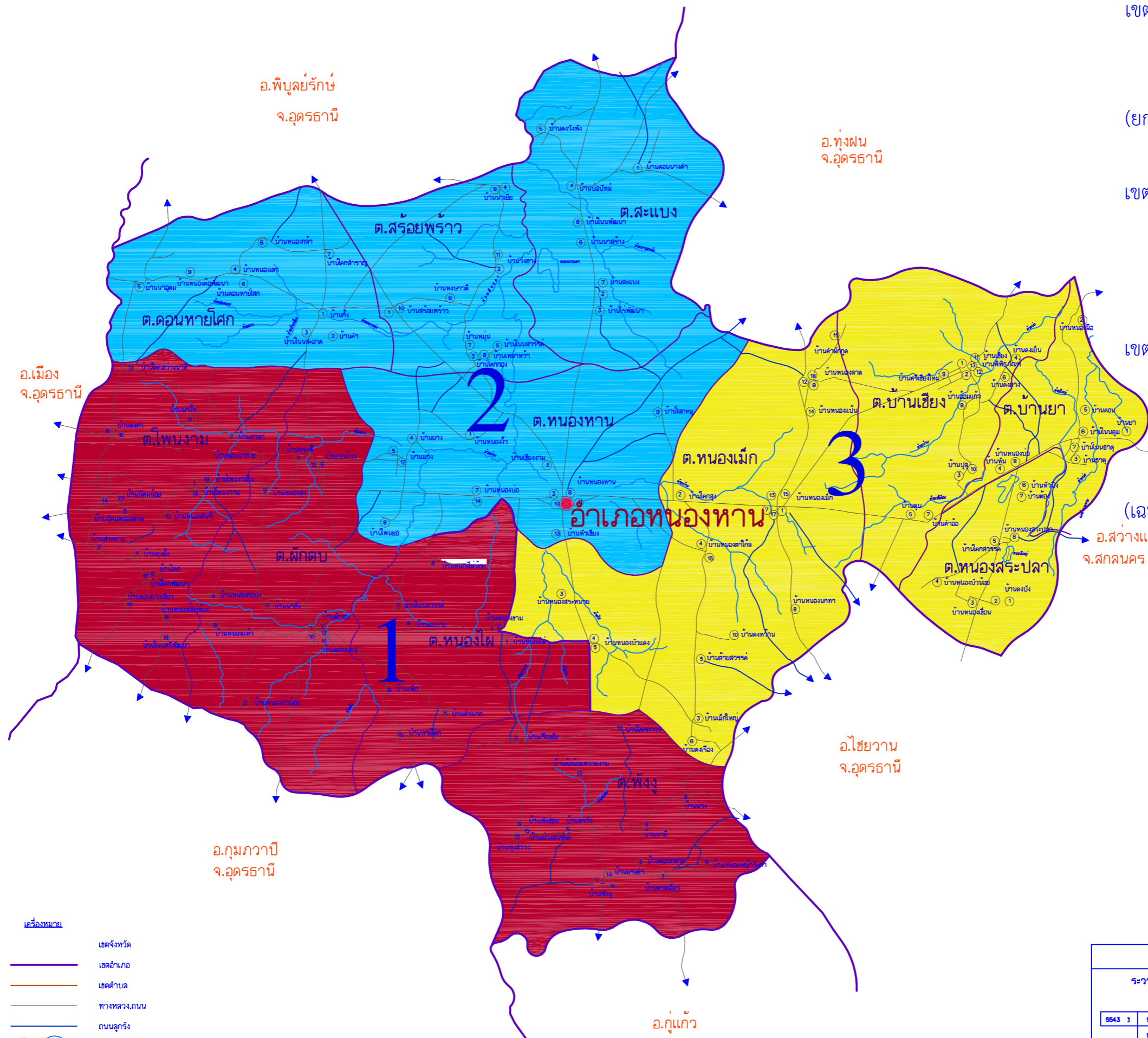
๑. ตำบลหนองเม็ก
๒. ตำบลบ้านเชียง
๓. ตำบลบ้านยา
๔. ตำบลหนองสระปลา
๕. ตำบลหนองไผ่
(เฉพาะ หมู่ที่ ๓ , หมู่ที่ ๔ , และหมู่ที่ ๕)

อ.สว่างแดนดิน
จ.สกลนคร

อ.ทุ่งฝน
จ.อุดรธานี

อ.ไชยวาน
จ.อุดรธานี

อ.กู่แก้ว



- เครื่องหมาย
- เขตจังหวัด
 - เขตอำเภอ
 - เขตตำบล
 - ทางหลวง,ถนน
 - ถนนลูกรัง
 - แม่น้ำ,ลำห้วย
 - ที่ตั้งอำเภอ

แผนที่อำเภอหนองหาน จังหวัดอุดรธานี		
ร.ว.จ.น.๓	ร.ว.จ.น.๔	ร.ว.จ.น.๑
คัดลอกจากแผนที่ทหาร		
เขตการปกครอง		
จำนวนตำบล 12 ตำบล		
จำนวนหมู่บ้าน 148 หมู่บ้าน		
สำนักงานโยธาธิการและผังเมืองจังหวัดอุดรธานี		
กรมโยธาธิการและผังเมือง กระทรวงมหาดไทย		
ผู้จัดทำ	นางสุภัทรา พลดี	มิถุนายน 2541
ผู้ตรวจ	นายประทีป ทวีชัย	

แผนที่แบ่งเขตเลือกตั้ง ส.อบจ.อำเภอหนองหาน จังหวัดอุดรธานี (แบบ ๒.)

เขตอำเภอหนองหาน

เขตเลือกตั้งที่ ๑

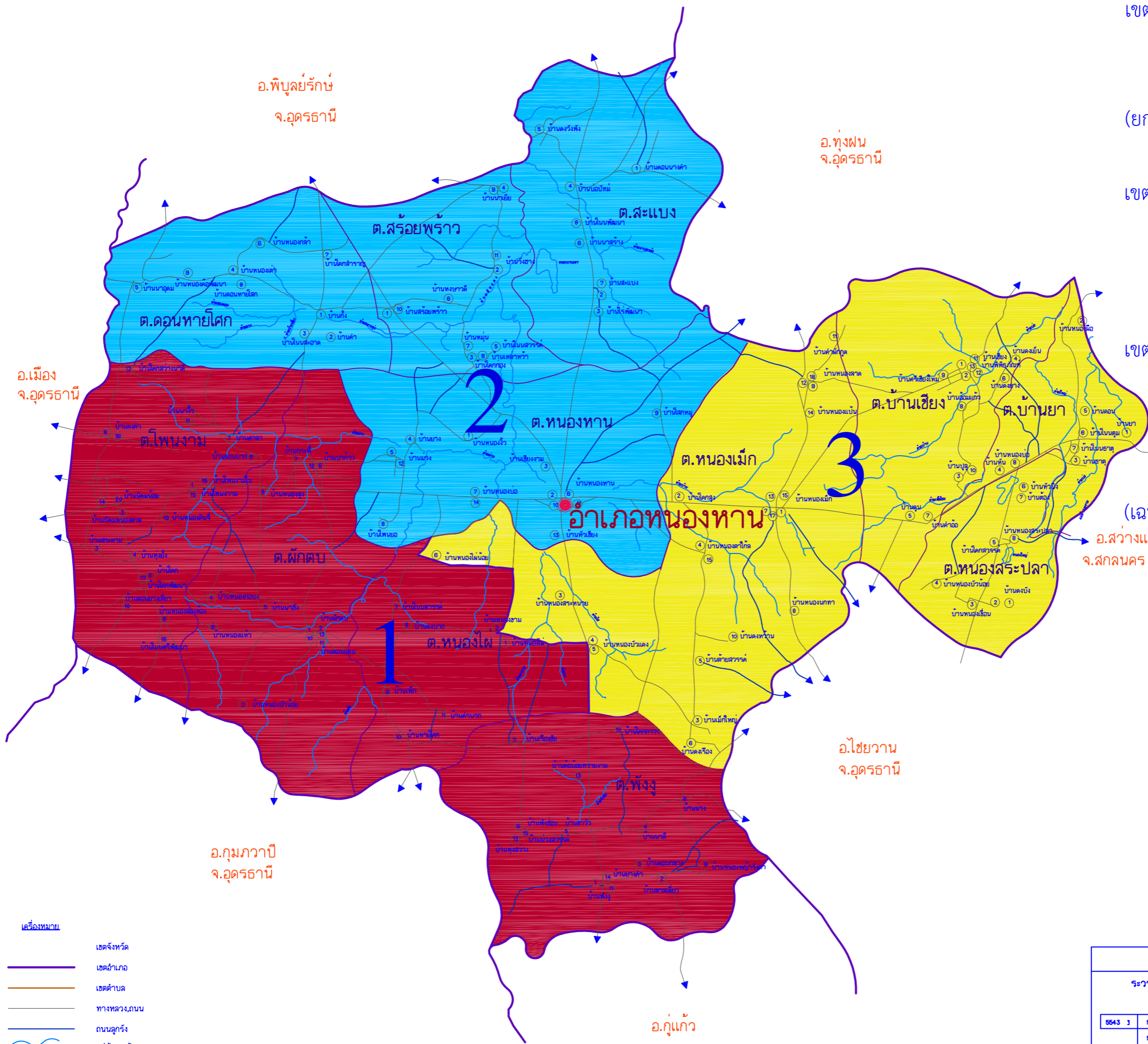
๑. ตำบลโพนงาม
๒. ตำบลฝักตบ
๓. ตำบลหนองไผ่
(ยกเว้น หมู่ที่ ๓ , หมู่ที่ ๔ , หมู่ที่ ๕ และหมู่ที่ ๖)
๔. ตำบลพังงู

เขตเลือกตั้งที่ ๒

๑. ตำบลหนองหาน
๒. ตำบลดอนหายโศก
๓. ตำบลสร้อยพร้าว
๔. ตำบลสะแบง

เขตเลือกตั้งที่ ๓

๑. ตำบลหนองเม็ก
๒. ตำบลบ้านเชียง
๓. ตำบลบ้านยา
๔. ตำบลหนองสระปลา
๕. ตำบลหนองไผ่
(เฉพาะ หมู่ที่ ๓ , หมู่ที่ ๔ , หมู่ที่ ๕ และหมู่ที่ ๖)



แผนที่อำเภอหนองหาน จังหวัดอุดรธานี		
ร.ว.จ.น.๓	ร.ว.จ.น.๔	ร.ว.จ.น.๑
คัดลอกจากแผนที่ทหาร		
เขตการปกครอง		
จำนวนตำบล 12 ตำบล		
จำนวนหมู่บ้าน 148 หมู่บ้าน		
สำนักงานโยธาธิการและผังเมืองจังหวัดอุดรธานี		
กรมโยธาธิการและผังเมือง กระทรวงมหาดไทย		
ผู้จัดทำ	นางสุภัทรา พลดี	มิถุนายน 2541
ผู้ตรวจ	นายประทีป ทวีชัย	

แผนที่แบ่งเขตเลือกตั้ง ส.อบจ.อำเภอหนองหาน จังหวัดอุดรธานี (แบบ ๓.)

เขตอำเภอหนองหาน

เขตเลือกตั้งที่ ๑

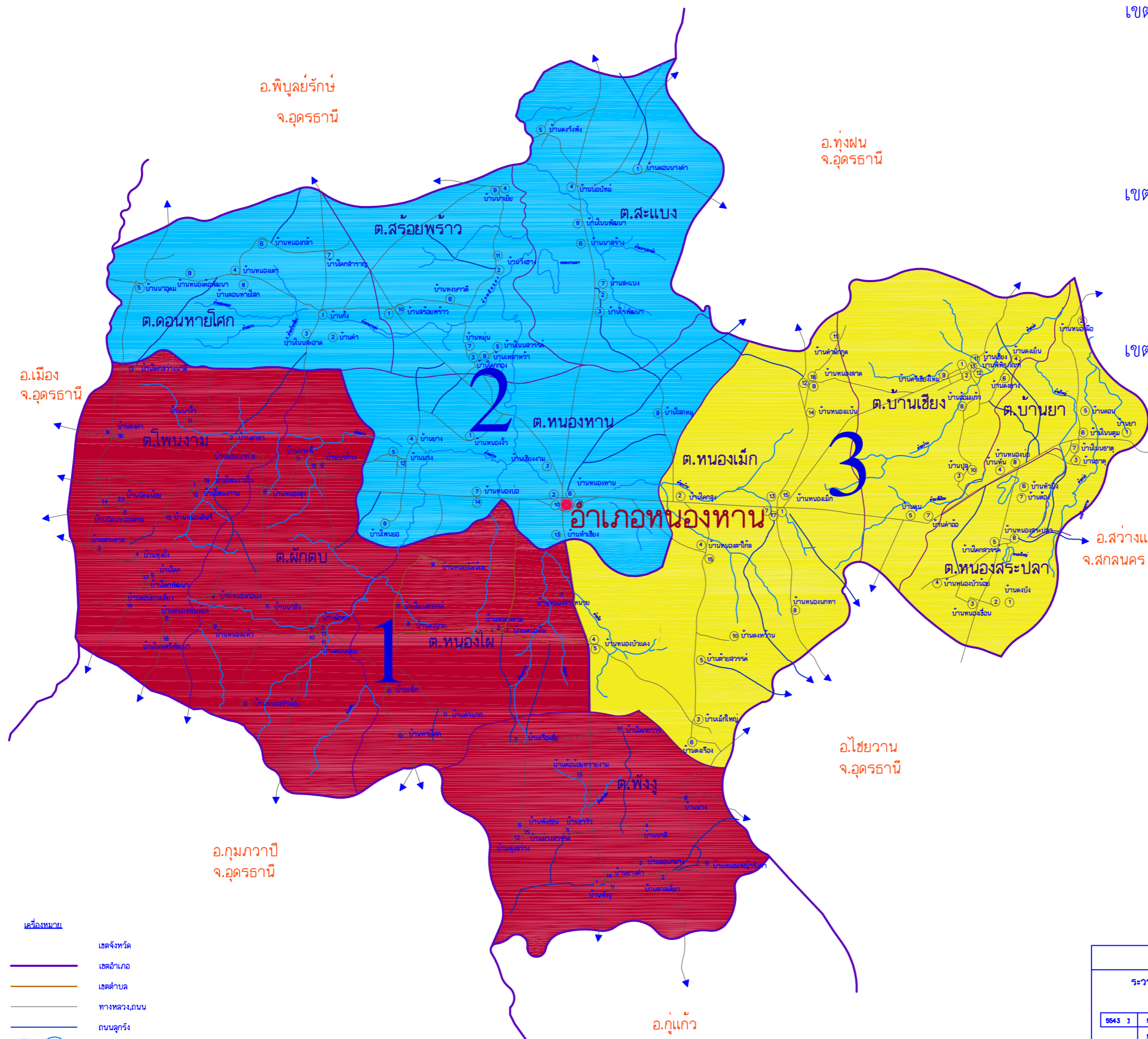
๑. ตำบลโพนงาม
๒. ตำบลฝักตบ
๓. ตำบลหนองไผ่
(ยกเว้น หมู่ที่ ๔ , และหมู่ที่ ๕)
๔. ตำบลพังงู

เขตเลือกตั้งที่ ๒

๑. ตำบลหนองหาน
๒. ตำบลดอนหายโศก
๓. ตำบลสร้อยพร้าว
๔. ตำบลสะแบง

เขตเลือกตั้งที่ ๓

๑. ตำบลหนองเม็ก
๒. ตำบลบ้านเชียง
๓. ตำบลบ้านยา
๔. ตำบลหนองสระปลา
๕. ตำบลหนองไผ่
(เฉพาะ หมู่ที่ ๔ , และหมู่ที่ ๕)



- เครื่องหมาย
- เขตจังหวัด
 - เขตอำเภอ
 - เขตตำบล
 - ทางหลวง,ถนน
 - ถนนลูกรัง
 - แม่น้ำ,ลำห้วย
 - ที่ตั้งอำเภอ

แผนที่อำเภอหนองหาน จังหวัดอุดรธานี		
ร.ว.จ.น.๓	ร.ว.จ.น.๓	ร.ว.จ.น.๓
เขตการปกครอง		
จำนวนตำบล 12 ตำบล		
จำนวนหมู่บ้าน 148 หมู่บ้าน		
สำนักงานโยธาธิการและผังเมืองจังหวัดอุดรธานี		
กรมโยธาธิการและผังเมือง กระทรวงมหาดไทย		
ผู้จัดทำ	นางสุภัทรา พงศ์สุวรรณ	พ.ศ. ๒๕๖๑
ผู้ตรวจ	นายประทีป ทวีชัย	มิถุนายน ๒๕๖๑