



ประกาศผู้อำนวยการการเลือกตั้งประจำจังหวัดอุดรธานี

เรื่อง รับฟังความคิดเห็นรูปแบบการแบ่งเขตเลือกตั้งสมาชิกสภาองค์การบริหารส่วนจังหวัดอุดรธานี เพิ่มเติม

.....

ตามที่ผู้อำนวยการการเลือกตั้งประจำจังหวัดอุดรธานี ได้ประกาศรับฟังความคิดเห็นรูปแบบการแบ่งเขตเลือกตั้งสมาชิกสภาองค์การบริหารส่วนจังหวัดอุดรธานี ลงวันที่ ๑๕ สิงหาคม ๒๕๖๗ โดยมี การแบ่งเขตเลือกตั้งสมาชิกสภาองค์การบริหารส่วนจังหวัดอุดรธานี เฉพาะอำเภอเมืองอุดรธานี อำเภอเพ็ญ และอำเภอหนองหาน อำเภอละ ๓ รูปแบบ เพื่อให้ประชาชนในเขตเลือกตั้งได้แสดงความคิดเห็นและ ข้อเสนอแนะเป็นหนังสือส่งให้ผู้อำนวยการการเลือกตั้งประจำจังหวัดอุดรธานี ภายใน ๑๐ วันนับตั้งแต่วันที่ ประกาศ (ระหว่างวันที่ ๑๖-๒๕ สิงหาคม ๒๕๖๗) ณ สำนักงานคณะกรรมการการเลือกตั้งประจำจังหวัด อุดรธานี นั้น

สำนักงานคณะกรรมการการเลือกตั้ง ได้แจ้งแนวทางการแบ่งเขตเลือกตั้งสมาชิกสภาองค์การบริหารส่วนจังหวัด เพิ่มเติม ว่าโดยผลของคำวินิจฉัยศาลรัฐธรรมนูญ ที่ ๒/๒๕๖๖ เมื่อวันที่ ๓ มีนาคม ๒๕๖๖ อาจส่งผลกระทบต่อเขตเลือกตั้งสมาชิกสภาองค์การบริหารส่วนจังหวัด กรณีขอใช้เขตเลือกตั้งเดิม ที่คณะกรรมการการเลือกตั้งจะพิจารณาในขณะนี้ เนื่องจากข้อมูลจำนวนราษฎรที่ใช้ในการแบ่งเขตเลือกตั้ง สมาชิกสภาองค์การบริหารส่วนจังหวัด เมื่อปี ๒๕๖๓ ไม่เป็นไปตามแนวทางคำวินิจฉัยของศาลรัฐธรรมนูญ ดังนั้น เพื่อให้การแบ่งเขตเลือกตั้งสมาชิกสภาองค์การบริหารส่วนจังหวัด เป็นไปด้วยความเรียบร้อย ผู้อำนวยการการเลือกตั้งประจำจังหวัดอุดรธานี จึงได้ดำเนินการแบ่งเขตเลือกตั้งสมาชิกสภาองค์การบริหาร ส่วนจังหวัดอุดรธานี เพิ่มเติม สำหรับอำเภอกุมภวาปี อำเภอบ้านดุง อำเภอบ้านผือ อำเภอกุตุจัด และอำเภอหนองวัวซอ อำเภอละ ๓ รูปแบบ ปรากฏตามรูปแบบการแบ่งเขตเลือกตั้งและแผนที่ แสดงรายละเอียดแนบท้ายประกาศฉบับนี้

ทั้งนี้ ประชาชนในเขตเลือกตั้งผู้ใดประสงค์จะแสดงความคิดเห็นและข้อเสนอแนะ ให้ทำความเข้าใจและข้อเสนอแนะเป็นหนังสือส่งให้ผู้อำนวยการการเลือกตั้งประจำจังหวัดอุดรธานี ภายใน ๑๐ วัน นับตั้งแต่วันที่ประกาศ (ระหว่างวันที่ ๑๔-๒๓ กันยายน ๒๕๖๗) ณ สำนักงานคณะกรรมการการเลือกตั้ง ประจำจังหวัดอุดรธานี เลขที่ ๕๕/๕๕ หมู่ที่ ๕ ถนนรอบเมือง ตำบลหมากแข้ง อำเภอเมืองอุดรธานี จังหวัดอุดรธานี หรือทางไปรษณีย์อิเล็กทรอนิกส์ [udonthani@ect.go.th](mailto:udonthani@ect.go.th)

ประกาศ ณ วันที่ ๑๓ กันยายน พ.ศ. ๒๕๖๗

(นายสายันต์ สายแก้ว)

ผู้อำนวยการการเลือกตั้งประจำจังหวัดอุดรธานี

เอกสารแนบท้าย  
ประกาศผู้อำนวยการการเลือกตั้งประจำจังหวัดอุดรธานี  
เรื่อง รับฟังความคิดเห็นรูปแบบการแบ่งเขตเลือกตั้งสมาชิกสภาองค์การบริหารส่วนจังหวัดอุดรธานี  
(เพิ่มเติม)  
ลงวันที่ ๑๓ กันยายน ๒๕๖๗

การแบ่งเขตเลือกตั้งสมาชิกสภาองค์การบริหารส่วนจังหวัดอุดรธานี

ลำดับ ที่	อำเภอ	รูปแบบที่	จำนวน สมาชิก ที่จะพึงมี ทั้งอำเภอ	จำนวน เขต เลือกตั้ง	เขต เลือกตั้ง ที่	ท้องที่ที่ประกอบเป็นเขตเลือกตั้ง
๑	กุมภวาปี	๑ (รูปแบบเดิม ที่ กกต. ประกาศ เมื่อวันที่ ๒๔ เมษายน ๒๕๖๓ และใช้ในการเลือกตั้ง เมื่อวันที่ ๒๐ ธ.ค. ๖๓)	๓	๓	๑	๑. ตำบลกุมภวาปี ๒. ตำบลเสือเพลิง ๓. ตำบลผาสุก ๔. ตำบลเชียงแหว
					๒	๑. ตำบลแซแล ๒. ตำบลเวียงคำ ๓. ตำบลท่าลี่ ๔. ตำบลสีอ ๕. ตำบลหนองหว้า
					๓	๑. ตำบลพันดอน ๒. ตำบลตุมไต้ ๓. ตำบลปะโค ๔. ตำบลห้วยแก้ง
		๒	๓	๓	๑	๑. ตำบลกุมภวาปี ๒. ตำบลเสือเพลิง ๓. ตำบลผาสุก ๔. ตำบลเชียงแหว
					๒	๑. ตำบลแซแล ๒. ตำบลเวียงคำ ๓. ตำบลท่าลี่ ๔. ตำบลสีอ ๕. ตำบลหนองหว้า ยกเว้นหมู่ที่ ๔ และหมู่ที่ ๘
					๓	๑. ตำบลพันดอน ๒. ตำบลตุมไต้ ๓. ตำบลปะโค ๔. ตำบลห้วยแก้ง ๕. ตำบลหนองหว้า เฉพาะหมู่ที่ ๔ และหมู่ที่ ๘

ลำดับที่	อำเภอ	รูปแบบที่	จำนวนสมาชิกที่จะพึงมีทั้งอำเภอ	จำนวนเขตเลือกตั้ง	เขตเลือกตั้งที่	ท้องที่ที่ประกอบเป็นเขตเลือกตั้ง
		๓	๓	๓	๑	๑. ตำบลเสอเพลอ ๒. ตำบลพันดอน ๓. ตำบลผาสูก ๔. ตำบลคูไม้ไ้
					๒	๑. ตำบลเชียงแหว ๒. ตำบลแซแล ๓. ตำบลกุ่มกาวปี ๔. ตำบลเวียงคำ
					๓	๑. ตำบลปะโค ๒. ตำบลห้วยเก็ง ๓. ตำบลหนองหว่า ๔. ตำบลสี้อ ๕. ตำบลท่าลี่
๒	บ้านดุง	๑ (รูปแบบเดิมที่ กกค. ประกาศ เมื่อวันที่ ๒๔ เมษายน ๒๕๖๓ และใช้ในการเลือกตั้ง เมื่อวันที่ ๒๐ ธ.ค. ๖๓)	๓	๓	๑	๑. ตำบลศรีสุทโธ ๒. ตำบลโพนสูง ๓. ตำบลบ้านดาด ๔. ตำบลอ้อมกอ
					๒	๑. ตำบลบ้านจันทน์ ๒. ตำบลวังทอง ๓. ตำบลบ้านม่วง ๔. ตำบลดงเย็น ๕. ตำบลถ่อนนาลับ
					๓	๑. ตำบลบ้านดุง ๒. ตำบลนาไหม ๓. ตำบลนาคำ ๔. ตำบลบ้านชัย
		๒	๓	๓	๑	๑. ตำบลศรีสุทโธ ๒. ตำบลบ้านดุง ๓. ตำบลนาไหม ๔. ตำบลถ่อนนาลับ
					๒	๑. ตำบลบ้านจันทน์ ๒. ตำบลวังทอง ๓. ตำบลบ้านม่วง ๔. ตำบลโพนสูง

ลำดับ ที่	อำเภอ	รูปแบบที่	จำนวน สมาชิก ที่จะพึงมี ทั้งอำเภอ	จำนวน เขต เลือกตั้ง	เขต เลือกตั้ง ที่	ท้องที่ที่ประกอบเป็นเขตเลือกตั้ง
		๓	๓	๓	๓	๑. ตำบลนาคำ ๒. ตำบลบ้านชัย ๓. ตำบลบ้านตาด ๔. ตำบลอ้อมกอ ๕. ตำบลดงเย็น
					๑	๑. ตำบลนาคำ ๒. ตำบลนาไหม ๓. ตำบลดอนนาลับ ๔. ตำบลบ้านจันทร์
					๒	๑. ตำบลวังทอง ๒. ตำบลบ้านม่วง ๓. ตำบลดงเย็น ๔. ตำบลอ้อมกอ ๕. ตำบลโพนสูง
					๓	๑. ตำบลบ้านดุง ๒. ตำบลศรีสุทโธ ๓. ตำบลบ้านชัย ๔. ตำบลบ้านตาด
					๑	๑. ตำบลคำด้วง ๒. ตำบลกลางใหญ่ ๓. ตำบลเมืองพาน ๔. ตำบลบ้านค้อ ๕. ตำบลห้วยโคก
					๒	๑. ตำบลเขื่อน้ำ ๒. ตำบลหนองหัวคู ๓. ตำบลคำบง ๔. ตำบลโนนทอง
๓	๑. ตำบลบ้านฝ้อ ๒. ตำบลข้าวสาร ๓. ตำบลหนองแวง ๔. ตำบลจำป่าโมง					
๓	บ้านฝ้อ	๑ (รูปแบบเดิม ที่ กกต. ประกาศ เมื่อวันที่ ๒๔ เมษายน ๒๕๖๓ และใช้ในการเลือกตั้ง เมื่อวันที่ ๒๐ ธ.ค. ๖๓)	๓	๓	๑	๑. ตำบลคำด้วง ๒. ตำบลกลางใหญ่ ๓. ตำบลเมืองพาน ๔. ตำบลบ้านค้อ ๕. ตำบลห้วยโคก
					๒	๑. ตำบลเขื่อน้ำ ๒. ตำบลหนองหัวคู ๓. ตำบลคำบง ๔. ตำบลโนนทอง
					๓	๑. ตำบลบ้านฝ้อ ๒. ตำบลข้าวสาร ๓. ตำบลหนองแวง ๔. ตำบลจำป่าโมง

ลำดับ ที่	อำเภอ	รูปแบบที่	จำนวน สมาชิก ที่จะพึงมี ทั้งอำเภอ	จำนวน เขต เลือกตั้ง	เขต เลือกตั้ง ที่	ท้องที่ที่ประกอบเป็นเขตเลือกตั้ง
		๒	๓	๓	๑	๑. ตำบลคำด้วง ๒. ตำบลกลางใหญ่ ๓. ตำบลเมืองพาน ๔. ตำบลบ้านค้อ ๕. ตำบลจำป่าโมง
					๒	๑. ตำบลบ้านฝื่อ ๒. ตำบลข้าวสาร ๓. ตำบลหนองวาง ๔. ตำบลโนนทอง
					๓	๑. ตำบลเขื่อน้ำ ๒. ตำบลหนองหัวคู ๓. ตำบลคำบง ๔. ตำบลหายโศก
		๓	๓	๓	๑	๑. ตำบลคำด้วง ๒. ตำบลกลางใหญ่ ๓. ตำบลเมืองพาน ๔. ตำบลหายโศก ๕. ตำบลบ้านค้อ ยกเว้นหมู่ที่ ๓ และหมู่ที่ ๕
					๒	๑. ตำบลบ้านฝื่อ ๒. ตำบลข้าวสาร ๓. ตำบลหนองวาง ๔. ตำบลจำป่าโมง ๕. ตำบลบ้านค้อ เฉพาะหมู่ที่ ๓ และหมู่ที่ ๕
					๓	๑. ตำบลเขื่อน้ำ ๒. ตำบลหนองหัวคู ๓. ตำบลคำบง ๔. ตำบลโนนทอง
๔	กุดจับ	๑ (รูปแบบเดิม ที่ กกค. ประกาศ เมื่อวันที่ ๒๑ เมษายน ๒๕๖๓ และใช้ในการเลือกตั้ง เมื่อวันที่ ๒๐ ธ.ค. ๖๓)	๒	๒	๑	๑. ตำบลตาลเลียน ๒. ตำบลสร้างก่อ ๓. ตำบลปะโค ๔. ตำบลเชียงเพ็ง
					๒	๑. ตำบลเมืองเพี้ย ๒. ตำบลกุดจับ ๓. ตำบลขอนแก่น

ลำดับ ที่	อำเภอ	รูปแบบที่	จำนวน สมาชิก ที่จะพึงมี ทั้งอำเภอ	จำนวน เขต เลือกตั้ง	เขต เลือกตั้ง ที่	ท้องที่ที่ประกอบเป็นเขตเลือกตั้ง
		๒	๒	๒	๑	๑. ตำบลดลเสียน ๒. ตำบลสร้างก่อ ๓. ตำบลเชียงเพ็ง ๔. ตำบลปะโค ยกเว้นหมู่ที่ ๒ และหมู่ที่ ๑๒
					๒	๑. ตำบลเมืองเพีย ๒. ตำบลกุดจับ ๓. ตำบลซอนยุง ๔. ตำบลปะโค เฉพาะหมู่ที่ ๒ และหมู่ที่ ๑๒
		๓	๒	๒	๑	๑. ตำบลกุดจับ ๒. ตำบลซอนยุง ๓. ตำบลสร้างก่อ ๔. ตำบลดลเสียน
					๒	๑. ตำบลเมืองเพีย ๒. ตำบลปะโค ๓. ตำบลเชียงเพ็ง
					๑	๑. ตำบลน้ำพัน ๒. ตำบลหนองบัวบาน ๓. ตำบลหนองวัวซอ ๔. ตำบลหมากหญ้า ๕. ตำบลหนองอ้อ เฉพาะหมู่ที่ ๖ หมู่ที่ ๙ หมู่ที่ ๑๐ และหมู่ที่ ๑๑
					๒	๑. ตำบลโนนหวาย ๒. ตำบลอุบลมุง ๓. ตำบลกุดหมากไฟ ๔. ตำบลหนองอ้อ ยกเว้นหมู่ที่ ๖ หมู่ที่ ๙ หมู่ที่ ๑๐ และหมู่ที่ ๑๑
๕	หนองวัวซอ	๑ (รูปแบบเดิม ที่ กกค. ประกาศ เมื่อวันที่ ๒๔ เมษายน ๒๕๖๓ และใช้ในการเลือกตั้ง เมื่อวันที่ ๒๐ ธ.ค. ๖๓)	๒	๒	๑	๑. ตำบลน้ำพัน ๒. ตำบลหนองบัวบาน ๓. ตำบลหนองวัวซอ ๔. ตำบลหมากหญ้า ๕. ตำบลหนองอ้อ เฉพาะหมู่ที่ ๖ หมู่ที่ ๙ หมู่ที่ ๑๐ และหมู่ที่ ๑๑
					๒	๑. ตำบลโนนหวาย ๒. ตำบลอุบลมุง ๓. ตำบลกุดหมากไฟ ๔. ตำบลหนองอ้อ ยกเว้นหมู่ที่ ๖ หมู่ที่ ๙ หมู่ที่ ๑๐ และหมู่ที่ ๑๑
		๒	๒	๒	๑	๑. ตำบลน้ำพัน ๒. ตำบลหนองบัวบาน ๓. ตำบลหนองวัวซอ ๔. ตำบลหมากหญ้า ๕. ตำบลหนองอ้อ เฉพาะหมู่ที่ ๔ หมู่ที่ ๘ และหมู่ที่ ๑๐
					๒	๑. ตำบลโนนหวาย ๒. ตำบลอุบลมุง ๓. ตำบลกุดหมากไฟ ๔. ตำบลหนองอ้อ ยกเว้นหมู่ที่ ๔ หมู่ที่ ๘ และหมู่ที่ ๑๐

ลำดับ ที่	อำเภอ	รูปแบบที่	จำนวน สมาชิก ที่จะพึงมี ทั้งอำเภอ	จำนวน เขต เลือกตั้ง	เขต เลือกตั้ง ที่	ท้องที่ที่ประกอบเป็นเขตเลือกตั้ง
		๓	๒	๒	๑	๑. ตำบลน้ำพัน ๒. ตำบลหนองบัวบาน ๓. ตำบลหนองวัวซอ ๔. ตำบลหมากหญ้า ๕. ตำบลหนองอ้อ เฉพาะหมู่ที่ ๖ หมู่ที่ ๙ และหมู่ที่ ๑๑
					๒	๑. ตำบลโนนหวาย ๒. ตำบลอุ้มบุญ ๓. ตำบลกุดหมากไฟ ๔. ตำบลหนองอ้อ ยกเว้นหมู่ที่ ๖ หมู่ที่ ๙ และหมู่ที่ ๑๑

ประกาศ ณ วันที่ ๑๓ กันยายน พ.ศ. ๒๕๖๗



(นายสาธิต สายแก้ว)

ผู้อำนวยการการเลือกตั้งประจำจังหวัดอุดรธานี

**หมายเหตุ** อำเภอที่มีการแบ่งเขตเลือกตั้งสมาชิกสภาองค์การบริหารส่วนจังหวัดอุดรธานี เพิ่มเดิม  
จำนวน ๕ อำเภอ ได้แก่

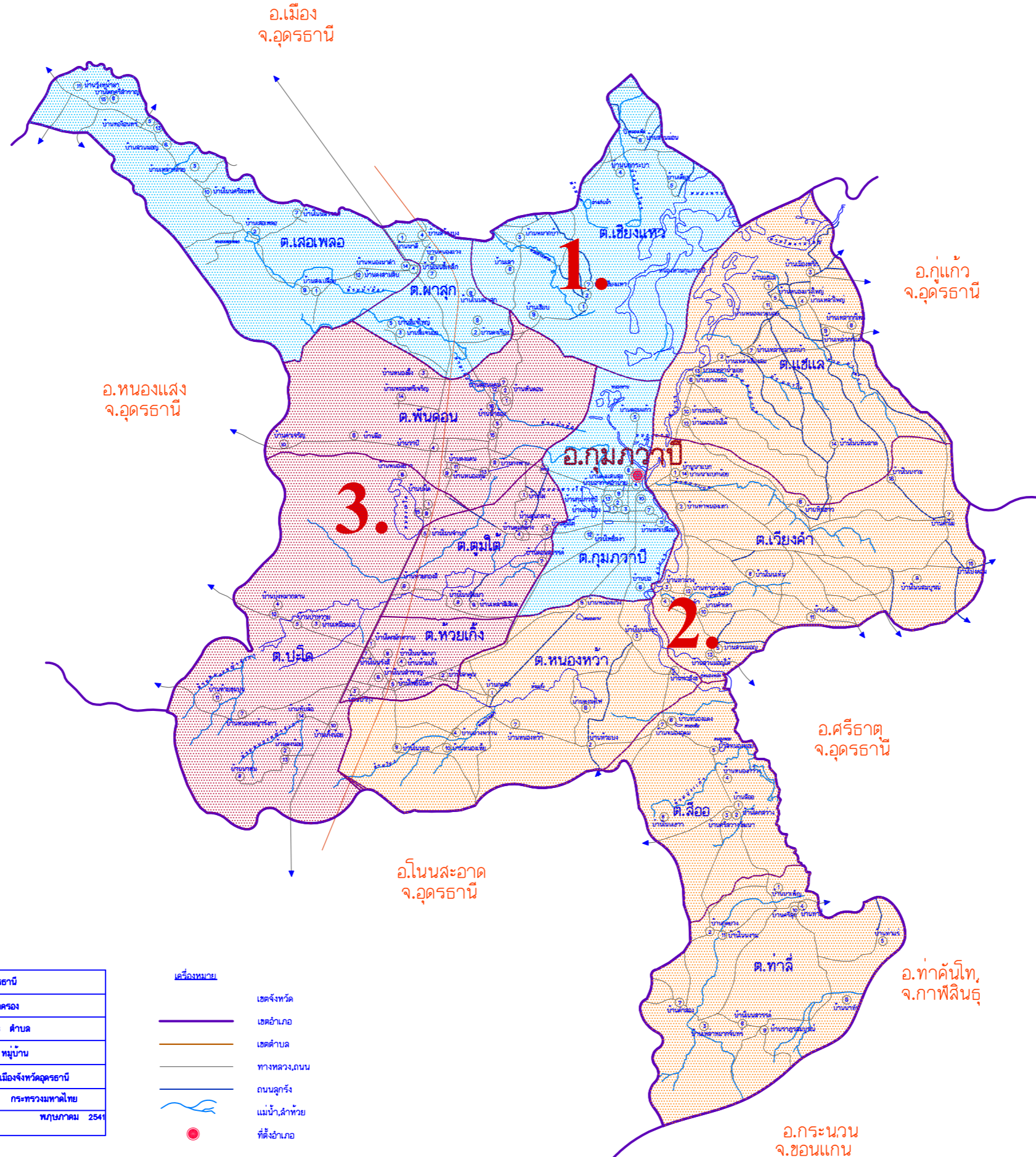
๑. อำเภอกุมภวาปี
๒. อำเภอบ้านดุง
๓. อำเภอบ้านผือ
๔. อำเภอกุดจับ
๕. อำเภอหนองวัวซอ

# แผนที่แบ่งเขตเลือกตั้ง ส.อบจ. อำเภอกุมภวาปี จังหวัดอุดรธานี (แบบ ๑)

- เขตเลือกตั้งที่ ๑
- ตำบลกุมภวาปี
  - ตำบลเสอเพลอ
  - ตำบลผาสุก
  - ตำบลเชียงแหว

- เขตเลือกตั้งที่ ๒
- ตำบลแชแล
  - ตำบลเวียงคำ
  - ตำบลท่าลี่
  - ตำบลสีออ
  - ตำบลหนองหัว

- เขตเลือกตั้งที่ ๓
- ตำบลพันดอน
  - ตำบลตุมไต้
  - ตำบลปะโค
  - ตำบลห้วยเก็ง



ระวางแผนที่		เขตการปกครอง	
5843 I	5843 IV	จำนวนตำบล ๑๖ ตำบล	
5843 II	5843 III	จำนวนหมู่บ้าน ๑๘๘ หมู่บ้าน	
สำนักงานโยธาธิการและผังเมืองจังหวัดอุดรธานี			
กรมโยธาธิการและผังเมือง กระทรวงมหาดไทย			
ผู้คิดออก นางสุภัทรา พลดี		พฤษภาคม ๒๕๖๑	
ผู้ตรวจ นายประทีป ทวีชัย			

- เครื่องหมาย
- เขตจังหวัด
  - เขตอำเภอ
  - เขตตำบล
  - ทางหลวง, ถนน
  - ถนนลูกรัง
  - แม่น้ำ, ลำห้วย
  - ที่ตั้งอำเภอ

อ.หนองหาน

อ.เมือง  
จ.อุดรธานี

อ.กุँแกว  
จ.อุดรธานี

อ.หนองแสง  
จ.อุดรธานี

อ.ศรีธาตุ  
จ.อุดรธานี

อ.โนนสะอาด  
จ.อุดรธานี

อ.ท่าคันโท,  
จ.กาฬสินธุ์

อ.กระนวน  
จ.ขอนแก่น

# แผนที่แบ่งเขตเลือกตั้ง ส.อบจ. อำเภอกุมภวาปี จังหวัดอุดรธานี (แบบ ๒)

เขตเลือกตั้งที่ ๑

- ตำบลกุมภวาปี
- ตำบลเสอเพลอ
- ตำบลผาสุก
- ตำบลเชียงแหว

เขตเลือกตั้งที่ ๒

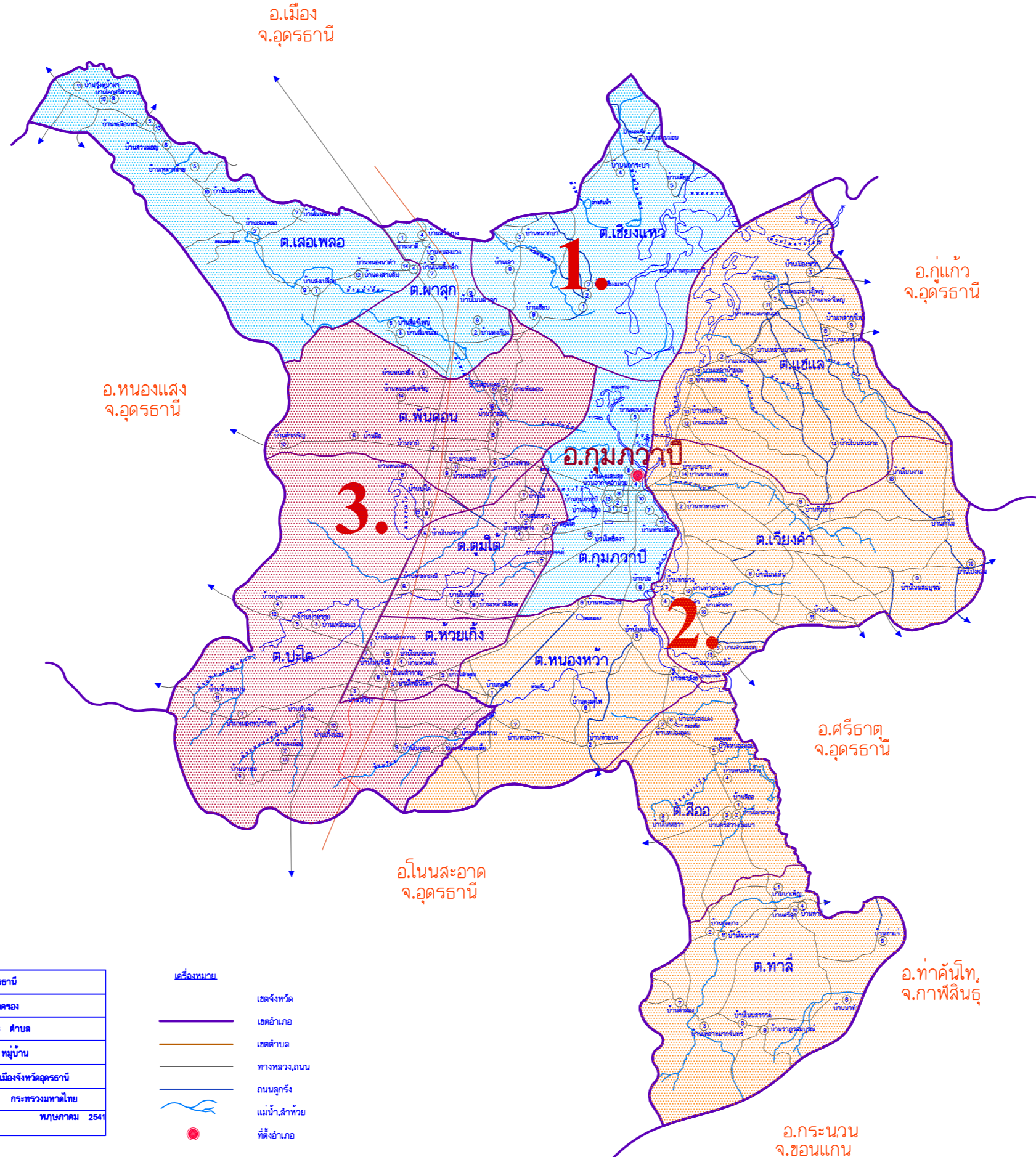
- ตำบลแซแล
- ตำบลเวียงคำ
- ตำบลท่าลี่
- ตำบลสี้อ
- ตำบลหนองหัว


ยกเว้นหมู่ที่ ๔ และหมู่ที่ ๘

เขตเลือกตั้งที่ ๓

- ตำบลพันดอน
- ตำบลตุมใต้
- ตำบลปะโค
- ตำบลห้วยแก้ง
- ตำบลหนองหัว

เฉพาะหมู่ที่ ๔ และหมู่ที่ ๘

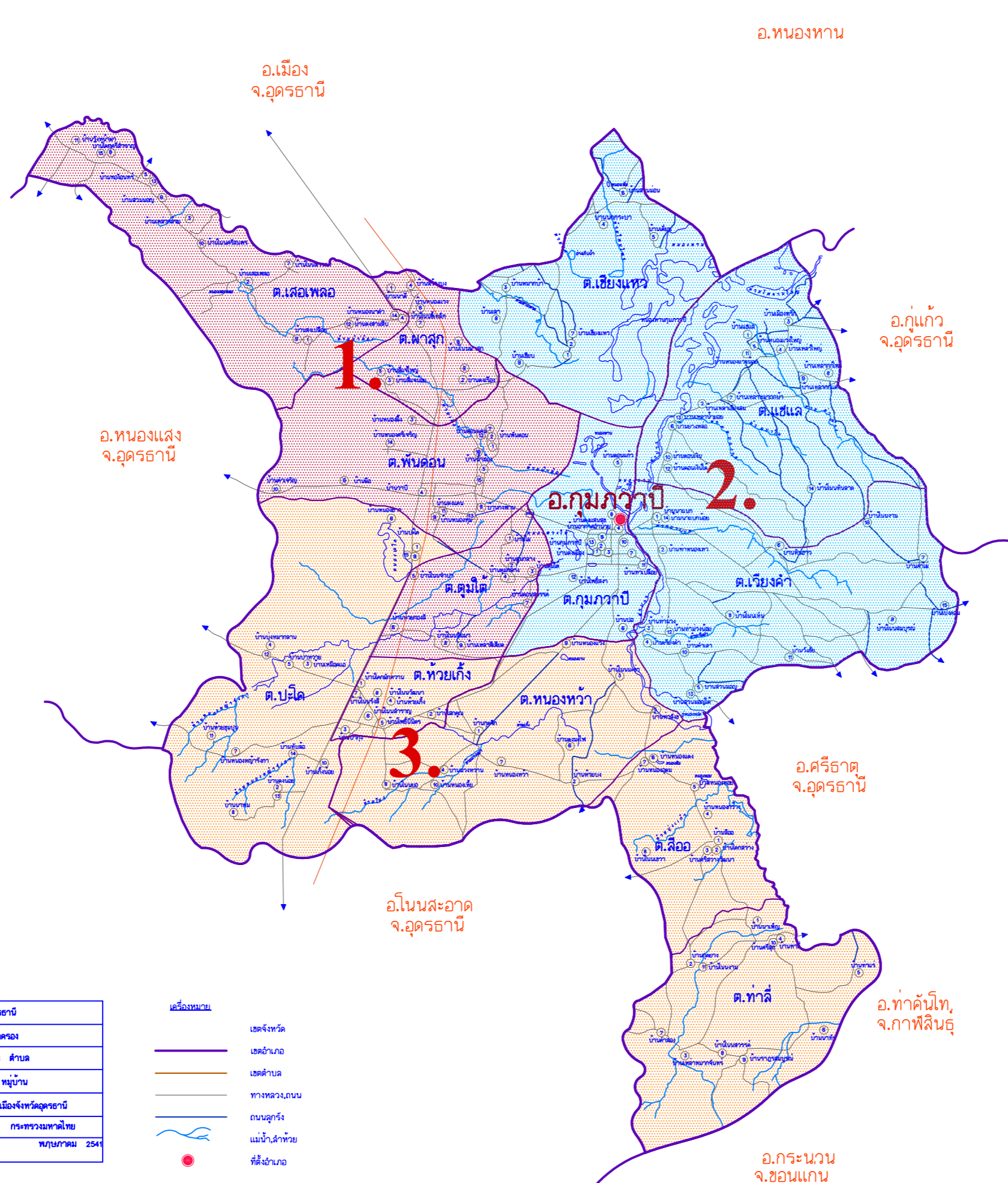


ระวางแผนที่		เขตการปกครอง	
5843 I	5843 IV	จำนวนตำบล ๒๘ ตำบล	
5843 II	5843 III	จำนวนหมู่บ้าน ๒๘๘ หมู่บ้าน	
		สำนักงานโยธาธิการและผังเมืองจังหวัดอุดรธานี	
		กรมโยธาธิการและผังเมือง กระทรวงมหาดไทย	
ผู้คิดลอก นางสุภัทฎษา พลดี ผู้ตรวจ นายประทีป ทวีชัย		พฤษภาคม ๒๕๖๑	

เครื่องหมาย

-  เขตจังหวัด
-  เขตอำเภอ
-  เขตตำบล
-  ทางหลวง, ถนน
-  ถนนลูกรัง
-  แม่น้ำ, ลำห้วย
-  ที่ตั้งอำเภอ

# แผนที่แบ่งเขตเลือกตั้ง ส.อบจ. อำเภอกุมภวาปี จังหวัดอุดรธานี (แบบ ๓)



- เขตเลือกตั้งที่ ๑
- ตำบลเสือเพลิง
  - ตำบลพันดอน
  - ตำบลผาสุก
  - ตำบลตูมใต้

- เขตเลือกตั้งที่ ๒
- ตำบลเชียงแหว
  - ตำบลแชแล
  - ตำบลกุมภวาปี
  - ตำบลเวียงคำ

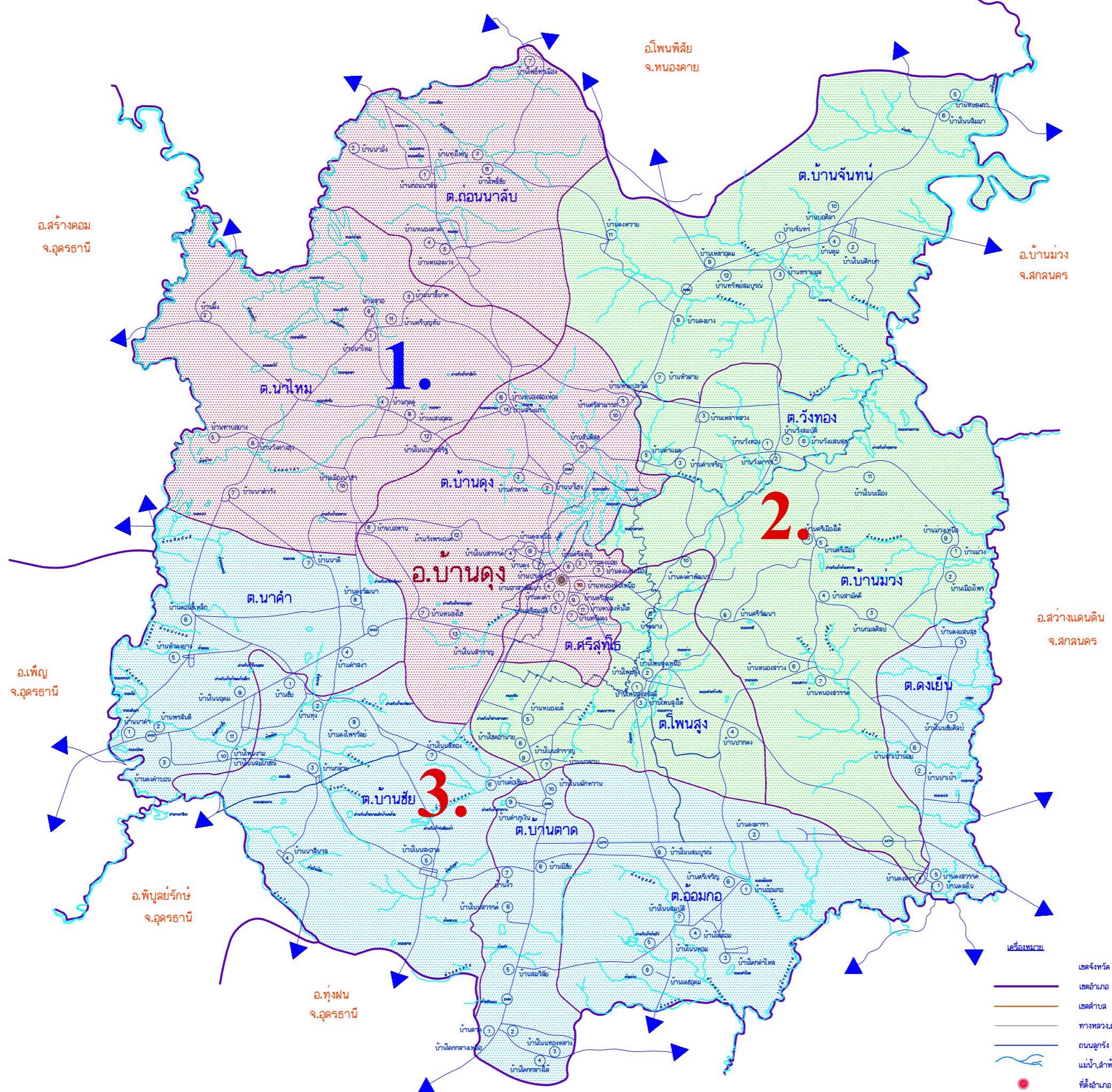
- เขตเลือกตั้งที่ ๓
- ตำบลปะโค
  - ตำบลห้วยเก็ง
  - ตำบลหนองหัว
  - ตำบลสีออ
  - ตำบลท่าลี่

ระวางแผนที่		แผนที่อำเภอกุมภวาปี จังหวัด อุดรธานี	
5843 I	5843 IV	เขตการปกครอง	
5843 II	5843 III	จำนวนตำบล ๑๖ ตำบล	
	5842 IV	จำนวนหมู่บ้าน ๑๘๘ หมู่บ้าน	
↑		สำนักงานโยธาธิการและผังเมืองจังหวัดอุดรธานี	
↓		กรมโยธาธิการและผังเมือง กระทรวงมหาดไทย	
↑		ผู้คิดออก นางสุภัทฎษา พลดี	
↓		ผู้ตรวจ นายประทีป ทวีชัย	
↑		พฤษภาคม ๒๕๕๑	
↓		คัดจากแผนที่ทหาร	

- เครื่องหมาย
- เขตจังหวัด
  - เขตอำเภอ
  - เขตตำบล
  - ทางหลวง, ถนน
  - ถนนลูกรัง
  - แม่น้ำ, ลำห้วย
  - ที่ตั้งอำเภอ



# แผนที่แบ่งเขตเลือกตั้ง ส.อบจ. อำเภอบ้านดุง จังหวัดอุดรธานี (แบบ ๒)



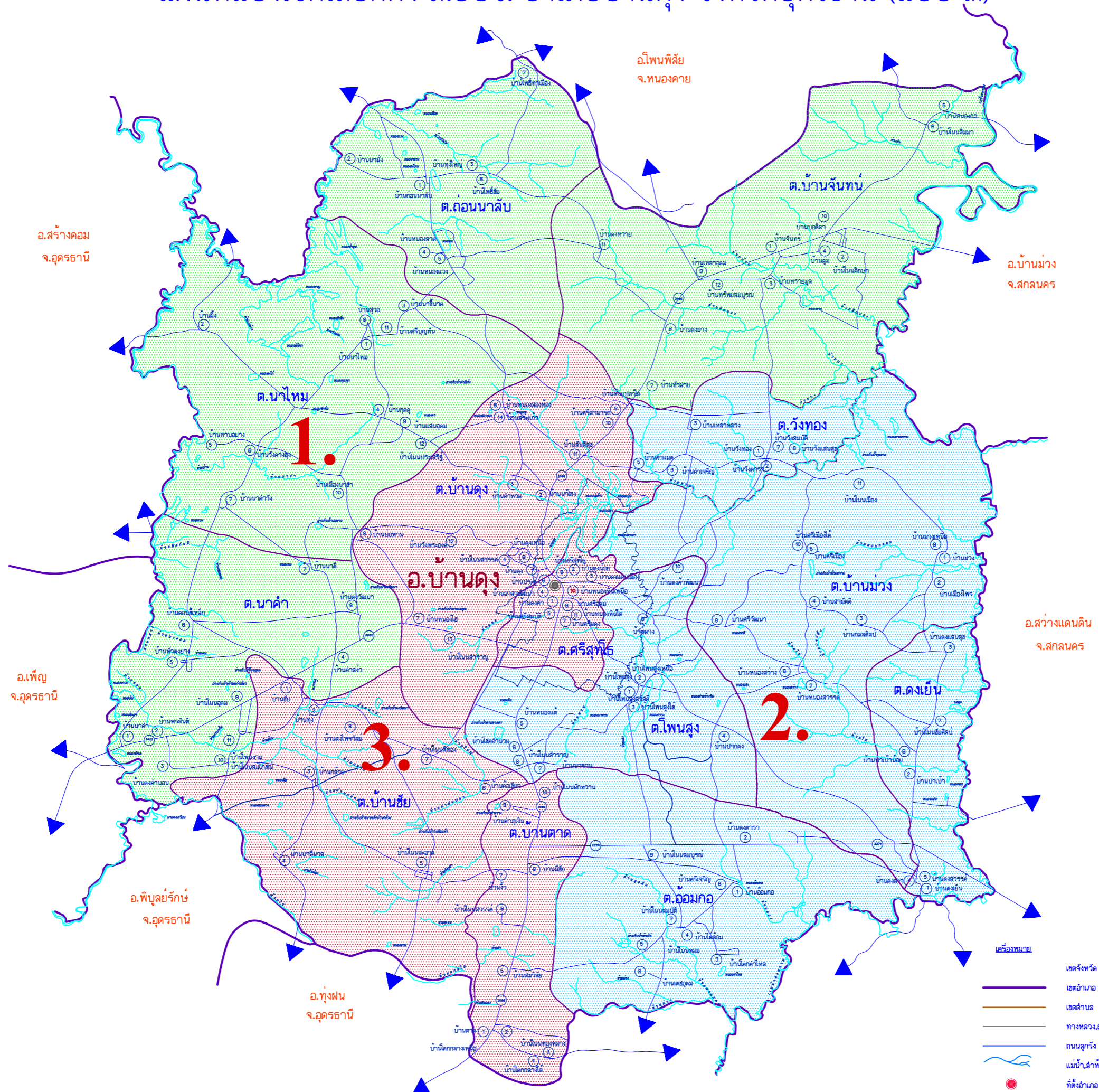
- เขตเลือกตั้งที่ ๑
- ตำบลศรีสุทโธ
  - ตำบลบ้านดุง
  - ตำบลนาไหม
  - ตำบลหนองน้ำเย็น

- เขตเลือกตั้งที่ ๒
- ตำบลบ้านจันทน์
  - ตำบลวังทอง
  - ตำบลบ้านม่วง
  - ตำบลโพธิ์สูง

- เขตเลือกตั้งที่ ๓
- ตำบลนาไหม
  - ตำบลบ้านชัย
  - ตำบลบ้านดุง
  - ตำบลอ้อมกอก
  - ตำบลดงเย็น

รายชื่อสมาชิกสภา อบจ. บ้านดุง	
เขตเลือกตั้งที่ ๑	นายสมชาย ใจดี
เขตเลือกตั้งที่ ๒	นายสมชาย ใจดี
เขตเลือกตั้งที่ ๓	นายสมชาย ใจดี

# แผนที่แบ่งเขตเลือกตั้ง ส.อบจ. อำเภอบ้านดุง จังหวัดอุดรธานี (แบบ ๓)



- เขตเลือกตั้งที่ ๑
- ตำบลนาคำ
  - ตำบลนาไหม
  - ตำบลถ่อนนาลับ
  - ตำบลบ้านจันทน์

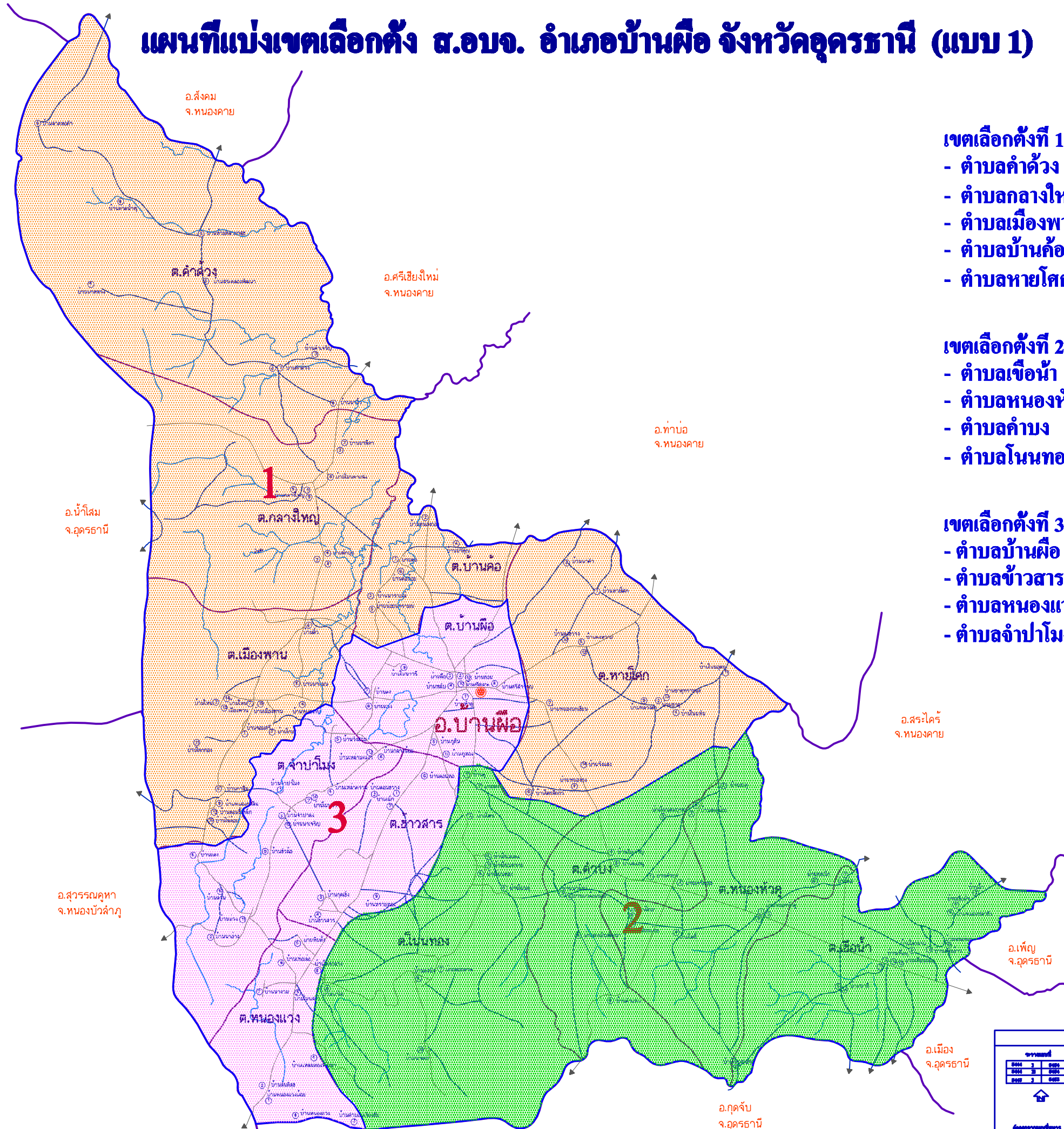
- เขตเลือกตั้งที่ ๒
- ตำบลวังทอง
  - ตำบลบ้านม่วง
  - ตำบลดงเย็น
  - ตำบลอ้อมกอก
  - ตำบลโพนสูง

- เขตเลือกตั้งที่ ๓
- ตำบลบ้านดุง
  - ตำบลศรีสุทโธ
  - ตำบลบ้านชัย
  - ตำบลบ้านตาด

- เครื่องหมาย
- เขตจังหวัด
  - เขตอำเภอ
  - เขตตำบล
  - ทางหลวงแผ่นดิน
  - ถนนลูกรัง
  - แม่น้ำ, ลำห้วย
  - ที่ตั้งอำเภอ

แผนที่อำเภอบ้านดุง จังหวัดอุดรธานี	
ร.ว.ก.ม.๓๓๓	เขตการปกครอง
๓๓๓ ๓ ๓๓๓ ๓	จำนวนตำบล ๓ ตำบล
๓๓๓ ๓ ๓๓๓ ๓	จำนวนหมู่บ้าน ๒๘ หมู่บ้าน
๓๓๓ ๓ ๓๓๓ ๓	สำนักงานโยธาธิการและผังเมืองจังหวัดอุดรธานี
๓๓๓ ๓ ๓๓๓ ๓	กรมโยธาธิการและผังเมือง กระทรวงมหาดไทย
๓๓๓ ๓ ๓๓๓ ๓	ผู้จัดทำ นายสุวิทย์ ทรัพย์สมบูรณ์
๓๓๓ ๓ ๓๓๓ ๓	ผู้ตรวจ นายอภิชาติ ทรัพย์สมบูรณ์
๓๓๓ ๓ ๓๓๓ ๓	ปี ๒๕๖๓

# แผนที่แบ่งเขตเลือกตั้ง ส.อบจ. อำเภอบ้านผือ จังหวัดอุดรธานี (แบบ 1)



- เขตเลือกตั้งที่ 1**
- ตำบลคำด้วง
  - ตำบลกลางใหญ่
  - ตำบลเมืองพาน
  - ตำบลบ้านค้อ
  - ตำบลหายโศก

- เขตเลือกตั้งที่ 2**
- ตำบลเขื่อน้ำ
  - ตำบลหนองหัวคู
  - ตำบลคำบง
  - ตำบลโนนทอง

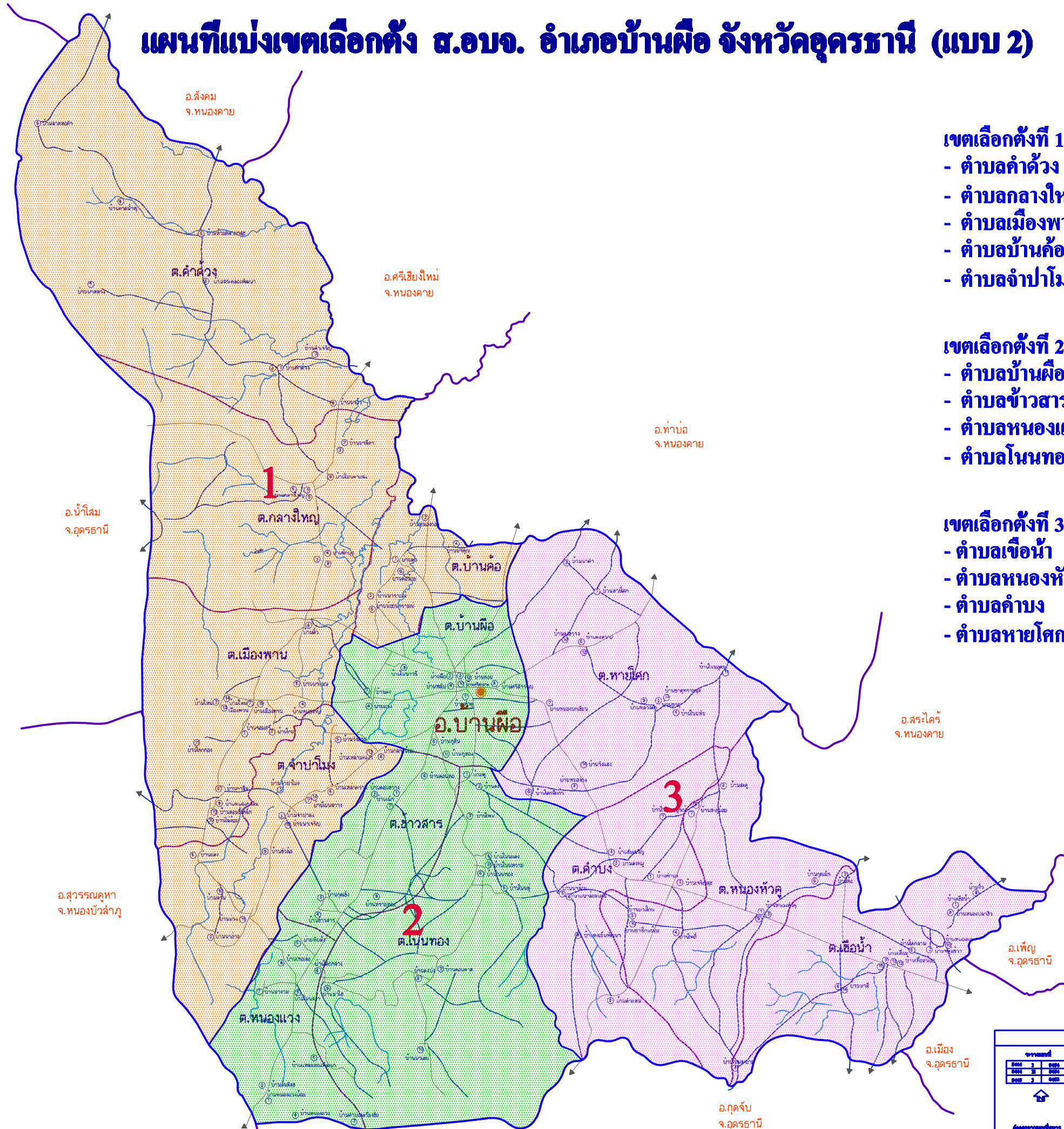
- เขตเลือกตั้งที่ 3**
- ตำบลบ้านผือ
  - ตำบลข้าวสาร
  - ตำบลหนองแวง
  - ตำบลจำปาโมง

**เครื่องหมาย**

- เขตจังหวัด
- เขตอำเภอ
- เขตตำบล
- ทางหลวงแผ่นดิน
- ถนนลูกรัง
- แม่น้ำลำห้วย
- ที่ตั้งอำเภอ

จำนวนประชากร		เขตการปกครอง	
ชาย	หญิง	จำนวนตำบล	จำนวนหมู่บ้าน
1000	1000	10	100
2000	2000	20	200
3000	3000	30	300
↑		สำนักงานบริหารทะเบียนจังหวัดอุดรธานี	
↓		กรมการทะเบียนราษฎร	
ข้อมูลจากทะเบียนราษฎร์		วันที่ 1 ตุลาคม 2564	

# แผนที่แบ่งเขตเลือกตั้ง ส.อบจ. อำเภอบ้านฝื่อ จังหวัดอุดรธานี (แบบ 2)



- เขตเลือกตั้งที่ 1**
- ตำบลคำด้วง
  - ตำบลกลางใหญ่
  - ตำบลเมืองพาน
  - ตำบลบ้านค้อ
  - ตำบลจำปาโมง

- เขตเลือกตั้งที่ 2**
- ตำบลบ้านฝื่อ
  - ตำบลข้าวสาร
  - ตำบลหนองแวง
  - ตำบลโนนทอง

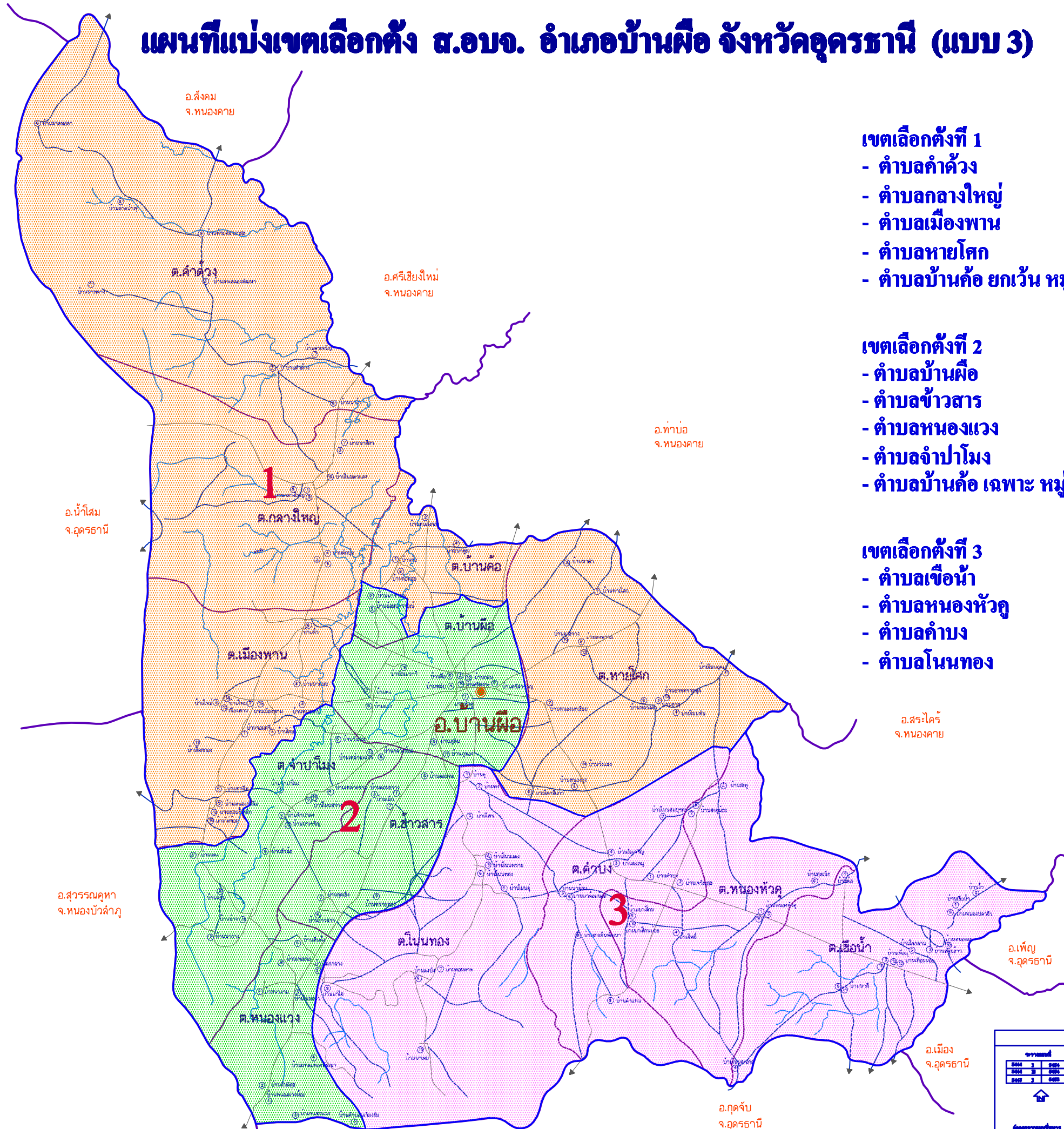
- เขตเลือกตั้งที่ 3**
- ตำบลเขื่อน้ำ
  - ตำบลหนองหัวคู
  - ตำบลค้ำบัง
  - ตำบลหายโศก

**เครื่องหมาย**

- เขตจังหวัด
- เขตอำเภอ
- เขตตำบล
- ทางหลวงแผ่นดิน
- ถนนลูกรัง
- แม่น้ำลำห้วย
- ที่ตั้งอำเภอ

จ.อุดรธานี		เขตเลือกตั้งที่ 1	
เขตที่ 1	เขตที่ 2	เขตที่ 3	เขตที่ 4
เขตที่ 5	เขตที่ 6	เขตที่ 7	เขตที่ 8
เขตที่ 9	เขตที่ 10	เขตที่ 11	เขตที่ 12

# แผนที่แบ่งเขตเลือกตั้ง ส.อบจ. อำเภอบ้านฝื่อ จังหวัดอุดรธานี (แบบ 3)



- เขตเลือกตั้งที่ 1**
- ตำบลคำด้วง
  - ตำบลกลางใหญ่
  - ตำบลเมืองพาน
  - ตำบลหายโศก
  - ตำบลบ้านค้อ ยกเว้น หมู่ที่ 3 และหมู่ที่ 5

- เขตเลือกตั้งที่ 2**
- ตำบลบ้านฝื่อ
  - ตำบลข้าวสาร
  - ตำบลหนองแวง
  - ตำบลจำปาโมง
  - ตำบลบ้านค้อ เฉพาะ หมู่ที่ 3 และหมู่ที่ 5

- เขตเลือกตั้งที่ 3**
- ตำบลเขื่อน้ำ
  - ตำบลหนองหัวคู
  - ตำบลคำบง
  - ตำบลโนนทอง

**เครื่องหมาย**

- เขตจังหวัด
- เขตอำเภอ
- เขตตำบล
- ทางหลวง, ถนน
- ถนนลูกรัง
- แม่น้ำ, ลำห้วย
- ที่ตั้งอำเภอ

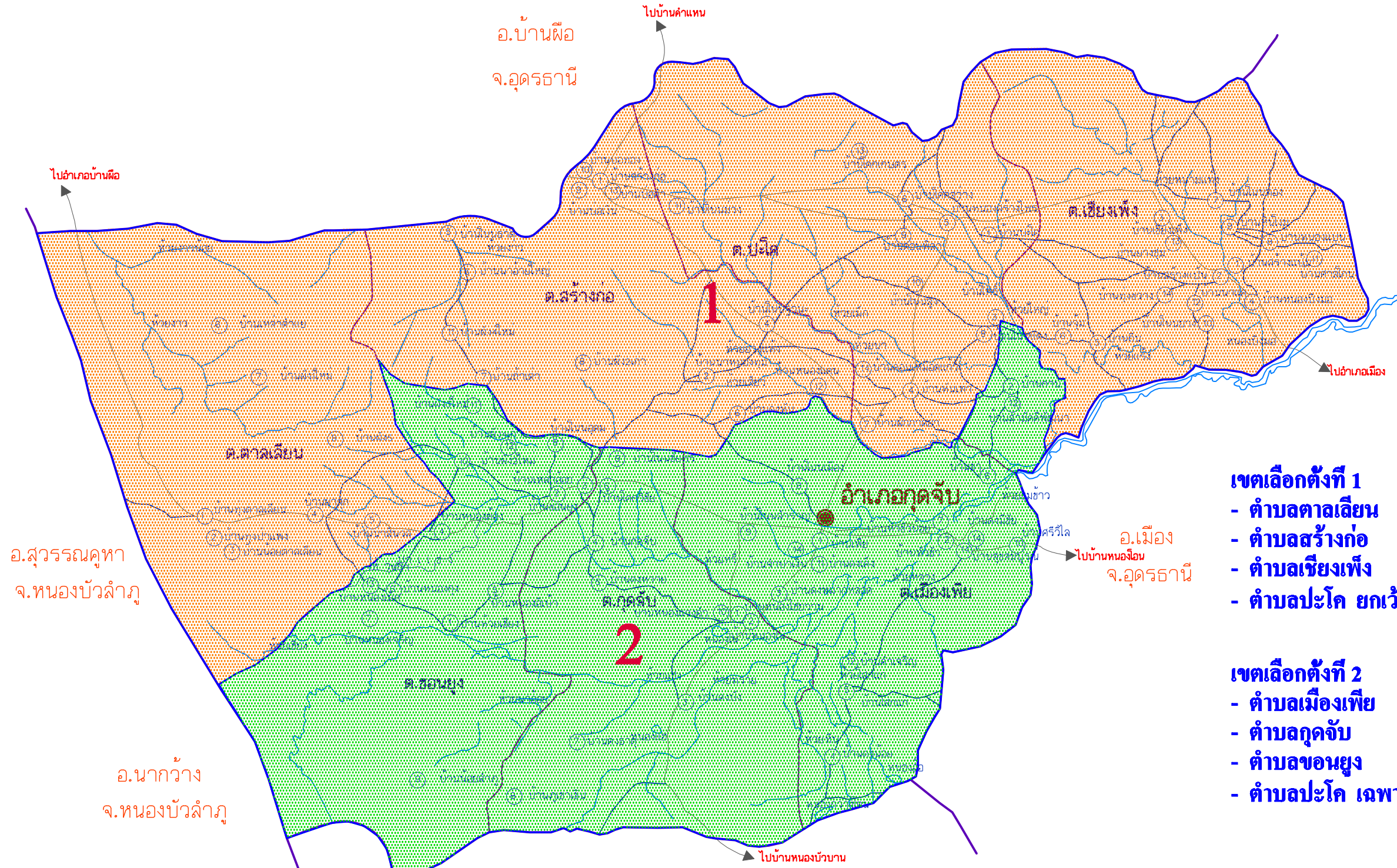
จำนวนประชากร		จำนวนครัวเรือน	
ชาย	1,234	ชาย	567
หญิง	1,234	หญิง	567
รวม	2,468	รวม	1,134

นายอำเภอ นายอำเภอ	นายก อบจ. นายก อบจ.
นายอำเภอ นายอำเภอ	นายก อบจ. นายก อบจ.



# แผนที่แบ่งเขตเลือกตั้ง ส.อบจ. อำเภอกุศจับ จังหวัดอุดรธานี (แบบ 2)



- เขตเลือกตั้งที่ 1**
- ตำบลตาลเลียน
  - ตำบลสร้างก่อ
  - ตำบลเชียงเพ็ง
  - ตำบลปะโค ยกเว้น หมู่ที่ 2 และหมู่ 12

- เขตเลือกตั้งที่ 2**
- ตำบลเมืองเพีย
  - ตำบลกุศจับ
  - ตำบลซอนยุง
  - ตำบลปะโค เฉพาะ หมู่ที่ 2 และหมู่ 12

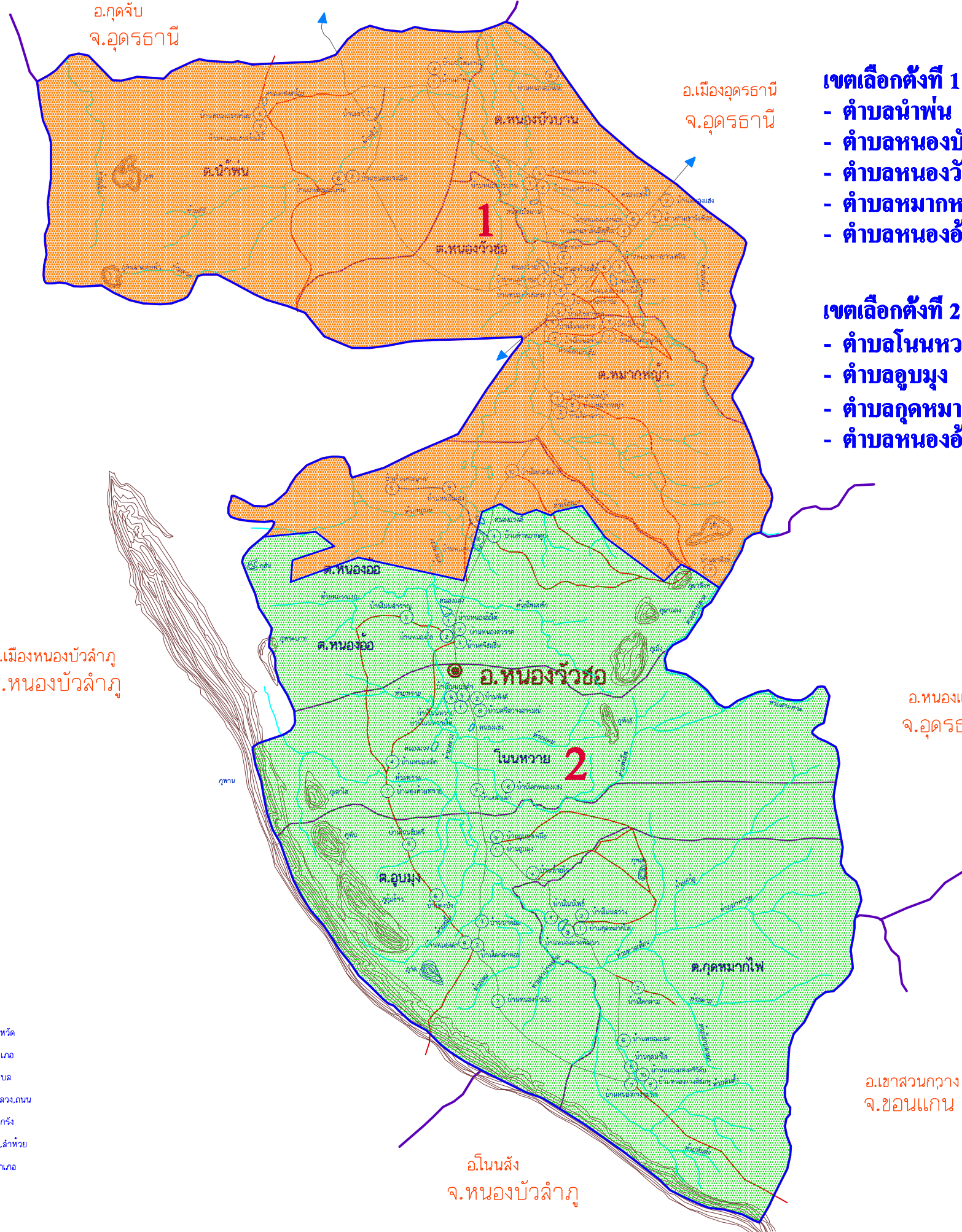
เครื่องหมาย

	เขตจังหวัด
	เขตอำเภอ
	เขตตำบล
	ทางหลวง, ถนน
	ถนนลูกรัง
	แม่น้ำลำห้วย
	ที่ตั้งอำเภอ

แผนที่อำเภอกุศจับ จังหวัดอุดรธานี	
	เขตการปกครอง
	จำนวนตำบล 7 ตำบล
	จำนวนหมู่บ้าน 87 หมู่บ้าน
	สำนักงานโยธาธิการและผังเมืองจังหวัดอุดรธานี
กรมโยธาธิการและผังเมือง กระทรวงมหาดไทย	
ผู้จัดทำ	นายสุวิทย์ นามะพิสัย
ผู้ตรวจ	นายสุวิทย์ นามะพิสัย
ปี	พ.ศ. 2561



# แผนที่แบ่งเขตเลือกตั้ง ส.อบจ. อำเภอหนองวัวซอ จังหวัดอุดรธานี (แบบ 1)



- เขตเลือกตั้งที่ 1**
- ตำบลน้ำพัน
  - ตำบลหนองบัวบาน
  - ตำบลหนองวัวซอ
  - ตำบลหมากหญ้า
  - ตำบลหนองอ้อ (เฉพาะหมู่ที่ 6 หมู่ที่ 9 หมู่ที่ 10 หมู่ที่ 11)

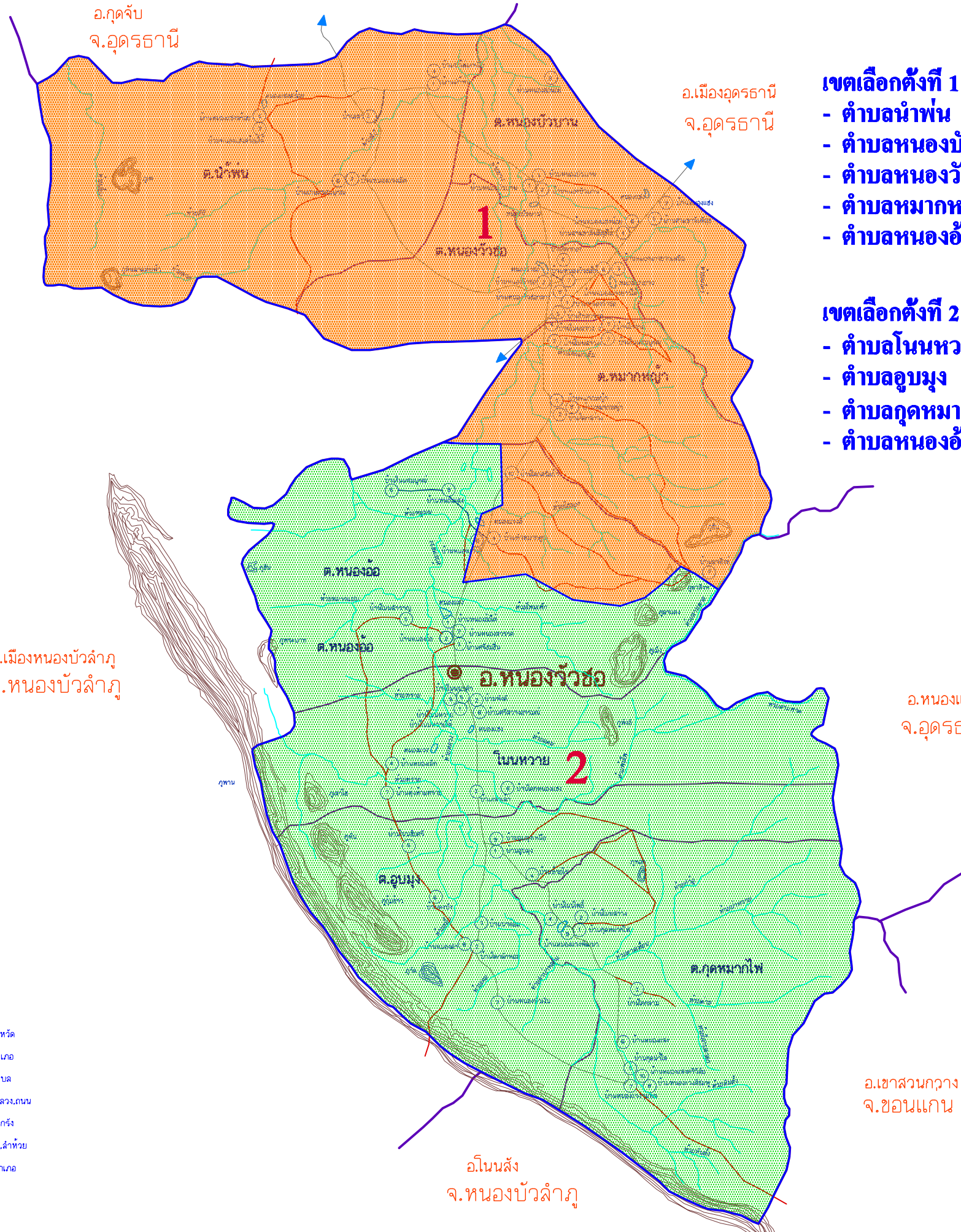
- เขตเลือกตั้งที่ 2**
- ตำบลโนนหวาย
  - ตำบลอุบมุง
  - ตำบลกุดหมากไฟ
  - ตำบลหนองอ้อ (ยกเว้นหมู่ที่ 6 หมู่ที่ 9 หมู่ที่ 10 และหมู่ที่ 11)

**เครื่องหมาย**

- เขตจังหวัด
- เขตอำเภอ
- เขตตำบล
- ทางหลวง, ถนน
- ถนนลูกรัง
- แม่น้ำ, ลำห้วย
- ที่ตั้งอำเภอ

แผนที่อำเภอหนองวัวซอ	จังหวัดอุดรธานี
	เขตการปกครอง
	จำนวนตำบล 8 ตำบล
	จำนวนหมู่บ้าน 69 หมู่บ้าน
	สำนักงานโยธาธิการและผังเมืองจังหวัดอุดรธานี
	กรมโยธาธิการและผังเมือง กระทรวงมหาดไทย
	ผู้เขียน นายสุรียนต์ แสงสุริยะ

# แผนที่แบ่งเขตเลือกตั้ง ส.อบจ. อำเภอหนองวัวซอ จังหวัดอุดรธานี (แบบ 2)



- เขตเลือกตั้งที่ 1**
- ตำบลน้ำพัน
  - ตำบลหนองบัวบาน
  - ตำบลหนองวัวซอ
  - ตำบลหมากหญ้า
  - ตำบลหนองอ้อ (เฉพาะหมู่ที่ 4 หมู่ที่ 8 หมู่ที่ 10)

- เขตเลือกตั้งที่ 2**
- ตำบลโนนหวาย
  - ตำบลอุบมุง
  - ตำบลกุดหมากไฟ
  - ตำบลหนองอ้อ (ยกเว้นหมู่ที่ 4 หมู่ที่ 8 หมู่ที่ 10)

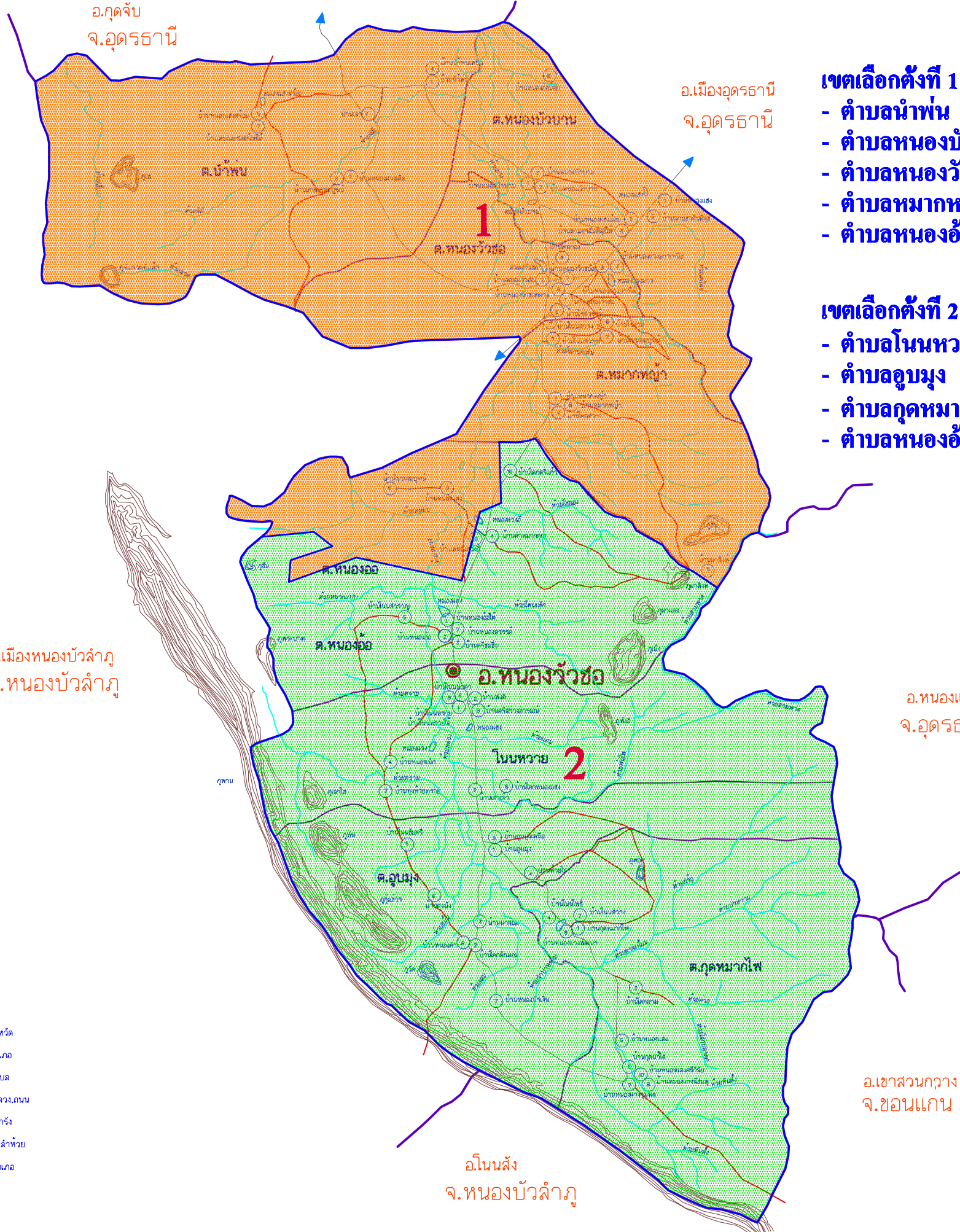
**เครื่องหมาย**

- เขตจังหวัด
- เขตอำเภอ
- เขตตำบล
- ทางหลวง, ถนน
- ถนนลูกรัง
- แม่น้ำ, ลำห้วย
- ที่ตั้งอำเภอ

**แผนที่อำเภอหนองวัวซอ จังหวัดอุดรธานี**

เหนือ  0 1 2 3กม.	เขตการปกครอง
	จำนวนตำบล 8 ตำบล
	จำนวนหมู่บ้าน 69 หมู่บ้าน
	สำนักงานโยธาธิการและผังเมืองจังหวัดอุดรธานี
	กรมโยธาธิการและผังเมือง กระทรวงมหาดไทย
	ผู้เขียน นายสุรียนต์ แสงสุริยะ

# แผนที่แบ่งเขตเลือกตั้ง ส.อบจ. อำเภอหนองวัวซอ จังหวัดอุดรธานี (แบบ 3)



- เขตเลือกตั้งที่ 1**
- ตำบลน้ำพัน
  - ตำบลหนองบัวบาน
  - ตำบลหนองวัวซอ
  - ตำบลหมากหญ้า
  - ตำบลหนองอ้อ (เฉพาะหมู่ที่ 6 หมู่ที่ 9 และหมู่ที่ 11)

- เขตเลือกตั้งที่ 2**
- ตำบลโนนหวาย
  - ตำบลอุบมุง
  - ตำบลกุดหมากไฟ
  - ตำบลหนองอ้อ (ยกเว้นหมู่ที่ 6 หมู่ที่ 9 และหมู่ที่ 11)

**เครื่องหมาย**

- เขตจังหวัด
- เขตอำเภอ
- เขตตำบล
- ทางหลวง, ถนน
- ถนนลูกรัง
- แม่น้ำ, ลำห้วย
- ที่ตั้งอำเภอ

แผนที่อำเภอหนองวัวซอ	จังหวัดอุดรธานี
	เขตการปกครอง
	จำนวนตำบล 8 ตำบล
	จำนวนหมู่บ้าน 69 หมู่บ้าน
	สำนักงานโยธาธิการและผังเมืองจังหวัดอุดรธานี
	กรมโยธาธิการและผังเมือง กระทรวงมหาดไทย
	ผู้เขียน นายสุริยันต์ แสงสุริยะ