



ประกาศสำนักงานคณะกรรมการการเลือกตั้งประจำจังหวัดอุดรดิตถ์  
เรื่อง รูปแบบการแบ่งเขตเลือกตั้งสมาชิกสภาเทศบาลตำบลนาขุม อำเภอบ้านโคก  
เพื่อรับฟังความคิดเห็นและข้อเสนอแนะจากประชาชนในเขตเลือกตั้ง

ด้วยพระราชบัญญัติการเลือกตั้งสมาชิกสภาท้องถิ่นหรือผู้บริหารท้องถิ่น พ.ศ. ๒๕๖๒ และระเบียบคณะกรรมการการเลือกตั้งว่าด้วยการเลือกตั้งสมาชิกสภาท้องถิ่นหรือผู้บริหารท้องถิ่น พ.ศ. ๒๕๖๒ และที่แก้ไขเพิ่มเติม ได้กำหนดหลักเกณฑ์และวิธีการแบ่งเขตเลือกตั้งสมาชิกสภาท้องถิ่น ให้ผู้อำนวยการการเลือกตั้งประจำจังหวัด ดำเนินการเกี่ยวกับการแบ่งเขตเลือกตั้งของแต่ละองค์กรปกครองส่วนท้องถิ่น โดยพิจารณาจากประกาศจำนวนราษฎรที่ผู้อำนวยการทะเบียนกลางประกาศในที่สุดท้ายก่อนที่จะมีการเลือกตั้ง (ณ วันที่ ๓๑ ธันวาคม พ.ศ. ๒๕๖๓) และในการแบ่งเขตเลือกตั้งให้จัดให้มีจำนวนราษฎรในแต่ละเขตเลือกตั้งใกล้เคียงกันมากที่สุดและพื้นที่ของแต่ละเขตเลือกตั้งต้องติดต่อกัน เว้นแต่ตามสภาพพื้นที่ขององค์กรปกครองส่วนท้องถิ่นทำให้ไม่อาจแบ่งเขตเลือกตั้งให้มีพื้นที่ติดต่อกันได้ จะกำหนดให้เขตเลือกตั้งมีพื้นที่ไม่ติดต่อกันเท่าที่จำเป็นก็ได้

เพื่อให้การแบ่งเขตเลือกตั้งสมาชิกสภาเทศบาลตำบลนาขุม อำเภอบ้านโคก เป็นไปด้วยความเรียบร้อย อาศัยอำนาจตามความในข้อ ๑๓/๑ ของระเบียบคณะกรรมการการเลือกตั้งว่าด้วยการเลือกตั้งสมาชิกสภาท้องถิ่นหรือผู้บริหารท้องถิ่น พ.ศ. ๒๕๖๒ และที่แก้ไขเพิ่มเติม จึงประกาศรูปแบบการแบ่งเขตเลือกตั้งสมาชิกสภาเทศบาลตำบลนาขุม จำนวน ๓ รูปแบบ เพื่อรับฟังความคิดเห็นและข้อเสนอแนะจากประชาชนในเขตเลือกตั้ง รายละเอียดตามเอกสารแนบท้ายประกาศนี้

ดังนั้น จึงขอเชิญชวนประชาชนในเขตเลือกตั้งแสดงความคิดเห็นและข้อเสนอแนะต่อรูปแบบการแบ่งเขตเลือกตั้งดังกล่าว ทั้งนี้ หากผู้ใดประสงค์จะแสดงความคิดเห็นและข้อเสนอแนะให้จัดทำความคิดเห็น และข้อเสนอแนะเป็นหนังสือยื่นด้วยตนเอง หรือส่งทางไปรษณีย์ลงทะเบียน ให้ผู้อำนวยการการเลือกตั้งประจำจังหวัด สำนักงานคณะกรรมการการเลือกตั้งประจำจังหวัดอุดรดิตถ์ ที่อยู่เลขที่ ๑๐๐/๕ หมู่ที่ ๒ ถนนอุดรดิตถ์ - เขื่อนสิริกิติ์ ตำบลจันทวน อำเภอเมืองอุดรดิตถ์ จังหวัดอุดรดิตถ์ ๕๓๐๐๐ ภายใน ๗ วันนับแต่ประกาศ (ระหว่างวันที่ ๙ ธันวาคม ๒๕๖๘ ถึงวันที่ ๑๕ ธันวาคม ๒๕๖๘) โดยสามารถดาวน์โหลดข้อมูลรูปแบบการแบ่งเขตเลือกตั้งได้ทางเว็บไซต์ของสำนักงานคณะกรรมการการเลือกตั้งประจำจังหวัดอุดรดิตถ์ ([www.ect.go.th/uttaradit](http://www.ect.go.th/uttaradit))

จึงประกาศให้ทราบโดยทั่วกัน

ประกาศ ณ วันที่ ๙ ธันวาคม พ.ศ. ๒๕๖๘

( นายฉลองฤทธิ์ ศรีสูงเนิน )

ผู้อำนวยการการเลือกตั้งประจำจังหวัดอุดรดิตถ์

เอกสารแนบท้ายประกาศสำนักงานคณะกรรมการการเลือกตั้งประจำจังหวัดอุตรดิตถ์  
เรื่อง รูปแบบการแบ่งเขตเลือกตั้งสมาชิกสภาเทศบาลตำบลนาขุม อำเภอเมืองอุตรดิตถ์  
เพื่อรับฟังความคิดเห็นและข้อเสนอแนะจากประชาชนในเขตเลือกตั้ง

รูปแบบที่ ๑

เขตเลือกตั้งที่	จำนวนสมาชิก	ท้องที่ที่ประกอบเป็นเขตเลือกตั้ง	จำนวนราษฎร	หมายเหตุ
๑	๖	หมู่ที่ ๑ หมู่ที่ ๒ หมู่ที่ ๕ และ หมู่ที่ ๖ (บางส่วน) เริ่มต้นจากเนิน ๙๖๑ ภูเขาป่ากะบากที่บริเวณพิกัด QV ๐๘๑๘๙๕ โดยใช้เส้นแบ่งเขตตำบล ไปทางทิศเหนือ ผ่านหลักเขตที่ ๒๐ บริเวณพิกัด QV ๐๙๐๙๐๘ ผ่านหลักเขตที่ ๑ บริเวณพิกัด QV ๐๙๘๘๑๕ ผ่านหลักเขต ที่ ๒ บริเวณพิกัด QV ๑๐๕๙๔๓ ผ่านหลักเขตที่ ๓ บริเวณพิกัด QV ๑๔๗๙๗๑ ผ่านหลักเขตที่ ๔ บริเวณพิกัด QV ๑๕๖๙๕๒ ผ่านหลักเขตที่ ๕ บริเวณพิกัด QV ๑๖๗๙๒๕ ผ่านหลักเขตที่ ๖ บริเวณพิกัด QV ๑๗๐๙๒๓ ผ่านหลักเขตที่ ๗ QV ๑๙๐๘๘๑ จนถึงเนิน ๓๘๙ บริเวณพิกัด QV ๑๗๗๘๕๑ ตัดผ่านพื้นที่ทางการเกษตร ไปทางทิศตะวันตก ถึงเส้นทางบ้านห้วยไคร้ บริเวณพิกัด QV ๑๗๑๘๕๒ ใช้จุด กึ่งกลางถนนเส้นบ้านห้วยไคร้เป็นเส้นแบ่งเขตจนถึงสี่แยกใน หมู่บ้านห้วยไคร้ บริเวณพิกัด QV ๑๔๘๘๘๗ ใช้จุดกึ่งกลางถนน ในหมู่บ้านห้วยไคร้เป็นแนวแบ่งเขตไปทางทิศตะวันออกเฉียงใต้ จนถึงลำห้วยสุ่มบริเวณพิกัด QV ๑๔๙๘๘๖ ใช้กึ่งกลางลำห้วยสุ่ม เป็นเส้นแบ่งเขตไปทางทิศเหนือจนถึงถนนทางหลวงหมายเลข ๑๒๖๘ บริเวณพิกัด QV ๑๔๘๘๙๐ ตามเส้นกึ่งกลางถนนทาง หลวงหมายเลข ๑๒๖๘ ไปทางทิศใต้ ถึงสะพานห้วยป่ากะบาก บริเวณพิกัด QV ๑๓๗๘๗๒ ใช้แนวกึ่งกลางลำห้วยป่ากะบากเป็น เส้นแบ่งเขตไปทางทิศตะวันตกจนถึงเนิน ๙๖๑ ภูเขาป่ากะบาก บริเวณพิกัด QV ๐๘๑๘๙๕	๑,๕๐๑ คน	

- หมายเหตุ**
๑. ในการแบ่งเขตเลือกตั้งใช้วิธีการแบ่งหมู่ ๖ บางส่วน เนื่องจาก หมู่ ๖ เป็นหมู่บ้านที่มีพื้นที่อยู่กลางตำบลไม่สามารถแบ่งพื้นที่บางส่วนของหมู่อื่นได้ เมื่อแบ่งเขตพื้นที่จากหมู่ ๖ บางส่วนแล้วทำให้ทั้ง ๒ เขตเลือกตั้งมีครัวเรือนและประชากรใกล้เคียงกัน
  ๒. การแบ่งเขตเลือกตั้งโดยใช้ถนนทางหลวงหมายเลข ๑๒๖๘ เป็นเส้นแบ่งเขตไม่มีความเหมาะสมเนื่องจากความหนาแน่นของประชากรและครัวเรือนแตกต่างกัน และระยะทางระหว่างหมู่บ้านทั้ง ๗ หมู่บ้าน มีระยะห่างไกลกัน

รูปแบบที่ ๑

เขตเลือกตั้งที่	จำนวนสมาชิก	ท้องที่ที่ประกอบเป็นเขตเลือกตั้ง	จำนวนราษฎร	หมายเหตุ
๒	๖	หมู่ที่ ๓ หมู่ที่ ๔ หมู่ที่ ๗ และ หมู่ที่ ๖ (บางส่วน) เริ่มต้นจากหลักเขตที่ ๑๓ บริเวณพิกัด QV ๐๓๒๗๗๙ โดยใช้เส้นแบ่งเขตตำบล ไปทางทิศตะวันตกเฉียงเหนือผ่านหลักเขตที่ ๑๔ บริเวณพิกัด QV ๐๓๖๘๐๒ ผ่านหลักเขตที่ ๑๕ บริเวณพิกัด QV ๐๕๓๘๓๓ ผ่านหลักเขตที่ ๑๖ พิกัด QV ๐๕๖๘๕๐ ผ่านหลักเขตที่ ๑๗ บริเวณพิกัด QV ๐๖๙๘๖๓ ผ่านหลักเขตที่ ๑๘ บริเวณพิกัด QV ๐๘๖๘๗๖ ผ่านหลักเขตที่ ๑๙ บริเวณพิกัด QV ๐๘๔๘๙๑ จนถึงเนิน ๙๖๑ ภูเขาป่ากะบากที่บริเวณพิกัด QV ๐๘๑๘๙๕ ไปทางทิศตะวันออก ใช้กึ่งกลางลำห้วยป่ากะบากเป็นแนวแบ่งเขต จนถึงถนนทางหลวง ๑๒๖๘ ที่บริเวณพิกัด QV ๑๓๗๘๗๒ ใช้กึ่งกลางถนนเส้นทางหลวง ๑๒๖๘ เป็นเส้นแบ่งเขต ไปทางทิศเหนือถึงลำห้วยส้มบริเวณพิกัด QV ๑๔๘๘๙๐ ใช้กึ่งกลางลำห้วยส้มเป็นเส้นแบ่งเขตไปทางทิศใต้ถึงบริเวณพิกัด QV ๑๔๘๘๘๖ ใช้เส้นกึ่งกลางถนนหมู่บ้านห้วยไคร้เป็นเส้นแบ่งเขต ไปทางทิศตะวันตกเฉียงเหนือจนถึงสี่แยกในหมู่บ้านห้วยไคร้ บริเวณพิกัด QV ๑๔๘๘๘๗ ใช้จุดกึ่งกลางถนนเส้นทางบ้านห้วยไคร้เป็นเส้นแบ่งเขตไปทางทิศใต้ จนถึงเนิน ๓๘๗ บริเวณพิกัด QV ๑๗๗๘๕๑ ใช้เส้นแบ่งเขตตำบล ไปทางทิศตะวันออกเฉียงใต้ผ่านหลักเขตที่ ๘ บริเวณพิกัด QV ๑๘๔๘๔๓ ผ่านหลักเขตที่ ๙ บริเวณพิกัด QV ๒๐๐๘๒๔ ผ่านหลักเขตที่ ๑๐ บริเวณพิกัด QV ๑๔๒๗๙๐ ผ่านหลักเขตที่ ๑๑ บริเวณพิกัด QV ๑๐๓๗๙๖ ผ่านหลักเขตที่ ๑๒ บริเวณพิกัด QV ๐๙๗๗๙๕ สิ้นสุดหลักเขตที่ ๑๓ บริเวณพิกัด QV ๐๓๒๗๗๙	๑,๕๕๘ คน	

- หมายเหตุ**
๑. ในการแบ่งเขตเลือกตั้งใช้วิธีการแบ่งหมู่ ๖ บางส่วน เนื่องจาก หมู่ ๖ เป็นหมู่บ้านที่มีพื้นที่อยู่กลางตำบลไม่สามารถแบ่งพื้นที่บางส่วนของหมู่อื่นได้ เมื่อแบ่งเขตพื้นที่จากหมู่ ๖ บางส่วนแล้วทำให้ ทั้ง ๒ เขต เลือกตั้งมีครัวเรือนและประชากรใกล้เคียงกัน
  ๒. การแบ่งเขตเลือกตั้งโดยใช้ถนนทางหลวงหมายเลข ๑๒๖๘ เป็นเส้นแบ่งเขตไม่มีความเหมาะสม เนื่องจากความหนาแน่นของประชากรและครัวเรือนแตกต่างกัน และระยะทางระหว่างหมู่บ้าน ทั้ง ๗ หมู่บ้าน มีระยะห่างไกลกัน

รูปแบบที่ ๒

เขตเลือกตั้งที่	จำนวนสมาชิก	ท้องที่ที่ประกอบเป็นเขตเลือกตั้ง	จำนวนราษฎร	หมายเหตุ
๑	๖	หมู่ที่ ๑ หมู่ที่ ๒ หมู่ที่ ๕ และ หมู่ที่ ๖ (บางส่วน) เริ่มต้นจากหลักเขตที่ ๒๐ โดยใช้เส้นแบ่งเขตตำบล ไปทางทิศตะวันออกเฉียงเหนือ ผ่านหลักเขตที่ ๑ บริเวณพิกัด QV ๐๔๘๙๑๕ ผ่านหลักเขตที่ ๒ บริเวณพิกัด QV ๑๐๕๕๔๓ ผ่านหลักเขตที่ ๓ บริเวณพิกัด OV ๑๔๗๙๗๑ ผ่านหลักเขตที่ ๔ บริเวณพิกัด QV ๑๕๖๙๕๒ ผ่านหลักเขตที่ ๕ บริเวณพิกัด QV ๑๖๗๙๒๕ ผ่านหลักเขตที่ ๖ บริเวณพิกัด QV ๑๗๐๙๒๓ ผ่านหลักเขตที่ ๗ บริเวณพิกัด QV ๑๙๐๘๘๑ จนถึงเนิน ๓๘๙ บริเวณพิกัด QV ๑๗๗๘๕๑ ตัดผ่านพื้นที่การเกษตรไปทางทิศตะวันตก ถึงถนนสายห้วยต่าง ใช้กึ่งกลางถนนเส้นบ้านห้วยไคร้เป็นเส้นแบ่งเขต จนถึงสี่แยกในหมู่บ้านห้วยไคร้ บริเวณพิกัด QV ๑๔๘๘๘๗ ใช้กึ่งกลางถนนสายในหมู่บ้านห้วยไคร้ไปทางทิศตะวันออกเฉียงใต้จนถึงลำห้วยสุขุมบริเวณพิกัด QV ๑๔๔๘๘๖ ใช้จุดกึ่งกลางลำน้ำสุขุมเป็นเส้นแบ่งเขตไปทางทิศเหนือจนถึงลำน้ำไคร้ บริเวณพิกัด QV ๑๔๔๘๘๘ ใช้จุดกึ่งกลางลำน้ำไคร้เป็นเส้นแบ่งเขตไปทางทิศเหนือตัดผ่านถนนทางหลวง หมายเลข ๑๒๖๘ ไปตามลำน้ำไคร้ผ่านอ่างเก็บน้ำห้วยไคร้ ไปยังห้วยขอนแก่นบริเวณพิกัด QV ๑๓๕๕๐๖ ใช้จุดกึ่งกลางลำห้วยขอนแก่นเป็นเส้นแบ่งเขตไปทางทิศตะวันตกจนถึงลำห้วยขอนแก่น บริเวณพิกัด QV ๐๘๗๙๐๗ ตัดผ่านแนวสันเขาไปทางทิศตะวันตก จนถึงหลักเขตที่ ๒๐ บริเวณพิกัด QV ๐๙๐๙๐๘	๑,๔๘๑ คน	

- หมายเหตุ**
๑. ในการแบ่งเขตเลือกตั้งใช้วิธีการแบ่งหมู่ ๖ บางส่วน เนื่องจาก หมู่ ๖ เป็นหมู่บ้านที่มีพื้นที่อยู่กลางตำบลไม่สามารถแบ่งพื้นที่บางส่วนของหมู่อื่นได้ เมื่อแบ่งเขตพื้นที่จากหมู่ ๖ บางส่วนแล้วทำให้ทั้ง ๒ เขตเลือกตั้งมีครัวเรือนและประชากรใกล้เคียงกัน
  ๒. การแบ่งเขตเลือกตั้งโดยใช้ถนนทางหลวงหมายเลข ๑๒๖๘ เป็นเส้นแบ่งเขตไม่มีความเหมาะสมเนื่องจากความหนาแน่นของประชากรและครัวเรือนแตกต่างกัน และระยะทางระหว่างหมู่บ้านทั้ง ๗ หมู่บ้าน มีระยะห่างไกลกัน

รูปแบบที่ ๒

เขต เลือกตั้งที่	จำนวน สมาชิก	ท้องที่ที่ประกอบเป็นเขตเลือกตั้ง	จำนวน ราษฎร	หมายเหตุ
๒	๖	หมู่ที่ ๓ หมู่ที่ ๔ หมู่ที่ ๗ และ หมู่ที่ ๖ (บางส่วน) เริ่มต้นจากหลักเขตที่ ๑๓ บริเวณพิกัด QV ๐๓๒๗๗๙ โดยใช้ เส้นแบ่งเขตตำบล ไปทางทิศตะวันตกเฉียงเหนือ ผ่านหลักเขตที่ ๑๔ บริเวณพิกัด QV ๐๓๖๘๐๒ ผ่านหลักเขตที่ ๑๕ บริเวณพิกัด QV ๐๕๓๘๓๓ ผ่านหลักเขตที่ ๑๖ พิกัด QV ๐๕๖๘๕๐ ผ่าน หลักเขตที่ ๑๗ บริเวณพิกัด QV ๐๖๔๘๖๓ ผ่านหลักเขตที่ ๑๘ บริเวณพิกัด QV ๐๘๖๘๗๖ ผ่านหลักเขตที่ ๑๙ บริเวณพิกัด QV ๐๘๔๘๙๑ ถึงหลักเขตที่ ๒๐ บริเวณพิกัด QV ๐๙๐๙๐๘ ใช้แนวเส้นเขาเป็นเส้นแบ่งเขตไปทางทิศตะวันออกเฉียงใต้ไปถึงลำ ห้วยขอนแก่น บริเวณพิกัด QV ๐๘๗๙๐๗ ใช้จุดกึ่งกลางลำห้วย ขอนแก่นเป็นเส้นแบ่งเขต ไปทางทิศตะวันออกผ่านอ่างเก็บน้ำ ห้วยไคร้ บริเวณพิกัด QV ๑๓๕๙๐๖ ใช้จุดกึ่งกลางลำห้วยไคร้ เป็นเส้นแบ่งเขต บริเวณพิกัด QV ๑๓๔๙๐๔ ไปทางทิศใต้ผ่าน ถนนทางหลวง หมายเลข ๑๒๖๘ จุดลำน้ำสุ่ม บริเวณพิกัด QV ๑๔๙๘๘๖ ใช้จุดกึ่งกลางลำน้ำสุ่มเป็นเส้นแบ่งเขตไปทางทิศ ใต้ ไปจดถนนในหมู่บ้านห้วยไคร้ บริเวณพิกัด QV ๑๔๙๘๘๖ ใช้จุดกึ่งกลางถนนในหมู่บ้านเป็นเส้นแบ่งเขตไปทางทิศตะวันตก เฉียงเหนือ ถึงสี่แยกในหมู่บ้านห้วยไคร้ บริเวณพิกัด QV ๑๔๘๘๘๗ ใช้จุดกึ่งกลางถนนเส้นบ้านห้วยไคร้เป็นเส้นแบ่ง เขตไปทางทิศใต้ จนถึงเนิน ๓๘๙ บริเวณพิกัด QV ๑๗๗๘๕๑ ใช้เส้นแบ่งเขตตำบลเป็นแนวแบ่งเขตไปทางทิศใต้ผ่านหลักเขตที่ ๘ บริเวณพิกัด QV ๑๘๔๘๔๓ ผ่านหลักเขตที่ ๙ บริเวณพิกัด QV ๒๐๐๘๒๔ ผ่านหลักเขตที่ ๑๐ บริเวณพิกัด QV ๑๔๒๗๙๐ ผ่านหลักเขตที่ ๑๑ บริเวณพิกัด QV ๑๐๓๗๙๖ ผ่านหลักเขตที่ ๑๒ บริเวณพิกัด QV ๐๙๗๗๙๕ สิ้นสุดหลักเขตที่ ๑๓ บริเวณ พิกัด QV ๐๓๒๗๗๙	๑,๕๗๘ คน	

- หมายเหตุ**
๑. ในการแบ่งเขตเลือกตั้งใช้วิธีการแบ่งหมู่ ๖ บางส่วน เนื่องจาก หมู่ ๖ เป็นหมู่บ้านที่มีพื้นที่อยู่กลาง  
ตำบลไม่สามารถแบ่งพื้นที่บางส่วนของหมู่อื่นได้ เมื่อแบ่งเขตพื้นที่จากหมู่ ๖ บางส่วนแล้วทำให้  
ทั้ง ๒ เขต เลือกตั้งมีครัวเรือนและประชากรใกล้เคียงกัน
  ๒. การแบ่งเขตเลือกตั้งโดยใช้ถนนทางหลวงหมายเลข ๑๒๖๘ เป็นเส้นแบ่งเขตไม่มีความเหมาะสม  
เนื่องจากความหนาแน่นของประชากรและครัวเรือนแตกต่างกัน และระยะทางระหว่างหมู่บ้าน  
ทั้ง ๗ หมู่บ้าน มีระยะห่างไกลกัน

รูปแบบที่ ๓

เขตเลือกตั้งที่	จำนวนสมาชิก	ท้องที่ที่ประกอบเป็นเขตเลือกตั้ง	จำนวนราษฎร	หมายเหตุ
๑	๖	หมู่ที่ ๑ หมู่ที่ ๒ หมู่ที่ ๕ และ หมู่ที่ ๖ (บางส่วน) เริ่มต้นจากหลักเขตที่ ๑ บริเวณพิกัด QV๐๙๘๙๑๕ โดยใช้เส้นแบ่งเขตตำบลไปทางทิศตะวันตกเฉียงเหนือ ผ่านหลักเขต ที่ ๒ บริเวณพิกัด QV ๑๐๕๙๔๓ ผ่านหลักเขตที่ ๓ บริเวณพิกัด QV ๓๑๔๗๙๗๑ ผ่านหลักเขตที่ ๔ บริเวณพิกัด QV ๑๕๖๙๕๒ ผ่านหลักเขตที่ ๕ บริเวณพิกัด QV ๑๖๗๙๒๕ ผ่านหลักเขตที่ ๖ บริเวณพิกัด QV ๑๗๐๙๒๓ ผ่านหลักเขตที่ ๗ บริเวณพิกัด QV ๑๙๐๘๘๑ จนถึงเนิน ๓๘๙ บริเวณพิกัด QV ๑๗๗๘๕๑ ตัดผ่านพื้นที่ทางการเกษตรไปทางยังทิศตะวันตกถึงถนนเส้นบ้านห้วยไคร้ ใช้จุดกึ่งกลางถนนเส้นบ้านห้วยไคร้เป็นเส้นแบ่งเขตไปทางทิศตะวันตกผ่านสี่แยกในหมู่บ้านห้วยไคร้ จดถนนทางหลวงหมายเลข ๑๒๖๘ บริเวณพิกัด QV ๑๔๘๘๙๐ ไปตามลำน้ำไคร้ โดยใช้ลำน้ำไคร้เป็นเส้นแบ่งเขตไปทางทิศตะวันตกเฉียงเหนือ และสิ้นสุดบริเวณพิกัด QV ๑๐๙๙๑๘ ตัดผ่านแนวสันเขาไปยังหลักเขตที่ ๑ บริเวณพิกัด QV ๐๙๘๙๑๕	๑,๔๖๑ คน	

- หมายเหตุ**
๑. ในการแบ่งเขตเลือกตั้งใช้วิธีการแบ่งหมู่ ๖ บางส่วน เนื่องจาก หมู่ ๖ เป็นหมู่บ้านที่มีพื้นที่อยู่กลางตำบลไม่สามารถแบ่งพื้นที่บางส่วนของหมู่อื่นได้ เมื่อแบ่งเขตพื้นที่จากหมู่ ๖ บางส่วนแล้วทำให้ ทั้ง ๒ เขตเลือกตั้งมีครัวเรือนและประชากรใกล้เคียงกัน
  ๒. การแบ่งเขตเลือกตั้งโดยใช้ถนนทางหลวงหมายเลข ๑๒๖๘ เป็นเส้นแบ่งเขตไม่มีความเหมาะสมเนื่องจากความหนาแน่นของประชากรและครัวเรือนแตกต่างกัน และระยะทางระหว่างหมู่บ้าน ทั้ง ๗ หมู่บ้าน มีระยะห่างไกลกัน

รูปแบบที่ ๓

เขตเลือกตั้งที่	จำนวนสมาชิก	ท้องที่ที่ประกอบเป็นเขตเลือกตั้ง	จำนวนราษฎร	หมายเหตุ
๒	๖	หมู่ที่ ๓ หมู่ที่ ๔ หมู่ที่ ๗ และ หมู่ที่ ๖ (บางส่วน) เริ่มต้นจากหลักเขตที่ ๑๓ บริเวณพิกัด QV ๐๓๖๘๐๒ โดยใช้เส้นแบ่งเขตตำบล ไปทางทิศตะวันตกเฉียงเหนือผ่านหลักเขตที่ ๑๔ บริเวณพิกัด QV ๐๓๖๘๐๒ ผ่านหลักเขตที่ ๑๕ บริเวณพิกัด QV ๐๕๓๘๓๓ ผ่านหลักเขตที่ ๑๖ พิกัด QV ๐๖๕๕๕๐ ผ่านหลักเขตที่ ๑๗ บริเวณพิกัด QV ๐๖๕๕๖๓ ผ่านหลักเขตที่ ๑๘ บริเวณพิกัด QV ๐๘๖๘๗๖ ผ่านหลักเขตที่ ๑๙ บริเวณพิกัด QV ๐๘๔๘๙๑ ผ่านหลักเขตที่ ๒๐ บริเวณพิกัด QV ๐๙๐๙๐๘ ตัดผ่านตามแนวสันเขา ถึงหลักเขตที่ ๑ บริเวณพิกัด QV ๐๙๘๙๑๕ ตัดผ่านแนวสันเขา ไปยังบริเวณพิกัด QV ๑๐๙๙๑๘ ไปตามลำน้ำไคร้ ใช้กึ่งกลางลำน้ำไคร้เป็นเส้นแบ่งเขตไปทางทิศตะวันออก ถึงถนนทางหลวงหมายเลข ๑๒๖๘ ใช้ถนนในหมู่บ้านห้วยไคร้เป็นเส้นแบ่งเขต บริเวณพิกัด QV ๑๔๘๘๙๐ ลงไปทางทิศใต้ จนถึงเนิน ๓๘๙ บริเวณพิกัด QV ๑๗๗๘๕๑ ใช้เส้นแบ่งเขตตำบลไปทางทิศใต้ผ่านหลักเขตที่ ๘ บริเวณพิกัด QV ๑๘๔๘๔๓ ผ่านหลักเขตที่ ๙ บริเวณพิกัด QV ๒๐๐๘๒๔ ผ่านหลักเขตที่ ๑๐ บริเวณพิกัด QV ๑๔๒๗๙๐ ผ่านหลักเขตที่ ๑๑ บริเวณพิกัด QV ๑๐๓๗๙๖ ผ่านหลักเขตที่ ๑๒ บริเวณพิกัด QV ๐๙๗๗๙๕ จนถึงหลักเขตที่ ๑๓ บริเวณพิกัด QV ๐๓๒๗๗๙	๑,๕๙๘ คน	

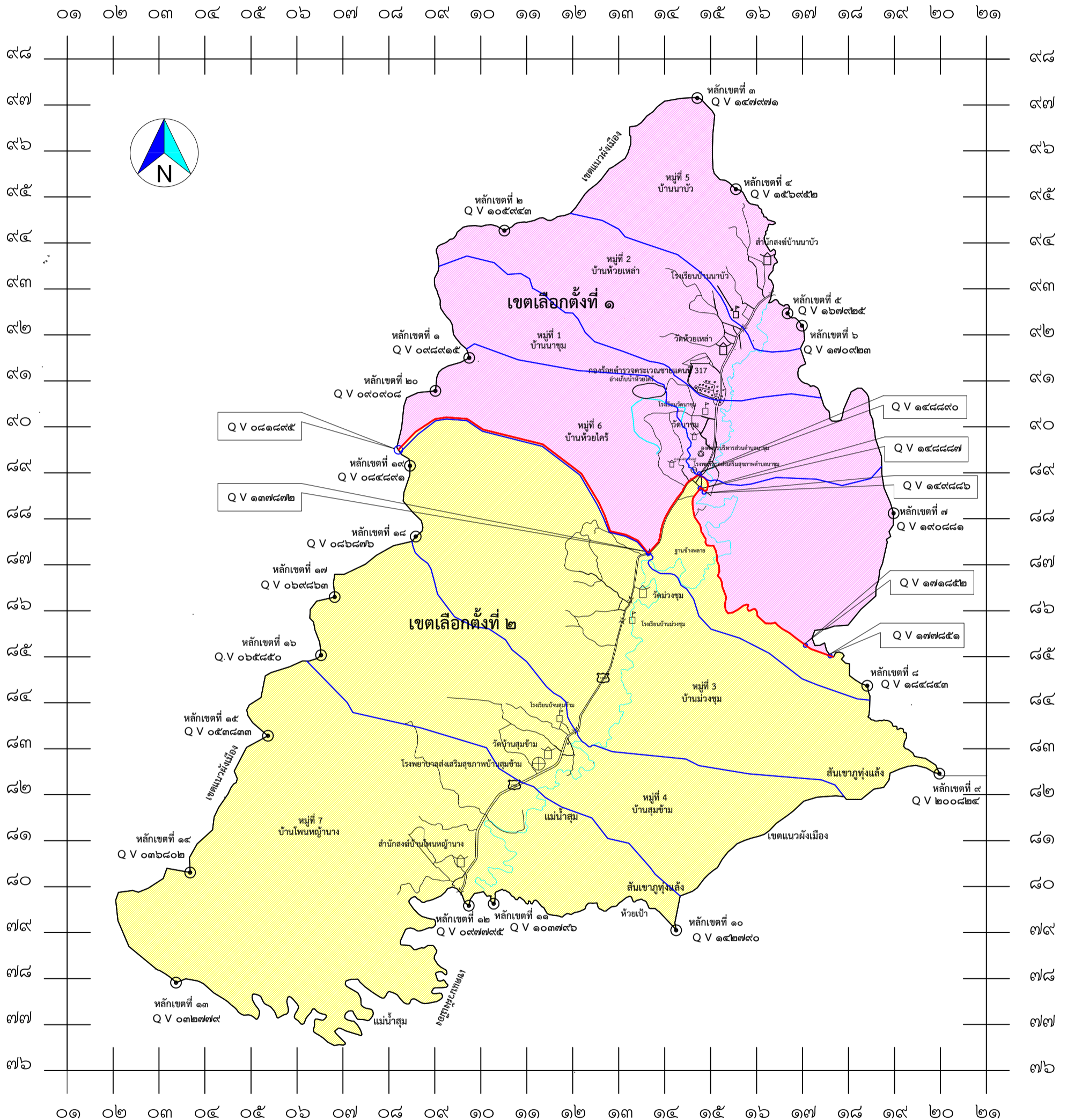
- หมายเหตุ**
๑. ในการแบ่งเขตเลือกตั้งใช้วิธีการแบ่งหมู่ ๖ บางส่วน เนื่องจาก หมู่ ๖ เป็นหมู่บ้านที่มีพื้นที่อยู่กลางตำบลไม่สามารถแบ่งพื้นที่บางส่วนของหมู่อื่นได้ เมื่อแบ่งเขตพื้นที่จากหมู่ ๖ บางส่วนแล้วทำให้ ทั้ง ๒ เขตเลือกตั้งมีครัวเรือนและประชากรใกล้เคียงกัน
  ๒. การแบ่งเขตเลือกตั้งโดยใช้ถนนทางหลวงหมายเลข ๑๒๖๘ เป็นเส้นแบ่งเขตไม่มีความเหมาะสม เนื่องจากความหนาแน่นของประชากรและครัวเรือนแตกต่างกัน และระยะทางระหว่างหมู่บ้าน ทั้ง ๗ หมู่บ้าน มีระยะห่างไกลกัน

# แผนที่การแบ่งเขตเลือกตั้งและจำนวนประชากรในเขตเลือกตั้ง แบบที่ 1

## สมาชิกสภาองค์การบริหารส่วนตำบลนาขุม

### ตำบลนาขุม อำเภอบ้านโคก จังหวัดอุดรธานี

มาตราส่วน : ๑ : ๕๐,๐๐๐



**เครื่องหมาย**

- สะพาน
- แม่น้ำ คลอง ห้วย
- หนอง บึง อ่างเก็บน้ำ
- สถานที่ราชการ
- มหาวิทยาลัย วิทยาลัย โรงเรียน
- วัด ศาสนสถาน

**แบบที่ 1**

- เขตที่ 1**
- หมู่ที่ 1 จำนวนประชากร 336 คน
  - หมู่ที่ 2 จำนวนประชากร 668 คน
  - หมู่ที่ 5 จำนวนประชากร 297 คน
  - หมู่ที่ 6 จำนวนประชากร 200 คน
- รวมจำนวนประชากร 1,501 คน

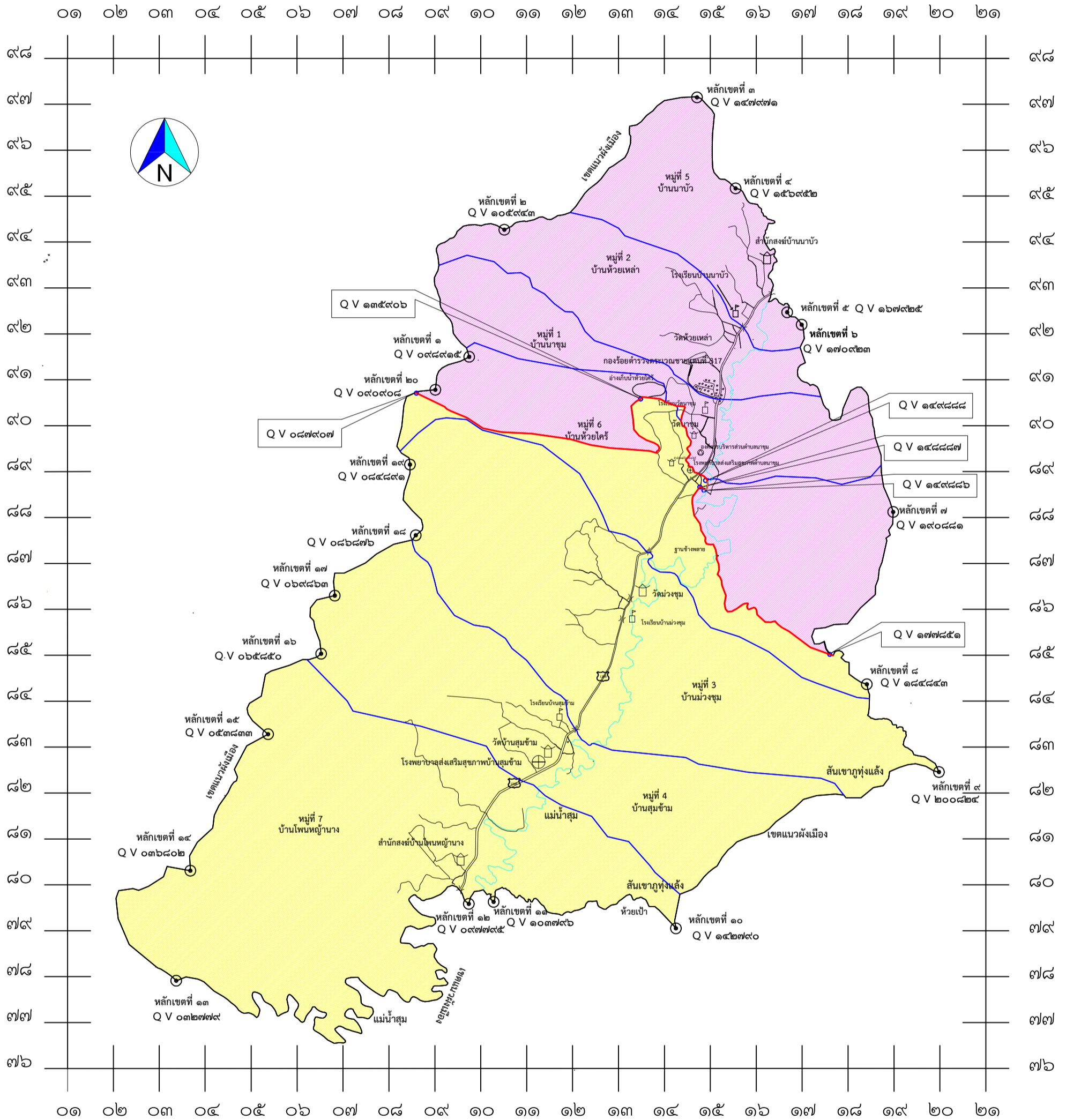
- เขตที่ 2**
- หมู่ที่ 3 จำนวนประชากร 654 คน
  - หมู่ที่ 4 จำนวนประชากร 467 คน
  - หมู่ที่ 6 จำนวนประชากร 191 คน
  - หมู่ที่ 7 จำนวนประชากร 216 คน
- รวมจำนวนประชากร 1,528 คน

# แผนที่การแบ่งเขตเลือกตั้งและจำนวนประชากรในเขตเลือกตั้ง แบบที่ 2

## สมาชิกสภาองค์การบริหารส่วนตำบลนาขุม

### ตำบลนาขุม อำเภอบ้านโคก จังหวัดอุดรธานี

มาตราส่วน : ๑ : ๕๐,๐๐๐



**เครื่องหมาย**

- สะพาน
- แม่น้ำ คลอง ห้วย
- หนอง บึง อ่างเก็บน้ำ
- สถานที่ราชการ
- มหาวิทยาลัย วิทยาลัย โรงเรียน
- วัด ศาสนสถาน

**แบบที่ 2**

**เขตที่ 1**

- หมู่ที่ 1 จำนวนประชากร 336 คน
- หมู่ที่ 2 จำนวนประชากร 668 คน
- หมู่ที่ 5 จำนวนประชากร 297 คน
- หมู่ที่ 6 จำนวนประชากร 180 คน

รวมจำนวนประชากร 1,481 คน

**เขตที่ 2**

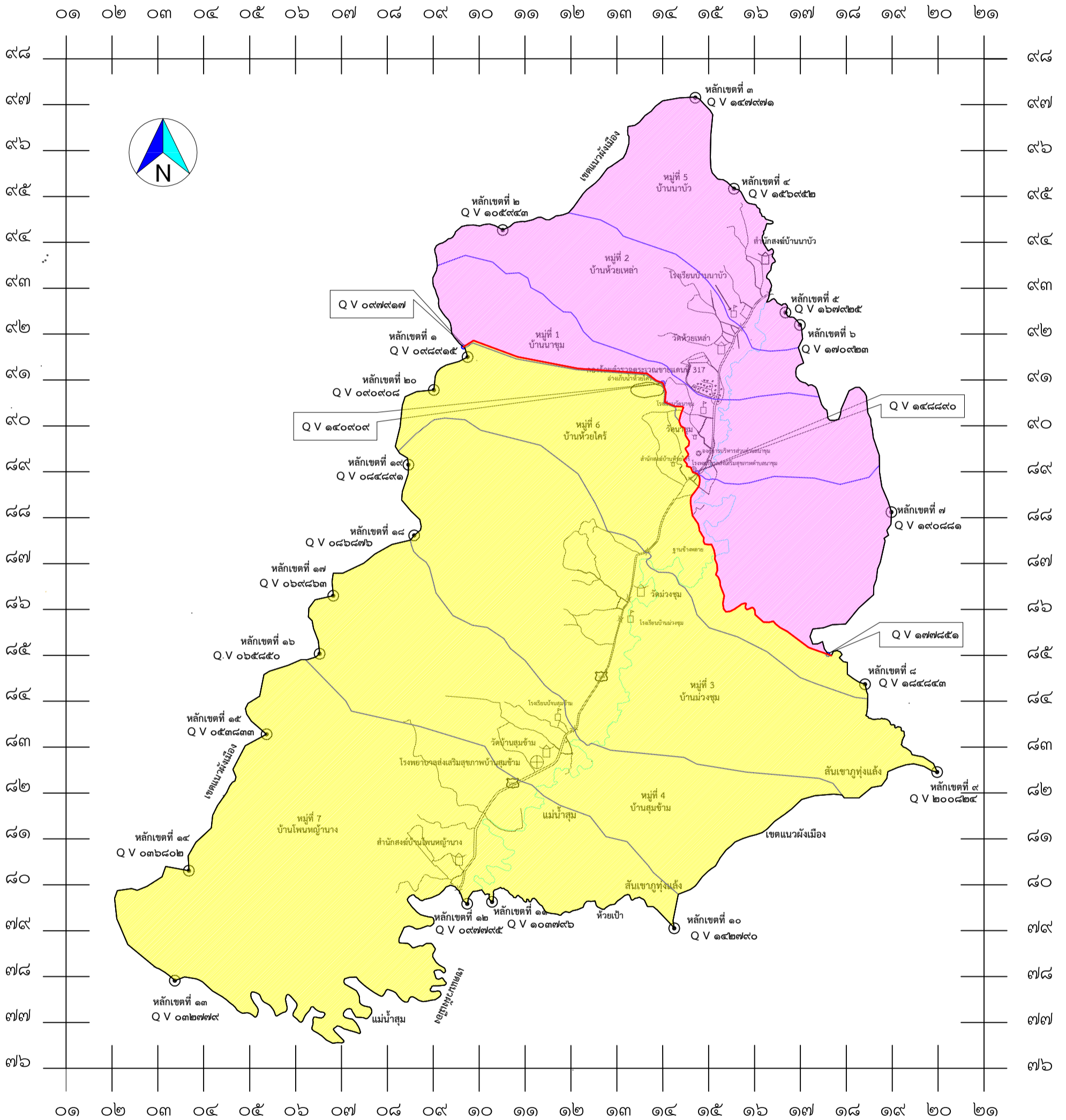
- หมู่ที่ 3 จำนวนประชากร 654 คน
- หมู่ที่ 4 จำนวนประชากร 467 คน
- หมู่ที่ 6 จำนวนประชากร 221 คน
- หมู่ที่ 7 จำนวนประชากร 216 คน

รวมจำนวนประชากร 1,578 คน

# แผนที่การแบ่งเขตเลือกตั้งและจำนวนประชากรในเขตเลือกตั้ง แบบที่ 3

## สมาชิกสภาองค์การบริหารส่วนตำบลนาขุม ตำบลนาขุม อำเภอบ้านโคก จังหวัดอุดรธานี

มาตราส่วน : ๑ : ๕๐,๐๐๐



### เครื่องหมาย

- สะพาน
- แม่น้ำ คลอง ห้วย
- หนอง บึง อ่างเก็บน้ำ
- สถานที่ราชการ
- มหาวิทยาลัย วิทยาลัย โรงเรียน
- วัด ศาสนสถาน

### แบบที่ 3

#### เขตที่ 1

- หมู่ที่ 1 จำนวนประชากร 336 คน
- หมู่ที่ 2 จำนวนประชากร 668 คน
- หมู่ที่ 5 จำนวนประชากร 297 คน
- หมู่ที่ 6 จำนวนประชากร 160 คน

รวมจำนวนประชากร 1,461 คน

#### เขตที่ 2

- หมู่ที่ 3 จำนวนประชากร 654 คน
- หมู่ที่ 4 จำนวนประชากร 467 คน
- หมู่ที่ 6 จำนวนประชากร 261 คน
- หมู่ที่ 7 จำนวนประชากร 216 คน

รวมจำนวนประชากร 1,598 คน