




สถานที่ปิดประกาศและติดแผ่นป้าย สมาชิกสภาผู้แทนราษฎร


เขตเลือกตั้งที่ 3



ประกาศ

ขนาดกว้างไม่เกิน 30 ซม.
สูงไม่เกิน 42 ซม. (A3)


(แนวตั้ง)




แผ่นป้าย

ขนาดไม่เกิน 130*245 ซม.

 สำนักงานคณะกรรมการการเลือกตั้งประจำจังหวัดอุตรดิตถ์

 055-428-581

 055-428-571

สถานที่ติดแผ่นป้าย เขต 3

1. แขวงทางหลวงอุดรดิตต์ที่ 1

2. แขวงทางหลวงอุดรดิตต์ที่-2

อ.ลับแล

3. อำเภอลับแล

4. ทต.ศรีพนมมาศ

5. ทต.ทุ่งยั้ง

6. ทต.หัวดง

7. อบต.ชัยจุมพล

8. อบต.ฝายหลวง

9. อบต.แม่พูล

10. อบต.ด่านแม่คำมัน

11. อบต.น่านกกก

12. อบต.ไผ่ล้อม

อ.ตรอน

13. ทต.ตรอน

14. ทต.บ้านแก่ง

15. อบต.น้ำอ่าง

16. อบต.บ้านแก่ง

17. อบต.วังแดง

18. อบต.หาดสองแคว

19. อบต.ช่อสูง

อ.พิชัย

20. ทต.ในเมือง

21. ทต.ท่าสัก

22. อบต.ในเมือง

23. อบต.ไร่อ้อย

24. อบต.ท่ามะเฟือง

25. อบต.บ้านหม้อ

26. อบต.พญาแมน

27. อบต.บ้านโคก





ประกาศแขวงทางหลวงอุดรดิตถ์ที่ ๑
เรื่อง กำหนดสถานที่ หลักเกณฑ์และวิธีการปิดประกาศเกี่ยวกับการเลือกตั้ง
สมาชิกสภาผู้แทนราษฎร พ.ศ.๒๕๖๙

ตามที่ได้มีพระราชกฤษฎีกายุบสภาผู้แทนราษฎร พ.ศ. ๒๕๖๘ ซึ่งคณะกรรมการการเลือกตั้งได้ประกาศกำหนดให้มีการเลือกตั้งในวันอาทิตย์ที่ ๘ กุมภาพันธ์ พ.ศ. ๒๕๖๙ โดยพระราชบัญญัติประกอบรัฐธรรมนูญว่าด้วยการเลือกตั้งสมาชิกสภาผู้แทนราษฎร พ.ศ. ๒๕๖๑ มาตรา ๘๓ กำหนดให้ผู้สมัครพรรคการเมือง หรือผู้ใดปิดประกาศหรือติดแผ่นป้ายเกี่ยวกับการเลือกตั้งได้ เฉพาะในสถานที่ที่คณะกรรมการการเลือกตั้งกำหนด และต้องมีขนาดและจำนวนไม่เกินที่คณะกรรมการการเลือกตั้งกำหนด ซึ่งคณะกรรมการการเลือกตั้งได้ออกประกาศ เรื่อง หลักเกณฑ์และวิธีการจัดทำสถานที่ปิดประกาศเกี่ยวกับการเลือกตั้ง และสถานที่ติดแผ่นป้ายเกี่ยวกับการเลือกตั้งสมาชิกสภาผู้แทนราษฎร พ.ศ. ๒๕๖๖ เพื่อให้ผู้สมัครและพรรคการเมืองปิดประกาศได้อย่างเท่าเทียมกัน นั้น

ดังนั้น เพื่อให้การจัดสถานที่ปิดประกาศสมาชิกสภาผู้แทนราษฎรของผู้สมัครรับเลือกตั้งเป็นสมาชิกสภาผู้แทนราษฎร แบบแบ่งเขตเลือกตั้ง ในเขตเลือกตั้งที่ ๑, ๒ และ ๓ จังหวัดอุดรดิตถ์ และพรรคการเมือง จังหวัดอุดรดิตถ์ เป็นไปด้วยความเรียบร้อย อาศัยอำนาจตามข้อ ๖ และข้อ ๗ ของประกาศคณะกรรมการการเลือกตั้ง เรื่อง สถานที่ปิดประกาศเกี่ยวกับการเลือกตั้ง และสถานที่ติดแผ่นป้ายเกี่ยวกับการเลือกตั้งสมาชิกสภาผู้แทนราษฎร พ.ศ. ๒๕๖๖ จึงกำหนดสถานที่หลักเกณฑ์และวิธีการปิดประกาศสมาชิกสภาผู้แทนราษฎร ไว้ดังนี้

๑. การปิดประกาศ

๑.๑ แขวงทางหลวงอุดรดิตถ์ที่ ๑ ได้จัดสถานที่สำหรับการติดประกาศหรือโปสเตอร์ของผู้สมัครและพรรคการเมือง รวม ๕ แห่ง แต่ละแห่งจัดไว้ ๒ ป้าย ซึ่งอยู่ใกล้เคียงกัน แยกเป็นสำหรับปิดประกาศของผู้สมัครแบบแบ่งเขต จำนวน ๑ ป้าย และพรรคการเมืองที่ส่งผู้สมัครแบบบัญชีรายชื่อ ๑ ป้าย ไว้ในบริเวณต่อไปนี้คือ

(๑) บริเวณที่ตั้งแขวงทางหลวงอุดรดิตถ์ที่ ๑ เลขที่ ๑๕ ถนนประชานิมิตร ตำบลท่าอิฐ อำเภอเมือง จังหวัดอุดรดิตถ์

(๒) บริเวณที่ตั้งหมวดทางหลวงลับแล ทางหลวงหมายเลข ๑๐๔๑ ๐๑๐๐ ตอน พระแท่น - อุดรดิตถ์ ที่ กม.๑+๓๑๗ ด้านขวาทาง

(๓) บริเวณที่ตั้งหมวดทางหลวงตรอน ทางหลวงหมายเลข ๑๑๖๖ ๐๑๐๐ ตอน วังโป่ง - ดารา ที่ กม.๐+๔๗๐ ด้านขวาทาง

(๔) บริเวณที่ตั้งหมวดทางหลวงพิชัย ทางหลวงหมายเลข ๑๑ ๐๕๐๑ ตอน นาอิน - ชัยมงคล ที่ กม.๒๘๕+๔๕๕ ด้านซ้ายทาง

(๕) บริเวณที่ตั้งหมวดทางหลวงทองแสนขัน ทางหลวงหมายเลข ๑๒๑๔ ๐๑๐๒ ตอน น้ำอ่าง - วังผาชัน ที่ กม.๒๔+๕๐๐ ด้านซ้ายทาง

๒. กำหนดหลักเกณฑ์และวิธีการปิดประกาศ ดังนี้

๒.๑ ขนาดของประกาศหรือโปสเตอร์ที่จะปิดได้ต้องมีขนาดกว้างไม่เกิน ๓๐ เซนติเมตร และมีขนาดสูงไม่เกิน ๔๒ เซนติเมตร

๒.๒ วิธีการปิดประกาศให้ผู้สมัครรับเลือกตั้งเป็นสมาชิกสภาผู้แทนราษฎร แบบแบ่งเขตเลือกตั้งและพรรคการเมือง ปิดประกาศของตนตามที่หัวหน้าหน่วยงานกำหนด โดยให้ผู้สมัครรับเลือกตั้งเป็นสมาชิกสภาผู้แทนราษฎร แบบแบ่งเขตเลือกตั้ง และพรรคการเมือง ปิดประกาศได้สถานที่ละ ๑ แผ่น และต้องไม่ปิดทับซ้อนกับประกาศของผู้สมัครหรือพรรคการเมืองอื่น

๒.๓ ให้ผู้สมัครรับเลือกตั้งเป็นสมาชิกสภาผู้แทนราษฎร แบบแบ่งเขตเลือกตั้ง และพรรคการเมืองที่ประสงค์จะปิดประกาศ ณ สถานที่ที่ได้จัดไว้แจ้งความประสงค์ขอปิดประกาศต่อหัวหน้าหน่วยงานได้ที่แขวงทางหลวงอุดรดิตต์ที่ ๑ ได้ตั้งแต่วันที่ ๒๖ เดือน ธันวาคม พ.ศ. ๒๕๖๘ เป็นต้นไป

๒.๔ แขวงทางหลวงอุดรดิตต์ที่ ๑ ได้กำหนดสถานที่สำหรับติดตั้งแผ่นป้ายหรือคัดเอาท์ของผู้สมัครและพรรคการเมืองไว้รวม ๒๒ แห่ง คือ

- (๑) บริเวณทางหลวงหมายเลข ๑๑ ตอน นาอิน-ชัยมงคล-บึงหลัก-หนองน้ำเขียว
- (๒) บริเวณทางหลวงหมายเลข ๑๐๒ ตอน อุดรดิตต์-ห้วยไผ่-ห้วยช้าง
- (๓) บริเวณทางหลวงหมายเลข ๑๑๗ ตอน พญาแมน-ไร่อ้อย-อุดรดิตต์-ป่าขนุน-วังผาชัน
- (๔) บริเวณทางหลวงหมายเลข ๑๐๔๐ ตอน ท่าทอง-หาดกรวด
- (๕) บริเวณทางหลวงหมายเลข ๑๐๔๑ ตอน พระแท่น- อุดรดิตต์
- (๖) บริเวณทางหลวงหมายเลข ๑๐๔๕ ตอน อุดรดิตต์-วังสีสุบ
- (๗) บริเวณทางหลวงหมายเลข ๑๐๔๖ ตอน พุ่งยั้ง-ดงสระแก้ว
- (๘) บริเวณทางหลวงหมายเลข ๑๑๐๔ ตอน ทางเข้าวังกะพี้
- (๙) บริเวณทางหลวงหมายเลข ๑๑๔๓ ตอน ปางหมื่น-บ้านแพะ
- (๑๐) บริเวณทางหลวงหมายเลข ๑๑๖๖ ตอน วังโป่ง-ดารา
- (๑๑) บริเวณทางหลวงหมายเลข ๑๑๘๐ ตอน ทางเข้าปลายราง
- (๑๒) บริเวณทางหลวงหมายเลข ๑๑๙๖ ตอน วังโป่ง-ด่านแม่คำมัน
- (๑๓) บริเวณทางหลวงหมายเลข ๑๒๐๔ ตอน บึงหลัก-ปากคลองตรอน-พิชัย
- (๑๔) บริเวณทางหลวงหมายเลข ๑๒๑๔ ตอน บ้านแก่ง-น้ำอ่าง-วังผาชัน
- (๑๕) บริเวณทางหลวงหมายเลข ๑๒๔๔ ตอน น้ำอ่าง-น้ำพี้
- (๑๖) บริเวณทางหลวงหมายเลข ๑๒๔๖ ตอน หนองกวาง-แสนขัน
- (๑๗) บริเวณทางหลวงหมายเลข ๑๒๕๕ ตอน ทางเข้าดารา
- (๑๘) บริเวณทางหลวงหมายเลข ๑๒๕๕ ตอน พ้าเรือ-คลองกล้วย
- (๑๙) บริเวณทางหลวงหมายเลข ๑๓๒๔ ตอน พุ่งป่ากระถิน-พญาแมน
- (๒๐) บริเวณทางหลวงหมายเลข ๑๓๘๒ ตอน ทางเข้าหน้าพระธาตุ
- (๒๑) บริเวณทางหลวงหมายเลข ๑๓๘๓ ตอน ทางเข้าบึงหลัก
- (๒๒) บริเวณทางหลวงหมายเลข ๑๔๐๓ ตอน ทางเข้าน้ำอ่าง
- (๒๓) บริเวณทางหลวงหมายเลข ๑๒๐๗ ตอน แยกเข้าอำเภอฟิชัย

๒.๕ ห้ามมิให้ติดตั้งแผ่นป้ายสำหรับติดตั้งแผ่นป้าย หรือคัดเอาท์ของผู้สมัคร และพรรคการเมือง ตามข้อ ๒.๔ ในตำแหน่งดังต่อไปนี้

(๑) เกาะแบ่ง หรือร่องน้ำแบ่งผิวจราจร รวมทั้งส่วนประกอบของสะพาน สะพานลอยต่างๆ ทุกประเภท

(๒) ทางแยกต่างระดับ หรือทางแยกสำคัญๆ

(๓) รั้วและแผงเหล็กกั้นทางหลวง ป้ายจราจรและสัญญาณไฟจราจร ป้ายประกาศของทางราชการ รั้ว หรือกำแพง ผนัง อาคาร ต้นไม้ ศาลาที่พักผู้โดยสาร จุดพักรถ ตู้โทรศัพท์ เสาไฟฟ้า และบรรดาซึ่งเป็นทรัพย์สินของทางราชการ

(๔) บริเวณแนวเขตทางหลวงพิเศษ

๒.๖ แผ่นป้ายหรือคัตเอาท์ที่อนุญาตให้ติดตั้งได้ต้องมีขนาดกว้างไม่เกิน ๑๓๐ เซนติเมตร และมีขนาดยาวไม่เกิน ๒๔๕ เซนติเมตร มีสภาพมั่นคง แข็งแรง ในการติดตั้งจะต้องไม่เป็นการกีดขวางทางสัญจรหรือก่อให้เกิดอันตรายแก่ประชาชน หรือยานพาหนะ หรือปิดบังป้ายและสัญญาณไฟจราจร หรือก่อให้เกิดความเสียหายต่อทรัพย์สินทางราชการ หรือปิดทับแผ่นป้ายของผู้สมัคร หรือพรรคการเมืองอื่นหรือของทางราชการ

ทั้งนี้ในการติดตั้งแผ่นป้ายหรือคัตเอาท์ ห้ามมิให้ผู้สมัครหรือพรรคการเมือง

(๑) ติดตั้งป้ายปิดทับ หรือขีดเขียน ฟันสี ลงบนทางหลวง ป้ายจราจร เสาหลักกิโลเมตร ศาลาทางหลวง หรือเครื่องหมายอื่นใดที่เกี่ยวกับการใช้ประโยชน์งานทาง

(๒) ติดตั้งป้ายในตำแหน่งที่ปิดบังแนวสายตา ผู้ที่ขับรถเข้าสู่แยก หรือทำให้เกิดภาวะคับขันในการขับรถผ่านทางหลวงบริเวณนั้น

๒.๗ ผู้สมัครและพรรคการเมืองต้องดำเนินการจัดเก็บหรือรื้อถอนแผ่นป้ายหรือคัตเอาท์ออกให้หมดภายในกำหนดตามกฎหมาย ระเบียบ หรือประกาศอันเกี่ยวกับการเลือกตั้ง และหากเป็นการสมควรเพื่อความสะอาดและความเป็นระเบียบเรียบร้อยของบ้านเมืองและมีให้เป็นการฝ่าฝืนกฎหมาย ระเบียบ หรือประกาศอันเกี่ยวกับการเลือกตั้ง แขวงทางหลวงอุดรดิตถ์ที่ ๑ อาจดำเนินการจัดเก็บ หรือรื้อถอนแผ่นป้ายออกไปก็ได้

๒.๘ หลักเกณฑ์อื่น ๆ ตามที่คณะกรรมการ การเลือกตั้งกำหนด

๒.๙ การตีตประกาศหรือติดแผ่นป้ายเกี่ยวกับการเลือกตั้งของผู้สมัครและพรรคการเมืองจะต้องถือปฏิบัติตามกฎหมาย ระเบียบ คำสั่งที่เกี่ยวข้องโดยเคร่งครัด

ทั้งนี้ ตั้งแต่บัดนี้เป็นต้นไป

ประกาศ ณ วันที่ ธันวาคม พ.ศ. ๒๕๖๘



(นายไชยสิริ คงพิม)

ผู้อำนวยการแขวงทางหลวงอุดรดิตถ์ที่ ๑

หลักเกณฑ์และเงื่อนไขการอนุญาตให้ติดตั้งป้ายประชาสัมพันธ์การเลือกตั้งในเขตทางหลวง

๑. ห้ามมิให้มีการติดตั้งป้ายโฆษณาหาเสียงหรือป้ายโฆษณาประชาสัมพันธ์ใด ๆ ทั้งสิ้นบริเวณเกาะกลางหรือร่องน้ำกึ่งกลางทางหลวง บริเวณทางแยกต่างระดับหรือทางแยกสำคัญ ๆ รวมทั้งห้ามมิให้มีการติดตั้งป้ายบนสะพานลอยต่าง ๆ ทุกประเภท
๒. รูปแบบของป้ายประชาสัมพันธ์ที่ติดตั้งอยู่ในแนวสายตาของคนขับรถ ต้องมีลักษณะที่อ่านเข้าใจได้โดยง่าย รวดเร็ว และมีข้อความสั้น ชัดเจน อ่านออกได้ในระยะไม่น้อยกว่า ๑๐๐ เมตร และต้องไม่มีการโฆษณาสินค้าใด ๆ
๓. ตำแหน่งของป้ายที่จะขออนุญาตให้ติดตั้ง จะต้องอยู่ที่บริเวณชิดกับแนวทางหลวงเท่าที่จะเป็นไปได้ โดยจะต้องห่างจากขอบไหล่ทางไม่น้อยกว่า ๕ เมตร เว้นแต่กรณีของทางหลวงที่มีเขตทางแคบ ให้พิจารณาอนุโลมเป็นกรณีไป
๔. โครงสร้างของป้ายจะต้องแข็งแรง หากทำให้เกิดความเสียหายใด ๆ แก่ชีวิตหรือทรัพย์สินของผู้ใด ผู้ขออนุญาตจะต้องเป็นผู้รับผิดชอบในทุกกรณี
๕. ตำแหน่งของป้ายจะต้องไม่ปิดบังแนวสายตาผู้ที่ขับรถเข้าสู่ทางแยก ไม่ปิดบังป้ายจราจรที่ติดตั้งอยู่เดิม หรือทำให้เกิดภาวะคับขันในการขับรถผ่านทางหลวงบริเวณนั้น ระยะในการติดตั้งป้ายให้ห่างจากจุดตัดทางแยกไม่น้อยกว่า ๑๐๐ เมตร
๖. ห้ามมิให้มีการติดป้ายปิดทับ หรือขีดเขียน ฟันสี ลงบนทางหลวง ป้ายจราจร เสาหลักกิโลเมตร ศาลาทางหลวง หรือเครื่องหมายอื่นใด ที่เกี่ยวกับการใช้ประโยชน์ในงานทาง
๗. ป้ายที่ติดตั้งบริเวณใกล้สะพานต้องมีระยะห่างจากคอสพานไม่น้อยกว่า ๕๐ เมตร
๘. เมื่อสิ้นสุดการเลือกตั้งแล้วให้ผู้ขออนุญาตรื้อถอนป้ายประชาสัมพันธ์เลือกตั้งหรือหาเสียงดังกล่าวออกไปจากเขตทางหลวงทันทีภายใน ๗ วัน หากเลยกำหนดเวลาดังกล่าวให้แขวงทางหลวงที่รับผิดชอบรื้อถอน ทั้งนี้ผู้ขออนุญาตจะต้องเป็นผู้เสียค่าใช้จ่ายในการนั้นและจะเรียกร้องค่าเสียหายใด ๆ ไม่ได้

(นายไชยสิริ คงพิม)

ผู้อำนวยการแขวงทางหลวงอุดรดิตต์ที่ ๑

แบบกำหนดสถานที่ติดตั้งป้ายเกี่ยวกับการเลือกตั้งสมาชิกสภาผู้แทนราษฎร

แนวทางหลวงอุดรดิตถ์ที่ ๒

เขตเลือกตั้งที่ ๑ - ๒ จังหวัดอุดรดิตถ์

ตามที่ได้มีพระราชกฤษฎีกายุบสภาผู้แทนราษฎร พ.ศ. ๒๕๖๘ ซึ่งคณะกรรมการการเลือกตั้งได้ประกาศกำหนดให้มีการเลือกตั้งวันอาทิตย์ที่ ๘ กุมภาพันธ์ พ.ศ. ๒๕๖๙ นั้น

แนวทางหลวงอุดรดิตถ์ที่ ๒ จึงกำหนดสถานที่ติดตั้งป้ายเกี่ยวกับการเลือกตั้ง ของผู้สมัครและพรรคการเมือง สามารถติดได้ทุกเส้นทางที่อยู่ในความควบคุมของแนวทางหลวงอุดรดิตถ์ที่ ๒ โดยมีข้อกำหนดห้ามติดตั้งป้ายหรือคัดเอาท์ของผู้สมัครและพรรคการเมืองดังนี้

๑. เกาะแบ่ง หรือร่องน้ำแบ่งผิวจราจร รวมทั้งส่วนประกอบของสะพาน สะพานลอย ต่าง ๆ ทุกประการ

๒. ทางแยกต่างระดับ หรือทางแยกสำคัญ ๆ

๓. รั้วและแผงเหล็กกั้นทางหลวง ป้ายจราจรและสัญญาณไฟจราจร ป้ายประกาศของทางราชการ รั้ว หรือกำแพง ผนัง อาคาร ต้นไม้ ศาลาที่พักผู้โดยสาร ตู้โทรศัพท์ เสาไฟฟ้า และบรรดาซึ่งเป็นทรัพย์สินของทางราชการ

๔. แผ่นป้ายหรือคัดเอาท์ที่อนุญาตให้ติดตั้งได้ต้องมีขนาดกว้างไม่เกิน ๑๓๐ เซนติเมตร และมีขนาดยาวไม่เกิน ๒๕๕ เซนติเมตร มีสภาพมั่นคง แข็งแรงในการติดตั้งจะต้องไม่เป็นการกีดขวางทางสัญจรหรือก่อให้เกิดอันตรายแก่ประชาชน หรือยานพาหนะ หรือปิดบังป้ายและสัญญาณไฟจราจรหรือก่อให้เกิดความเสียหายต่อทรัพย์สินทางราชการ หรือปิดทับแผ่นป้ายของผู้สมัคร หรือพรรคการเมืองอื่นหรือของทางราชการ

ทั้งนี้ในการติดตั้งแผ่นป้ายหรือคัดเอาท์ ห้ามมิให้ผู้สมัครหรือพรรคการเมือง

(๑) ติดตั้งป้ายปิดทับ หรือขีดเขียน พ่นสี ลงบนทางหลวง ป้ายจราจร เสาหลักกิโลเมตร ศาลาทางหลวง หรือเครื่องหมายอื่นใดที่เกี่ยวกับการใช้ประโยชน์ในงานทาง

(๒) ติดตั้งป้ายในตำแหน่งที่ปิดบังแนวสายตา ผู้ที่ขับรถเข้าสู่แยก หรือทำให้เกิดภาวะ คับขันในการขับรถผ่านทางหลวงบริเวณนั้น

๕. ผู้สมัครและพรรคการเมืองต้องดำเนินการจัดเก็บหรือรื้อถอนแผ่นป้ายหรือคัดเอาท์ออกให้หมดภายในกำหนดตามกฎหมาย ระเบียบ หรือประกาศอันเกี่ยวกับการเลือกตั้ง และหากเป็นการสมควรเพื่อความสะอาดและความเป็นระเบียบเรียบร้อยของบ้านเมืองและมีให้เป็นการฝ่าฝืนกฎหมาย ระเบียบ หรือประกาศอันเกี่ยวกับการเลือกตั้ง แนวทางหลวงอุดรดิตถ์ที่ ๒ อาจดำเนินการจัดเก็บ หรือรื้อถอนแผ่นป้ายออกไปก็ได้

๖ หลักเกณฑ์อื่น ๆ ตามที่คณะกรรมการการเลือกตั้งกำหนด

๗ การติดประกาศหรือติดตั้งป้ายเกี่ยวกับการเลือกตั้งของผู้สมัครและพรรคการเมืองผู้สมัครและพรรคการเมืองจะต้องถือปฏิบัติตามกฎหมาย ระเบียบ คำสั่งที่เกี่ยวข้องโดยเคร่งครัด

(ลงชื่อ).....

(นายชาโน พงศ์ศรี)

ตำแหน่ง ผู้อำนวยการแนวทางหลวงอุดรดิตถ์ที่ ๒

/ธันวาคม/๒๕๖๘

หมายเหตุ : ๑. สถานที่ติดแผ่นป้ายเกี่ยวกับการเลือกตั้งจะต้องเป็นบริเวณสาธารณสถาน เช่น บริเวณถนน สาธารณะ ที่สาธารณะ หรือสาธารณสถานอื่นของรัฐที่เห็นสมควร เพื่อติดแผ่นป้าย เกี่ยวกับการเลือกตั้งของผู้สมัคร และพรรคการเมืองในเขตเลือกตั้งนั้น ให้พอเพียงและเท่าเทียมกัน โดยคำนึงถึงความเหมาะสม ความเป็นระเบียบ เรียบร้อย ความสะอาด ความปลอดภัย ความมั่นคงแข็งแรง มีทัศนียภาพและทัศนวิสัยที่ดี ไม่เกิดอันตรายแก่ ประชาชนหรือต่อยานพาหนะ รวมทั้งไม่ก่อให้เกิดความเสียหายต่อทรัพย์สินของทางราชการหรือประชาชน และ จะต้องไม่เป็นการกีดขวางทางสัญจร การจราจร

๒. กรณีการกำหนดสถานที่ติดแผ่นป้ายเกี่ยวกับการเลือกตั้ง ต้องระบุนาฬิกาเขตของสถานที่ให้ ชัดเจน โดยมีการกำหนดจุดเริ่มต้นและจุดสิ้นสุดของการติดแผ่นป้ายเกี่ยวกับการเลือกตั้งไว้ด้วย และให้ระบุนาฬิกา ที่ห้ามติดแผ่นป้ายเกี่ยวกับการเลือกตั้ง เช่น เกาะกลางถนน บนสะพานลอย บริเวณปากซอย เป็นต้น

แบบกำหนดสถานที่ติดแผ่นป้ายเกี่ยวกับการเลือกตั้งสมาชิกสภาผู้แทนราษฎร
ที่ทำการปกครองอำเภอลับแล
เขตเลือกตั้งที่ ๓ จังหวัดอุตรดิตถ์

ตามที่ได้มีพระราชกฤษฎีกายุบสภาผู้แทนราษฎร พ.ศ. ๒๕๖๘ ซึ่งคณะกรรมการการเลือกตั้งได้
ประกาศกำหนดให้มีการเลือกตั้งวันอาทิตย์ที่ ๘ กุมภาพันธ์ พ.ศ. ๒๕๖๙ นั้น

ที่ทำการปกครองอำเภอลับแล จึงกำหนดสถานที่ติดแผ่นป้ายเกี่ยวกับการเลือกตั้ง ดังนี้

๑. บริเวณหน้าที่ว่าการอำเภอลับแล
๒. บริเวณสามแยกพระแท่นศิลาอาสน์
๓. บริเวณชุมประตูเมืองลับแล

(ลงชื่อ).....

(นายสุระวุธ จันทร์งาม)

ตำแหน่ง นายอำเภอลับแล

๒๒ / ๐๓ / ๖๙

หมายเหตุ : ๑. สถานที่ติดแผ่นป้ายเกี่ยวกับการเลือกตั้งจะต้องเป็นบริเวณสาธารณสถาน เช่น บริเวณถนน
สาธารณะ ที่สาธารณะ หรือสาธารณสถานอื่นของรัฐที่เห็นสมควร เพื่อติดแผ่นป้าย เกี่ยวกับการเลือกตั้งของผู้สมัคร
และพรรคการเมืองในเขตเลือกตั้งนั้น ให้พอเพียงและเท่าเทียมกัน โดยคำนึงถึงความเหมาะสม ความเป็นระเบียบ
เรียบร้อย ความสะอาด ความปลอดภัย ความมั่นคงแข็งแรง มีทัศนียภาพและทัศนวิสัยที่ดี ไม่เกิดอันตรายแก่
ประชาชนหรือต่อยานพาหนะ รวมทั้งไม่ก่อให้เกิดความเสียหายต่อทรัพย์สินของทางราชการหรือประชาชน และ
จะต้องไม่เป็นการกีดขวางทางสัญจร การจราจร

๒. กรณีการกำหนดสถานที่ติดแผ่นป้ายเกี่ยวกับการเลือกตั้ง ต้องระบุนาเขตของสถานที่ให้
ชัดเจน โดยมีการกำหนดจุดเริ่มต้นและจุดสิ้นสุดของการติดแผ่นป้ายเกี่ยวกับการเลือกตั้งไว้ด้วย และให้ระบุนาเขตที่
ห้ามติดแผ่นป้ายเกี่ยวกับการเลือกตั้ง เช่น เกาะกลางถนน บนสะพานลอย บริเวณปากซอย เป็นต้น

แบบกำหนดสถานที่ติดแผ่นป้ายเกี่ยวกับการเลือกตั้งสมาชิกสภาผู้แทนราษฎร
เทศบาลตำบลศรีพนมมาศ
เขตเลือกตั้งที่ ๓ จังหวัดอุตรดิตถ์

ตามที่ได้มีพระราชกฤษฎีกายกสภาผู้แทนราษฎร พ.ศ. ๒๕๖๘ ซึ่งคณะกรรมการการเลือกตั้งได้
ประกาศกำหนดให้มีการเลือกตั้งวันอาทิตย์ที่ ๘ กุมภาพันธ์ พ.ศ. ๒๕๖๙ นั้น

เทศบาลตำบลศรีพนมมาศจึงกำหนดสถานที่ติดแผ่นป้ายเกี่ยวกับการเลือกตั้ง ดังนี้

๑. บริเวณไหล่ทางถนนอินใจมีตั้งแต่สะพาน(หน้าสหกรณ์การเกษตรเมืองลับแล) จนถึง คลองห้องน้อย

๒

(รองศาสตราจารย์พิเศษทักษิณาร์ ศรุติสุต)

นายกเทศมนตรีตำบลศรีพนมมาศ

หมายเหตุ : ๑. สถานที่ติดแผ่นป้ายเกี่ยวกับการเลือกตั้งจะต้องเป็นบริเวณสาธารณสถาน เช่น บริเวณถนน
สาธารณะ ที่สาธารณะ หรือสาธารณสถานอื่นของรัฐที่เห็นสมควร เพื่อติดแผ่นป้าย เกี่ยวกับการเลือกตั้งของผู้สมัคร
และพรรคการเมืองในเขตเลือกตั้งนั้น ให้พอเพียงและเท่าเทียมกัน โดยคำนึงถึงความเหมาะสม ความเป็นระเบียบ
เรียบร้อย ความสะอาด ความปลอดภัย ความมั่นคงแข็งแรง มีทัศนียภาพและทัศนวิสัยที่ดี ไม่เกิดอันตรายแก่
ประชาชนหรือต่อยานพาหนะ รวมทั้งไม่ก่อให้เกิดความเสียหายต่อทรัพย์สินของทางราชการหรือประชาชน และ
จะต้องไม่เป็นการกีดขวางทางสัญจร การจราจร

๒. กรณีการกำหนดสถานที่ติดแผ่นป้ายเกี่ยวกับการเลือกตั้ง ต้องระบุนาเขตของสถานที่ให้
ชัดเจน โดยมีการกำหนดจุดเริ่มต้นและจุดสิ้นสุดของการติดแผ่นป้ายเกี่ยวกับการเลือกตั้งไว้ด้วย และให้ระบุนาเขตที่
ห้ามติดแผ่นป้ายเกี่ยวกับการเลือกตั้ง เช่น เกาะกลางถนน บนสะพานลอย บริเวณปากซอย เป็นต้น

แบบกำหนดสถานที่ติดแผ่นป้ายเกี่ยวกับการเลือกตั้งสมาชิกสภาผู้แทนราษฎร
สำนักงานเทศบาลตำบลทุ่งยั้ง
เขตเลือกตั้งที่....๓.... จังหวัดอุตรดิตถ์

ตามที่ได้มีพระราชกฤษฎีกายุบสภาผู้แทนราษฎร พ.ศ. ๒๕๖๘ ซึ่งคณะกรรมการการเลือกตั้งได้
ประกาศกำหนดให้มีการเลือกตั้งวันอาทิตย์ที่ ๘ กุมภาพันธ์ พ.ศ. ๒๕๖๙ นั้น

สำนักงานเทศบาลตำบลทุ่งยั้ง จึงกำหนดสถานที่ติดแผ่นป้ายเกี่ยวกับการเลือกตั้ง ดังนี้

๑. บริเวณ ๓ แยกไผ่ล้อม (ร้านม่วงแก้ว)
๒. บริเวณ ๓ แยกวัดพระแท่น
๓. บริเวณหน้าสวนสาธารณะหนองพระแล
๔. บริเวณหน้าวัดไผ่ล้อม

ฯลฯ

(ลงชื่อ).....

(นายประยุทธ์ คำเพ็ง)

ตำแหน่ง รองนายกเทศมนตรี ปฏิบัติราชการแทน

นายกเทศมนตรีตำบลทุ่งยั้ง

...../...../.....

หมายเหตุ : ๑. สถานที่ติดแผ่นป้ายเกี่ยวกับการเลือกตั้งจะต้องเป็นบริเวณสาธารณะสถาน เช่น บริเวณถนน
สาธารณะ ที่สาธารณะ หรือสาธารณสถานอื่นของรัฐที่เห็นสมควร เพื่อติดแผ่นป้าย เกี่ยวกับการเลือกตั้งของผู้สมัคร
และพรรคการเมืองในเขตเลือกตั้งนั้น ให้พอเพียงและเท่าเทียมกัน โดยคำนึงถึงความเหมาะสม ความเป็นระเบียบ
เรียบร้อย ความสะอาด ความปลอดภัย ความมั่นคงแข็งแรง มีทัศนียภาพและทัศนวิสัยที่ดี ไม่เกิดอันตรายแก่
ประชาชนหรือต่อยานพาหนะ รวมทั้งไม่ก่อให้เกิดความเสียหายต่อทรัพย์สินของทางราชการหรือประชาชน และ
จะต้องไม่เป็นการกีดขวางทางสัญจร การจราจร

๒. กรณีการกำหนดสถานที่ติดแผ่นป้ายเกี่ยวกับการเลือกตั้ง ต้องระบุนามเขตของสถานที่ให้
ชัดเจน โดยมีการกำหนดจุดเริ่มต้นและจุดสิ้นสุดของการติดแผ่นป้ายเกี่ยวกับการเลือกตั้งไว้ด้วย และให้ระบุดูจุดที่
ห้ามติดแผ่นป้ายเกี่ยวกับการเลือกตั้ง เช่น เกาะกลางถนน บนสะพานลอย บริเวณปากซอย เป็นต้น

แบบกำหนดสถานที่ติดแผ่นป้ายเกี่ยวกับการเลือกตั้งสมาชิกสภาผู้แทนราษฎร
เทศบาลตำบลหัวดง
เขตเลือกตั้งที่ ๓ จังหวัดอุตรดิตถ์

ตามที่ได้มีพระราชกฤษฎีกายุบสภาผู้แทนราษฎร พ.ศ. ๒๕๖๘ ซึ่งคณะกรรมการการเลือกตั้งได้
ประกาศกำหนดให้มีการเลือกตั้งในวันอาทิตย์ที่ ๘ กุมภาพันธ์ พ.ศ. ๒๕๖๙ นั้น

เทศบาลตำบลหัวดง จึงกำหนดสถานที่ติดแผ่นป้ายเกี่ยวกับการเลือกตั้ง ดังนี้

๑. สำนักงานเทศบาลตำบลหัวดง
๒. หน้าตลาดกลางผลไม้ (OTOP) หมู่ที่ ๙
๓. ถนนสายหัวดง - มามูบ หมู่ที่ ๒
๔. ถนนสายหัวดง - นานกกก หมู่ที่ ๕
๕. ถนนสายบ้านต้นจั่ว หมู่ที่ ๙
๖. ถนนสายบ้านแม่บก (ชุมชนแม่พูล) หมู่ที่ ๓
๗. ถนนสายบ้านนาปอย - เทศบาลตำบลหัวดง หมู่ที่ ๑
๘. ถนนสายวัดดอนแก้ว หมู่ที่ ๑๐
๙. เทศบาลตำบลหัวดง - ถนนสายชุมชนดอนแก้ว หมู่ที่ ๑๐

(นายเพลิน ศิริเกตุ)
นายกเทศมนตรีตำบลหัวดง
๒๕ ธันวาคม ๒๕๖๘

แบบกำหนดสถานที่ติดแผ่นป้ายเกี่ยวกับการเลือกตั้งสมาชิกสภาผู้แทนราษฎร
องค์การบริหารส่วนตำบลชัยชุมพล
เขตเลือกตั้งที่ ๓ จังหวัดอุดรดิตถ์

ตามที่ได้มีพระราชกฤษฎีกายุบสภาผู้แทนราษฎร พ.ศ. ๒๕๖๘ ซึ่งคณะกรรมการการเลือกตั้งได้ประกาศกำหนดให้มีการเลือกตั้งในวันอาทิตย์ที่ ๘ กุมภาพันธ์ ๒๕๖๙ นั้น

องค์การบริหารส่วนตำบลชัยชุมพล จึงกำหนดสถานที่ติดแผ่นป้ายเกี่ยวกับการเลือกตั้ง ดังนี้

๑. บริเวณสองฝั่งถนนสายพระแท่นศิลาอาสน์ ทางหลวงหมายเลข ๑๐๔๑ ตั้งแต่บริเวณแยกทางเข้าวัดดอนชัย - สะพานค่ายทหาร ป.พัน ๒๐ ตำบลทุ่งยั้ง อำเภอลับแล จังหวัดอุดรดิตถ์

๒. บริเวณถนนทางหลวงหมายเลข ๑๐๒ อุดรดิตถ์ - สุโขทัย ตั้งแต่ถนนฝั่งหน้าร้านแสงรวีการเกษตร - ระบบประปาห้วยช้าง หมู่ที่ ๗ ตำบลชัยชุมพล อำเภอลับแล จังหวัดอุดรดิตถ์

๓. บริเวณสองฝั่งถนนสายหน้าวัดดอนไชย - หน้าวัดนาทะเล ตำบลชัยชุมพล อำเภอลับแล จังหวัดอุดรดิตถ์

๔. บริเวณสองฝั่งถนนสายหน้าวัดไชย์ชุมพล - สะพานป่าเผือก ตำบลทุ่งยั้ง อำเภอลับแล จังหวัดอุดรดิตถ์

๕. บริเวณเส้นสี่แยกสองฝั่งถนนด้านข้างสำนักงานเกษตรอำเภอลับแล - บ้านหนองผาทำบลท่าเสา อำเภอมือเมือง จังหวัดอุดรดิตถ์

๖. บริเวณถนนอินใจมี ตั้งแต่ถนนฝั่งหน้าบริษัท ศึกษาภัณฑ์ จำกัด - บ้านหนองคำฮ้อย ตำบลท่าเสา อำเภอมือเมือง จังหวัดอุดรดิตถ์

๗. บริเวณสองฝั่งถนนแยกบ้านป่าสัก - สำนักงานสวัสดิการแรงงาน ตำบลชัยชุมพล อำเภอลับแล จังหวัดอุดรดิตถ์

(ลงชื่อ)



(นายอดุลย์ คันทะเรศร์)

ตำแหน่ง ปลัดองค์การบริหารส่วนตำบลชัยชุมพล ปฏิบัติหน้าที่

นายกองค์การบริหารส่วนตำบลชัยชุมพล

วันที่ ๒๕ ธันวาคม ๒๕๖๘

แบบกำหนดสถานที่ติดแผ่นป้ายเกี่ยวกับการเลือกตั้งสมาชิกสภาผู้แทนราษฎร
องค์การบริหารส่วนตำบลฝายหลวง
เขตเลือกตั้งที่ ๓ จังหวัดอุตรดิตถ์

๒๕๖๖
นั้น

ตามที่ได้มีพระราชกฤษฎีกาให้มีการเลือกตั้งสมาชิกสภาผู้แทนราษฎรเป็นการเลือกตั้งทั่วไป พ.ศ.
ซึ่งคณะกรรมการการเลือกตั้งได้ประกาศกำหนดให้มีการเลือกตั้งในวันที่ ๘ เดือน กุมภาพันธ์ พ.ศ. ๒๕๖๙

องค์การบริหารส่วนตำบลฝายหลวง จึงกำหนดสถานที่ติดแผ่นป้ายเกี่ยวกับการเลือกตั้ง ดังนี้

- ๑.ริมถนนสาย อต.ถ.๖๔-๐๐๑ บ้านต้นม่วง-บ้านแม่พูล
- ๒.ริมถนนสาย อต.ถ.๖๔-๐๐๒ บ้านหนองนาเกลือ
- ๓.ริมถนนสาย อต.ถ.๖๔-๐๐๓ บ้านนารี-บ้านห้วยปู่เจ้า
- ๔.ริมถนนสาย อต.ถ.๖๔-๐๐๔ บ้านนาโป่ง-บ้านห้องลับแล
- ๕.ริมถนนสาย อต.ถ.๖๔-๐๐๕ บ้านน้ำท่วม-บ้านฝายหลวง
- ๖.ริมถนนสาย อต.ถ.๖๔-๐๐๖ บ้านนารี
- ๗.ริมถนนสาย อต.ถ.๖๔-๐๐๗ บ้านฝายหลวง-บ้านห้วยพลู
- ๘.ริมถนนสาย อต.ถ.๖๔-๐๐๘ ถนนสาย อต.๑๐๔๓ต่อเขตเทศบาลควบคุม-เขาน้ำตก
- ๙.ริมถนนสาย อต.ถ.๖๔-๐๐๙ บ้านป่าลอม-หัวนา
- ๑๐.ริมถนนสาย อต.ถ.๖๔-๐๑๐ นาทราย-หัวนา
- ๑๑.ริมถนนสาย อต.ถ.๖๔-๐๑๑ ห้วยหวาย-หนองข่อย
- ๑๒.ริมถนนสาย อต.ถ.๖๔-๐๑๒ ทางเข้าวัดทุ่งเอียง
- ๑๓.ริมถนนสาย อต.ถ.๖๔-๐๑๓ ห้วยตาด
- ๑๔.ริมถนนสาย อต.ถ.๖๔-๐๑๔ ห้วยตาดน้อย
- ๑๕.ริมถนนสาย อต.ถ.๖๔-๐๑๕ ซอยโรงเหล้า(ม่อนปู่จวก)
- ๑๖.ริมถนนสาย อต.ถ.๖๔-๐๑๖ ซอยฟาร์มไก่-ร้องปู่จ
- ๑๗.ริมถนนสาย อต.ถ.๖๔-๐๑๗ โป่งค่าง-หลังโรงเรียนลับแล
- ๑๘.ริมถนนสาย อต.ถ.๖๔-๐๑๘ บ้านนารี-ห้วยปู่เจ้า(ช่วง๒)
- ๑๙.ริมถนนสาย อต.ถ.๖๔-๐๑๙ ม่อนผู้เชื่อมตำบลท่าเสา
- ๒๐.ริมถนนสาย อต.ถ.๖๔-๐๒๐ บ้านม่อนนางแหลม
- ๒๑.ริมถนนสาย อต.ถ.๖๔-๐๒๑ ทางรอบหนองนาเกลือ
- ๒๒.ริมถนนสาย อต.ถ.๖๔-๐๒๒ สายม่อนดินแดง(ผู้ใหญ่อาจ)
และถนนสาธารณะในหมู่บ้านภายในตำบลฝายหลวง

(ลงชื่อ).....

(นางวรรณภา กุลพรม)

ตำแหน่ง ปลัดองค์การบริหารส่วนตำบล ปฏิบัติหน้าที่
นายกองค์การบริหารส่วนตำบลฝายหลวง

หมายเหตุ : ๑. สถานที่ติดแผ่นป้ายเกี่ยวกับการเลือกตั้งจะต้องเป็นบริเวณสาธารณสถาน เช่น บริเวณถนน สาธารณะ ที่สาธารณะ หรือสาธารณสถานอื่นของรัฐที่เห็นสมควร เพื่อติดแผ่นป้าย เกี่ยวกับการเลือกตั้งของผู้สมัคร และพรรคการเมืองในเขตเลือกตั้งนั้น ให้พอเพียงและเท่าเทียมกัน โดยคำนึงถึงความเหมาะสม ความเป็นระเบียบ เรียบร้อย ความสะอาด ความปลอดภัย ความมั่นคงแข็งแรง มีทัศนียภาพและทัศนวิสัยที่ดี ไม่เกิดอันตรายแก่ ประชาชนหรือต่อยานพาหนะ รวมทั้งไม่ก่อให้เกิดความเสียหายต่อทรัพย์สินของทางราชการหรือประชาชน และ จะต้องไม่เป็นการกีดขวางทางสัญจร การจราจร

๒. กรณีการกำหนดสถานที่ติดแผ่นป้ายเกี่ยวกับการเลือกตั้ง ต้องระบุนาเขตของสถานที่ให้ ชัดเจน โดยมีการกำหนดจุดเริ่มต้นและจุดสิ้นสุดของการติดแผ่นป้ายเกี่ยวกับการเลือกตั้งไว้ด้วย และให้ระบุนาเขตที่ ห้ามติดแผ่นป้ายเกี่ยวกับการเลือกตั้ง เช่น เกาะกลางถนน บนสะพานลอย บริเวณปากซอย เป็นต้น

แบบกำหนดสถานที่ติดแผ่นป้ายเกี่ยวกับการเลือกตั้งสมาชิกสภาผู้แทนราษฎร
องค์การบริหารส่วนตำบลแม่พูล อำเภอลับแล จังหวัดอุตรดิตถ์
เขตเลือกตั้งที่ ๓ จังหวัดอุตรดิตถ์

ตามที่ได้มีพระราชกฤษฎีกาให้ยุบสภาผู้แทนราษฎร พ.ศ. ๒๕๖๘ ซึ่งคณะกรรมการการเลือกตั้ง
ได้ประกาศกำหนดให้มีการเลือกตั้งในวันอาทิตย์ที่ ๘ เดือน กุมภาพันธ์ พ.ศ. ๒๕๖๙ นั้น

องค์การบริหารส่วนตำบลแม่พูล อำเภอลับแล จังหวัดอุตรดิตถ์ จึงกำหนดสถานที่ติดแผ่นป้าย
เกี่ยวกับการเลือกตั้ง ดังนี้

๑. ถนน อต.ถ. ๖๘ - ๐๐๑ บ้านผามูบ - บ้านบ่อแก้ว
๒. ถนน อต.ถ. ๖๘ - ๐๐๒ บ้านผามูบ - บ้านห้วยใต้
๓. ถนน อต.ถ. ๖๘ - ๐๐๓ บ้านด่านห้วยใต้ - ห้วยคำปี
๔. ถนน อต.ถ. ๖๘ - ๐๐๔ บ้านห้วยใต้ - ป่าดอย
๕. ถนน อต.ถ. ๖๘ - ๐๐๕ บ้านต้นจ้าว - บ้านแม่ราก
๖. ถนน อต.ถ. ๖๘ - ๐๐๖ ต่อทางเทศบาลตำบลหัวดงควบคุม - เขาน้ำตก

(ลงชื่อ).....

(นางเพชรารณ มาชัยยะ)

ตำแหน่ง ปลัดองค์การบริหารส่วนตำบล ปฏิบัติหน้าที่
นายกองค์การบริหารส่วนตำบลแม่พูล

แบบกำหนดสถานที่ติดแผ่นป้ายเกี่ยวกับการเลือกตั้งสมาชิกสภาผู้แทนราษฎร
องค์การบริหารส่วนตำบลด่านแม่คำมัน
เขตเลือกตั้งที่ ๓ จังหวัดอุตรดิตถ์

ตามที่ได้มีพระราชกฤษฎีกายุบสภาผู้แทนราษฎร พ.ศ. ๒๕๖๘ ซึ่งคณะกรรมการการเลือกตั้งได้
ประกาศกำหนดให้มีการเลือกตั้งวันอาทิตย์ที่ ๘ กุมภาพันธ์ พ.ศ. ๒๕๖๙ นั้น

องค์การบริหารส่วนตำบลด่านแม่คำมัน จึงกำหนดสถานที่ติดแผ่นป้ายเกี่ยวกับการเลือกตั้ง ดังนี้

๑. หมู่ที่ ๑ บ้านด่านแม่คำมันเหนือ
 - ศาลารอรถโดยสารประจำทาง(หน้าศูนย์พัฒนาเด็กเล็กเก๊า)
๒. หมู่ที่ ๒ บ้านชำผักหนาม
 - สีแยกวัดชำผักหนาม
๓. หมู่ที่ ๓ บ้านเนินกว่าว
 - สามแยกทางเข้าบ้านเนินกว่าว
๔. หมู่ที่ ๔ บ้านด่านแม่คำมันกลาง
 - ศาลารอรถโดยสารประจำทาง(ปากทางเข้าวัดใหม่เจริญสุข)
๕. หมู่ที่ ๕ บ้านด่านแม่คำมัน
 - สีแยกวัดด่านแม่คำมัน
๖. หมู่ที่ ๖ บ้านห้วยบ่อทอง
 - สามแยกไปศาลากลางบ้าน
๗. หมู่ที่ ๗ บ้านด่านแม่คำมันใต้
 - ศาลารอรถโดยสารประจำทาง(สีแยกบ้านนายอำนวย แสงภักดี)
๘. หมู่ที่ ๘ บ้านด่านแม่คำมันพัฒนา
 - แยกบ้านครูนกพร คำสูง

(ลงชื่อ).....

(นางนคภิญญา เมฆรูป)

ตำแหน่ง ปลัดองค์การบริหารส่วนตำบล ปฏิบัติหน้าที่

นายกองค์การบริหารส่วนตำบลด่านแม่คำมัน

๒๕ / ๑๒ / ๒๕๖๘

หมายเหตุ : ๑. สถานที่ติดแผ่นป้ายเกี่ยวกับการเลือกตั้งจะต้องเป็นบริเวณสาธารณสถาน เช่น บริเวณถนน
สาธารณะ ที่สาธารณะ หรือสาธารณสถานอื่นของรัฐที่เห็นสมควร เพื่อติดแผ่นป้าย เกี่ยวกับการเลือกตั้งของผู้สมัคร
และพรรคการเมืองในเขตเลือกตั้งนั้น ให้พอเพียงและเท่าเทียมกัน โดยคำนึงถึงความเหมาะสม ความเป็นระเบียบ
เรียบร้อย ความสะอาด ความปลอดภัย ความมั่นคงแข็งแรง มีทัศนียภาพและทัศนวิสัยที่ดี ไม่เกิดอันตรายแก่
ประชาชนหรือต่อยานพาหนะ รวมทั้งไม่ก่อให้เกิดความเสียหายต่อทรัพย์สินของทางราชการหรือประชาชน และ
จะต้องไม่เป็นการกีดขวางทางสัญจร การจราจร

๒. กรณีการกำหนดสถานที่ติดแผ่นป้ายเกี่ยวกับการเลือกตั้ง ต้องระบอบาณาเขตของสถานที่ให้
ชัดเจน โดยมีการกำหนดจุดเริ่มต้นและจุดสิ้นสุดของการติดแผ่นป้ายเกี่ยวกับการเลือกตั้งไว้ด้วย และให้ระบุจุดที่
ห้ามติดแผ่นป้ายเกี่ยวกับการเลือกตั้ง เช่น เกาะกลางถนน บนสะพานลอย บริเวณปากซอย เป็นต้น

แบบกำหนดสถานที่ติดแผ่นป้ายเกี่ยวกับการเลือกตั้งสมาชิกสภาผู้แทนราษฎร
องค์การบริหารส่วนตำบลนานกกก อำเภอลับแล จังหวัดอุตรดิตถ์
เขตเลือกตั้งที่ ๓ จังหวัดอุตรดิตถ์

ตามที่ได้มีพระราชกฤษฎีกายุบสภาผู้แทนราษฎร พ.ศ.๒๕๖๘ ซึ่งคณะกรรมการการเลือกตั้งได้
ประกาศกำหนดให้มีการเลือกตั้งวันอาทิตย์ที่ ๘ กุมภาพันธ์ พ.ศ.๒๕๖๙ นั้น

องค์การบริหารส่วนตำบลนานกกก อำเภอลับแล จังหวัดอุตรดิตถ์ จึงกำหนดสถานที่
ติดแผ่นป้ายเกี่ยวกับการเลือกตั้ง ดังนี้

๑. บริเวณสองข้างทางถนนสายหัวดง - น้ำริด

๒. บริเวณสองข้างทางถนนสายหัวดง - น้ำริด

(สามแยกป้อมตำรวจ หมู่ที่ ๔ บ้านนานกกกใต้ ถึง หมู่ที่ ๑ บ้านขุนห้วย)

๓. บริเวณสองข้างทางถนนแยก หมู่ที่ ๒ บ้านชายเขากบ และแยก หมู่ที่ ๕ สายห้วยบ้านเก่า
หลักเกณฑ์ วิธีการปิดประกาศเกี่ยวกับการหาเสียงเลือกตั้งและติดแผ่นป้ายเกี่ยวกับ

การหาเสียงเลือกตั้ง

๒.๑ คำนึงถึงความเหมาะสม ความเป็นระเบียบเรียบร้อย ความสะอาด ความปลอดภัย ความ
มั่นคงแข็งแรง ไม่เกิดอันตรายแก่ประชาชนหรือต่อยานพาหนะ รวมทั้งไม่ก่อให้เกิดความเสียหายต่อทรัพย์สิน
ของรัฐหรือประชาชน และจะต้องไม่เป็นการกีดขวางทางสัญจรและการจราจร

๒.๒ บริเวณและสถานที่ที่ไม่อนุญาตให้ปิดประกาศแผ่นประกาศหรือติดแผ่นป้ายของผู้สมัคร
รับเลือกตั้งได้แก่ เกาะกลางถนน รวมทั้งส่วนประกอบของสะพาน รั้วและแผงเหล็กริมถนน ป้ายจราจร
ป้ายประกาศของทางราชการ รั้ว หรือกำแพง ผนัง อาคาร ต้นไม้ ศาลาที่พักผู้โดยสาร เสาไฟฟ้าและบรรดาที่เป็น
ทรัพย์สินของทางราชการ

(ลงชื่อ).....

(นายกริชชาญ สังเวียนวงษ์)

ตำแหน่ง ปลัดองค์การบริหารส่วนตำบล ปฏิบัติหน้าที่

นายกองค์การบริหารส่วนตำบลนานกกก

...๒๕.../...ธันวาคม.../...๒๕๖๘...

หมายเหตุ : ๑. สถานที่ติดแผ่นป้ายเกี่ยวกับการเลือกตั้งจะต้องเป็นบริเวณสาธารณะสถาน เช่น บริเวณ
ถนนสาธารณะ ที่สาธารณะ หรือสาธารณสถานอื่นของรัฐที่เห็นสมควร เพื่อติดแผ่นป้าย เกี่ยวกับการเลือกตั้ง
ของผู้สมัครและพรรคการเมืองในเขตเลือกตั้งนั้น ให้พอเพียงและเท่าเทียมกัน โดยคำนึงถึงความเหมาะสม
ความเป็นระเบียบเรียบร้อย ความสะอาด ความปลอดภัย ความมั่นคงแข็งแรง มีทัศนียภาพและทัศนวิสัยที่ดี
ไม่เกิดอันตรายแก่ประชาชนหรือต่อยานพาหนะ รวมทั้งไม่ก่อให้เกิดความเสียหายต่อทรัพย์สินของทางราชการ
หรือประชาชน และจะต้องไม่เป็นการกีดขวางทางสัญจร การจราจร

๒. กรณีการกำหนดสถานที่ติดแผ่นป้ายเกี่ยวกับการเลือกตั้ง ต้องระบุอาณาเขตของสถานที่
ให้ชัดเจน โดยมีการกำหนดจุดเริ่มต้นและจุดสิ้นสุดของการติดแผ่นป้ายเกี่ยวกับการเลือกตั้งไว้ด้วย และให้ระบุ
จุดที่ห้ามติดแผ่นป้ายเกี่ยวกับการเลือกตั้ง เช่น เกาะกลางถนน บนสะพานลอย บริเวณปากซอย เป็นต้น

แบบกำหนดสถานที่ติดตั้งป้ายเกี่ยวกับการเลือกตั้งสมาชิกสภาผู้แทนราษฎร

องค์การบริหารส่วนตำบลไผ่ล้อม

เขตเลือกตั้งที่ ๓ จังหวัดอุตรดิตถ์

ตามที่ได้มีพระราชกฤษฎีกายุบสภาผู้แทนราษฎร พ.ศ.๒๕๖๘ ซึ่งคณะกรรมการการเลือกตั้งได้
ประกาศกำหนดให้มีการเลือกตั้งวันอาทิตย์ที่ ๘ กุมภาพันธ์ พ.ศ.๒๕๖๙ นั้น

องค์การบริหารส่วนตำบลไผ่ล้อม จึงกำหนดสถานที่ติดตั้งป้ายเกี่ยวกับการเลือกตั้ง ดังนี้

๑. หมู่ที่ ๒ บ้านไผ่เขียว

จุดที่ ๑ บริเวณสองฝั่งทางบ้านนายดอกไม้ คงเกต

จุดที่ ๒ บริเวณสองฝั่งทางร้านค้านายวัน แหยมตั้ง

๒ หมู่ที่ ๓ บ้านเกาะตาเพชร

บริเวณหน้าวัดโพธิ์ทอง

๓ หมู่ที่ ๔ บ้านดงสระแก้วเหนือ

จุดที่ ๑ บริเวณที่ตั้งประปาเก่า

จุดที่ ๒ บริเวณถนนเข้าหมู่บ้านดงสระแก้ว-เขาแสด

(โดยให้ห่างจากทางแยกไม่น้อยกว่า ๑๐ เมตร)

จุดที่ ๓ บริเวณหน้าวัดดงสระแก้ว

จุดที่ ๔ บริเวณคลองชลประทานสาย ๔

๔ หมู่ที่ ๕ บ้านดงสระแก้วใต้

จุดที่ ๑ บริเวณหน้าศาลาเฉลิมพระเกียรติหมู่ ๕

จุดที่ ๒ บริเวณหน้าวัดดงสระแก้ว

จุดที่ ๓ บริเวณหน้าโรงเรียนดงสระแก้ว

จุดที่ ๔ บริเวณหน้าบ้านนางวิง กุดคล้าย

จุดที่ ๕ บริเวณศาลปู่โสม สระแก้ว

จุดที่ ๖ บริเวณฝั่งตรงข้ามบ้านนางจรรยา เกตุทอง

จุดที่ ๗ บริเวณฝั่งตรงข้าม รพ.สต.ดงสระแก้ว

๕ หมู่ที่ ๖ บ้านท้ายเตย

จุดที่ ๑ บริเวณทางแยกบ้านนายไพรัชศักดิ์ เกิดสง

จุดที่ ๒ บริเวณสะพานสายตายอม

จุดที่ ๓ บริเวณหน้าบ้านนายปรีชา มีรอด

๖ หมู่ที่ ๗ บ้านทุ่งสวรรค์

จุดที่ ๑ บริเวณทางเข้าหมู่บ้านทุ่งสวรรค์สาย ๑

จุดที่ ๒ บริเวณทางเข้าหมู่บ้านทุ่งสวรรค์สาย ๒

จุดที่ ๓ บริเวณหน้าบ้านนายประสาธ นาควิจิตร

(ลงชื่อ)

(นายบุญทรง สุกันธา)

ปลัดองค์การบริหารส่วนตำบลไผ่ล้อม ปฏิบัติหน้าที่

นายกองค์การบริหารส่วนตำบลไผ่ล้อม

๒๖ / ธันวาคม / ๒๕๖๘

หมายเหตุ : ๑.สถานที่ติดแผ่นป้ายเกี่ยวกับการเลือกตั้งจะต้องเป็นบริเวณสาธารณสถาน เช่น บริเวณถนนสาธารณะ ที่สาธารณะ หรือสาธารณสถานอื่นของรัฐที่เห็นสมควร เพื่อติดป้าย เกี่ยวกับการเลือกตั้งของผู้สมัคร และพรรคการเมืองในเขตเลือกตั้งนั้น ให้พอเพียงและเท่าเทียมกัน โดยคำนึงถึงความเหมาะสม ความเป็นระเบียบเรียบร้อย ความสะอาด ความปลอดภัย ความมั่นคงแข็งแรง มีทัศนียภาพและทัศนวิสัยที่ดี ไม่เกิดอันตรายแก่ประชาชนหรือต่อยานพาหนะ รวมทั้งไม่ก่อให้เกิดความเสียหายต่อทรัพย์สินของทางราชการหรือประชาชน และจะต้องไม่เป็นการกีดขวางทางสัญจร การจราจร

๒.กรณีการกำหนดสถานที่ติดแผ่นป้ายเกี่ยวกับการเลือกตั้ง ต้องระบุอาณาเขตของสถานที่ให้ชัดเจน โดยมีการกำหนดจุดเริ่มต้นและจุดสิ้นสุดของการติดแผ่นป้ายเกี่ยวกับการเลือกตั้งไว้ด้วย และให้ระบุจุดที่ห้ามติดแผ่นป้ายเกี่ยวกับการเลือกตั้ง เช่น เกาะกลางถนน บนสะพานลอย บริเวณปากซอย เป็นต้น

แบบกำหนดสถานที่ติดแผ่นป้ายเกี่ยวกับการเลือกตั้งสมาชิกสภาผู้แทนราษฎร
เทศบาลตำบลตรอน
เขตเลือกตั้งที่ ๓ อำเภอตรอน จังหวัดอุตรดิตถ์

ตามที่ได้มีพระราชกฤษฎีกายกสภาผู้แทนราษฎร พ.ศ. ๒๕๖๘ ซึ่งคณะกรรมการการเลือกตั้ง
ได้ประกาศกำหนดให้มีการเลือกตั้ง ในวันอาทิตย์ที่ ๘ กุมภาพันธ์ ๒๕๖๙ นั้น

เทศบาลตำบลตรอน จึงกำหนดสถานที่ติดแผ่นป้ายเกี่ยวกับการเลือกตั้ง ดังนี้

๑. บริเวณถนนสุขาภิบาล ๑
๒. บริเวณถนนสุขาภิบาล ๒
๓. บริเวณถนนสุขาภิบาล ๓
๔. บริเวณถนนสุขาภิบาล ๕
๕. บริเวณถนนสุขาภิบาล ๖
๖. บริเวณทางหลวงหมายเลข ๑๒๐๔
๗. บริเวณทางหลวงหมายเลข ๑๑๖๖ ฝั่งด้านทิศตะวันตก

(ลงชื่อ)

ณ

(นางสาววิไลลักษณ์ มาอยู่)

ตำแหน่ง นายกเทศมนตรีตำบลตรอน

๒๔ ธันวาคม ๒๕๖๘

หมายเหตุ : ๑. สถานที่ติดแผ่นป้ายเกี่ยวกับการเลือกตั้งจะต้องเป็นบริเวณสาธารณะสถาน เช่น บริเวณ
ถนนสาธารณะ ที่สาธารณะ หรือสาธารณสถานอื่นของรัฐที่เห็นสมควร เพื่อติดแผ่นป้าย เกี่ยวกับการ
เลือกตั้งของผู้สมัครและพรรคการเมืองในเขตเลือกตั้งนั้น ให้พอเพียงและเท่าเทียมกัน โดยคำนึงถึงความ
เหมาะสม ความเป็นระเบียบเรียบร้อย ความสะอาด ความปลอดภัย ความมั่นคงแข็งแรง มีทัศนียภาพและ
ทัศนวิสัยที่ดี ไม่เกิดอันตรายแก่ประชาชนหรือต่อยานพาหนะ รวมทั้งไม่ก่อให้เกิดความเสียหายต่อทรัพย์สิน
ของทางราชการหรือประชาชน และจะต้องไม่เป็นการกีดขวางทางสัญจร การจราจร

๒. กรณีการกำหนดสถานที่ติดแผ่นป้ายเกี่ยวกับการเลือกตั้ง ต้องระบุนาฬิกาเขตของสถานที่
ให้ชัดเจน โดยมีการกำหนดจุดเริ่มต้นและจุดสิ้นสุดของการติดแผ่นป้ายเกี่ยวกับการเลือกตั้งไว้ด้วย และให้
ระบุนาฬิกาที่ห้ามติดแผ่นป้ายเกี่ยวกับการเลือกตั้ง เช่น เกาะกลางถนน บนสะพานลอย บริเวณปากซอย เป็นต้น

แบบกำหนดสถานที่ติดแผ่นป้ายเกี่ยวกับการเลือกตั้งสมาชิกสภาผู้แทนราษฎร
เทศบาลตำบลบ้านแก่ง
เขตเลือกตั้งที่ ๓ จังหวัดอุตรดิตถ์

ตามที่ได้มีพระราชกฤษฎีกายุบสภาผู้แทนราษฎร พ.ศ. ๒๕๖๘ ซึ่งคณะกรรมการการเลือกตั้งได้
ประกาศกำหนดให้มีการเลือกตั้งวันอาทิตย์ที่ ๘ กุมภาพันธ์ พ.ศ. ๒๕๖๙ นั้น

เทศบาลตำบลบ้านแก่ง จึงกำหนดสถานที่ติดแผ่นป้ายเกี่ยวกับการเลือกตั้ง ดังนี้

- (๑) บริเวณเชิงสะพานคลองบางกรอง หมู่ที่ ๑๐ (ในเขตเทศบาลฯ)
- (๒) สี่แยกสะพานศิริมณี
- (๓) สามแยกทางไปตำบลน้ำอ่าง
- (๔) สามแยกบริเวณโรงเรียนตรอนตรีสินธุ์
- (๕) สี่แยกธนาคารออมสินและธนาคารเพื่อการเกษตรและสหกรณ์การเกษตร
- (๖) สี่แยกชุมชนสุขใจ
- (๗) สามแยกบริเวณวัดบ้านแก่งใต้
- (๘) บริเวณเชิงสะพานข้ามคลองตรอน หมู่ที่ ๓ (ในเขตเทศบาลฯ)

(ลงชื่อ).....

(นางจันทร์เพ็ญ กิจประเสริฐ)

ตำแหน่ง นายกเทศมนตรีตำบลบ้านแก่ง

หมายเหตุ : ๑. สถานที่ติดแผ่นป้ายเกี่ยวกับการเลือกตั้งจะต้องเป็นบริเวณสาธารณสถาน เช่น บริเวณถนน
สาธารณะ ที่สาธารณะ หรือสาธารณสถานอื่นของรัฐที่เห็นสมควร เพื่อติดแผ่นป้าย เกี่ยวกับการเลือกตั้งของผู้สมัคร
และพรรคการเมืองในเขตเลือกตั้งนั้น ให้พอเพียงและเท่าเทียมกัน โดยคำนึงถึงความเหมาะสม ความเป็นระเบียบ
เรียบร้อย ความสะอาด ความปลอดภัย ความมั่นคงแข็งแรง มีทัศนียภาพและทัศนวิสัยที่ดี ไม่เกิดอันตรายแก่
ประชาชนหรือต่อยานพาหนะ รวมทั้งไม่ก่อให้เกิดความเสียหายต่อทรัพย์สินของทางราชการหรือประชาชน และ
จะต้องไม่เป็นการกีดขวางทางสัญจร การจราจร

๒. กรณีการกำหนดสถานที่ติดแผ่นป้ายเกี่ยวกับการเลือกตั้ง ต้องระบอบาณาเขตของสถานที่ให้
ชัดเจน โดยมีการกำหนดจุดเริ่มต้นและจุดสิ้นสุดของการติดแผ่นป้ายเกี่ยวกับการเลือกตั้งไว้ด้วย และให้ระบุจุดที่
ห้ามติดแผ่นป้ายเกี่ยวกับการเลือกตั้ง เช่น เกาะกลางถนน บนสะพานลอย บริเวณปากซอย เป็นต้น

แบบกำหนดสถานที่ติดแผ่นป้ายเกี่ยวกับการเลือกตั้งสมาชิกสภาผู้แทนราษฎร
องค์การบริหารส่วนตำบลน้ำอ่าง
เขตเลือกตั้งที่ ๓ จังหวัดอุตรดิตถ์

ตามที่ได้มีพระราชกฤษฎีกายุบสภาผู้แทนราษฎร พ.ศ. ๒๕๖๘ ซึ่งคณะกรรมการการเลือกตั้งได้ประกาศกำหนดให้มีการเลือกตั้งวันอาทิตย์ที่ ๘ กุมภาพันธ์ พ.ศ. ๒๕๖๙ นั้น

องค์การบริหารส่วนตำบลน้ำอ่างกำหนดสถานที่ติดแผ่นป้ายเกี่ยวกับการเลือกตั้ง ดังนี้

(๑) จากแยกถนนทางหลวงหมายเลข ๑๑ เข้ามาทางถนนหมู่ที่ ๙ บ้านนา ตำบลน้ำอ่าง (บริเวณริมถนนทางหลวงหมายเลข ๑๒๑๔) ถึงสี่แยกวัดศรีสะอาด หมู่ที่ ๔ ตำบลน้ำอ่าง

(๒) บริเวณถนนจากสี่แยกวัดศรีสะอาด หมู่ที่ ๔ ตำบลน้ำอ่าง (บริเวณริมถนนทางหลวงหมายเลข ๑๒๑๔) ถึงบริเวณถนนหมู่ที่ ๖ บ้านท่าดินขาว ตำบลน้ำอ่าง

(๓) บริเวณริมถนนจากสี่แยกวัดศรีสะอาด หมู่ที่ ๔ ตำบลน้ำอ่าง ถึงบริเวณสิ้นสุดของถนนหมู่ที่ ๘ บ้านไร่น้อย ตำบลน้ำอ่าง

(๔) จากถนนทางหลวงหมายเลข ๑๑ เข้ามาทางถนนหมู่ที่ ๒ บ้านหลวงป่ายาง ตำบลน้ำอ่าง (บริเวณริมถนนทางหลวงชนบท หมายเลข ๒๐๐๒) ถึงบริเวณสิ้นสุดถนนหมู่ที่ ๕ ตำบลน้ำอ่าง

(๕) จากถนนทางหลวงหมายเลข ๑๑ เข้ามาทางหมู่ที่ ๑๐ บ้านเนินสวรรค์ ตำบลน้ำอ่าง ถึงสิ้นสุดบริเวณถนนหมู่ที่ ๕ บ้านไร่ ตำบลน้ำอ่าง (บริเวณริมถนนทางหลวงชนบท หมายเลข ๒๐๐๒)

(๖) บริเวณสองข้างทางถนนสายรองในเขตชุมชน ๑๐ ชุมชน ขององค์การบริหารส่วนตำบลน้ำอ่าง (บริเวณริมถนนทุกสายในชุมชนภายในเขตตำบลน้ำอ่าง)

(นางอรณิชา แผงจันทร์)

ปลัดองค์การบริหารส่วนตำบลน้ำอ่าง ปฏิบัติหน้าที่
นายกองค์การบริหารส่วนตำบลน้ำอ่าง

หมายเหตุ : ๑. สถานที่ติดแผ่นป้ายเกี่ยวกับการเลือกตั้งจะต้องเป็นบริเวณสาธารณสถาน เช่น บริเวณถนนสาธารณะ ที่สาธารณะ หรือสาธารณสถานอื่นของรัฐที่เห็นสมควร เพื่อติดแผ่นป้าย เกี่ยวกับการเลือกตั้งของผู้สมัครและพรรคการเมืองในเขตเลือกตั้งนั้น ให้พอเพียงและเท่าเทียมกัน โดยคำนึงถึงความเหมาะสม ความเป็นระเบียบเรียบร้อย ความสะอาด ความปลอดภัย ความมั่นคงแข็งแรง มีทัศนียภาพและทัศนวิสัยที่ดี ไม่เกิดอันตรายแก่ประชาชนหรือต่อยานพาหนะ รวมทั้งไม่ก่อให้เกิดความเสียหายต่อทรัพย์สินของทางราชการหรือประชาชน และจะต้องไม่เป็นการกีดขวางทางสัญจร การจราจร

๒. กรณีการกำหนดสถานที่ติดแผ่นป้ายเกี่ยวกับการเลือกตั้ง ต้องระบุนาฬิกาเขตของสถานที่ให้ชัดเจน โดยมีการกำหนดจุดเริ่มต้นและจุดสิ้นสุดของการติดแผ่นป้ายเกี่ยวกับการเลือกตั้งไว้ด้วย และให้ระบุนาฬิกาห้ามติดแผ่นป้ายเกี่ยวกับการเลือกตั้ง เช่น เกาะกลางถนน บนสะพานลอย บริเวณปากซอย เป็นต้น

แบบกำหนดสถานที่ติดแผ่นป้ายเกี่ยวกับการเลือกตั้งสมาชิกสภาผู้แทนราษฎร
องค์การบริหารส่วนตำบลบ้านแก่ง
เขตเลือกตั้งที่ ๓ จังหวัดอุตรดิตถ์

ตามที่ได้มีพระราชกฤษฎีกายุบสภาผู้แทนราษฎร พ.ศ.๒๕๖๘ ซึ่งคณะกรรมการการเลือกตั้งได้
ประกาศกำหนดให้มีการเลือกตั้งในวันอาทิตย์ที่ ๔ กุมภาพันธ์ ๒๕๖๙ นั้น

องค์การบริหารส่วนตำบลบ้านแก่งจึงกำหนดสถานที่ติดแผ่นป้ายเกี่ยวกับการเลือกตั้ง ดังนี้

๑. บริเวณถนนสองข้างทางภายในหมู่บ้าน หมู่ที่ ๑ บ้านร่องประดู่
๒. บริเวณถนนสองข้างทางภายในหมู่บ้าน หมู่ที่ ๔ บ้านหมู่สี่พัฒนา
๓. บริเวณถนนสองข้างทางภายในหมู่บ้าน หมู่ที่ ๕ บ้านหมู่ห้าสามัคคี
๔. บริเวณถนนสองข้างทางภายในหมู่บ้าน หมู่ที่ ๖ บ้านพงสะตือ
๕. บริเวณถนนสองข้างทางภายในหมู่บ้าน หมู่ที่ ๗ บ้านพงสะตือ
๖. บริเวณถนนสองข้างทางภายในหมู่บ้าน หมู่ที่ ๘ บ้านชำทอง
๗. บริเวณถนนสองข้างทางภายในหมู่บ้าน หมู่ที่ ๙ บ้านหนองบัวแดง
๘. บริเวณถนนสองข้างทางภายในหมู่บ้าน หมู่ที่ ๑๐ บ้านวังตร้อ(ในเขตอบต.บ้านแก่ง)

พ.อ.อ.


(วรยุทธ หาคูม)

ปลัดองค์การบริหารส่วนตำบล ปฏิบัติหน้าที่
นายกองค์การบริหารส่วนตำบลบ้านแก่ง

๒๕/๑๒/๒๕๖๘

แบบกำหนดสถานที่ติดแผ่นป้ายเกี่ยวกับการเลือกตั้งสมาชิกสภาผู้แทนราษฎร
องค์การบริหารส่วนตำบลวังแดง
เขตเลือกตั้งที่ ๓ จังหวัดอุตรดิตถ์

- ตามที่ได้มีพระราชกฤษฎีกายุบสภาผู้แทนราษฎร พ.ศ. ๒๕๖๘ ซึ่งคณะกรรมการการเลือกตั้งได้ประกาศกำหนดให้มีการเลือกตั้งวันอาทิตย์ที่ ๘ กุมภาพันธ์ พ.ศ. ๒๕๖๙ นั้น
- องค์การบริหารส่วนตำบลวังแดง จึงกำหนดสถานที่ติดแผ่นป้ายเกี่ยวกับการเลือกตั้ง ดังนี้
๑. บริเวณสองข้างทางหลวงแผ่นดินสาย ๑๑๖๖ จุดเริ่มต้นตั้งแต่จุดตัดทางรถไฟ หมู่ที่ ๑ ถึงหน้าวัดบ้านใหม่เยาอาชน หมู่ที่ ๕ ตำบลวังแดง
 ๒. บริเวณสองข้างทางหลวงแผ่นดินสาย ๑๒๐๔ จุดเริ่มต้นตั้งแต่บ้านหัวदान หมู่ที่ ๘ ถึงสะพานเชื่อมตำบลบ้านแก่ง
 ๓. บริเวณสองข้างทางหลวงแผ่นดินสาย ๑๑๗ จุดเริ่มต้นตั้งแต่หน้าขายพันธุ์ไม้ หมู่ที่ ๙ ถึงบ้านหนองตะเข้ หมู่ที่ ๕ ตำบลวังแดง
 ๔. บริเวณสองข้างทางหลวงชนบทสาย อต ๒๐๑๕ จุดเริ่มต้นตั้งแต่หน้าวัดห้วยพิบูล ถึง ทางเชื่อมทางหลวงแผ่นดิน หมายเลข ๑๑
 ๕. ถนนสายกลางบ้าน หมู่ ๙ บ้านป่าควง จุดเริ่มต้นตั้งแต่จุดตัดทางรถไฟ ถึง ทางเชื่อมทางหลวงแผ่นดินสาย ๑๑๗
 ๖. ถนนสายกลางบ้าน หมู่ที่ ๑๒ บ้านวังหินพัฒนา จุดเริ่มต้นตั้งแต่ป้ายประชาสัมพันธ์ของ อบต.วังแดง ถึง ทางเชื่อมทางหลวงแผ่นดิน สาย ๑๑๗
 ๗. ถนนสายบ้านใหม่-บ้านร้องประตู (๑) จุดเริ่มต้นตั้งแต่จุดทางเชื่อมทางหลวงแผ่นดินสาย ๑๑๖๖ ถึง หน้าท่าทราย
 ๘. บริเวณสองข้างทางซอย ๑ ถึง ซอย ๓ หมู่ ๓ ตำบลวังแดง

(ลงชื่อ).....

(นายชินวัฒน์ แดงกองโค)

ปลัดองค์การบริหารส่วนตำบล ปฏิบัติหน้าที่
นายกองค์การบริหารส่วนตำบลวังแดง

หมายเหตุ : ๑. สถานที่ติดแผ่นป้ายเกี่ยวกับการเลือกตั้งจะต้องเป็นบริเวณสาธารณสถาน เช่น บริเวณถนนสาธารณะ ที่สาธารณะ หรือสาธารณสถานอื่นของรัฐที่เห็นสมควร เพื่อติดแผ่นป้าย เกี่ยวกับการเลือกตั้งของผู้สมัคร และพรรคการเมืองในเขตเลือกตั้งนั้น ให้พอเพียงและเท่าเทียมกัน โดยคำนึงถึงความเหมาะสม ความเป็นระเบียบเรียบร้อย ความสะอาด ความปลอดภัย ความมั่นคงแข็งแรง มีทัศนียภาพและทัศนวิสัยที่ดี ไม่เกิดอันตรายแก่ประชาชนหรือต่อยานพาหนะ รวมทั้งไม่ก่อให้เกิดความเสียหายต่อทรัพย์สินของทางราชการหรือประชาชน และจะต้องไม่เป็นการกีดขวางทางสัญจร การจราจร

๒. กรณีการกำหนดสถานที่ติดแผ่นป้ายเกี่ยวกับการเลือกตั้ง ต้องระบุนาฬิกาเขตของสถานที่ให้ชัดเจน โดยมีการกำหนดจุดเริ่มต้นและจุดสิ้นสุดของการติดแผ่นป้ายเกี่ยวกับการเลือกตั้งไว้ด้วย และให้ระบุจุดที่ห้ามติดแผ่นป้ายเกี่ยวกับการเลือกตั้ง เช่น เกาะกลางถนน บนสะพานลอย บริเวณปากซอย เป็นต้น

แบบกำหนดสถานที่ติดแผ่นป้ายเกี่ยวกับการเลือกตั้งสมาชิกสภาผู้แทนราษฎร
องค์การบริหารส่วนตำบลหาดสองแคว
เขตเลือกตั้งที่ ๓ จังหวัดอุดรดิตถ์

ตามที่ได้มีพระราชกฤษฎีกายุบสภาผู้แทนราษฎร พ.ศ. ๒๕๖๘ ซึ่งคณะกรรมการการเลือกตั้งได้
ประกาศกำหนดให้มีการเลือกตั้งวันอาทิตย์ที่ ๘ กุมภาพันธ์ พ.ศ. ๒๕๖๙ นั้น

องค์การบริหารส่วนตำบลหาดสองแคว จึงกำหนดสถานที่ติดแผ่นป้ายเกี่ยวกับการเลือกตั้ง ดังนี้

๑. บริเวณสองข้างถนนสาธารณะ หมู่ที่ ๑ บ้านหาดสองแคว ตำบลหาดสองแคว
๒. บริเวณสองข้างถนนสาธารณะ หมู่ที่ ๒ บ้านหาดสองแคว ตำบลหาดสองแคว
๓. บริเวณสองข้างถนนสาธารณะ หมู่ที่ ๓ บ้านหาดสองแคว ตำบลหาดสองแคว
๔. บริเวณสองข้างถนนสาธารณะ หมู่ที่ ๔ บ้านเด่นสำโรง ตำบลหาดสองแคว
๕. บริเวณสองข้างถนนสาธารณะ หมู่ที่ ๕ บ้านแหลมคูณ ตำบลหาดสองแคว
๖. บริเวณสองข้างถนนสาธารณะ หมู่ที่ ๖ บ้านนิคมบึงพาด ตำบลหาดสองแคว
๗. บริเวณสองข้างถนนสาธารณะ หมู่ที่ ๗ บ้านบึงพาด ตำบลหาดสองแคว

(ลงชื่อ).....

(นางสาวสุวิ ศัลยพงษ์)

ตำแหน่ง ปลัดองค์การบริหารส่วนตำบลหาดสองแคว ปฏิบัติหน้าที่
นายกองค์การบริหารส่วนตำบลหาดสองแคว
๒๔ ธันวาคม ๒๕๖๘

หมายเหตุ : ๑. สถานที่ติดแผ่นป้ายเกี่ยวกับการเลือกตั้งจะต้องเป็นบริเวณสาธารณสถาน เช่น บริเวณถนนสาธารณะ
ที่สาธารณะ หรือสาธารณสถานอื่นของรัฐที่เห็นสมควร เพื่อติดแผ่นป้ายเกี่ยวกับการเลือกตั้งของผู้สมัครและ
พรรคการเมืองในเขตเลือกตั้งนั้น ให้พอเพียงและเท่าเทียมกัน โดยคำนึงถึงความเหมาะสม ความเป็นระเบียบเรียบร้อย
ความสะอาด ความปลอดภัย ความมั่นคงแข็งแรง มีทัศนียภาพและทัศนวิสัยที่ดี ไม่เกิดอันตรายแก่ประชาชนหรือ
ต่อยานพาหนะ รวมทั้งไม่ก่อให้เกิดความเสียหายต่อทรัพย์สินของทางราชการหรือประชาชน และจะต้องไม่เป็
นการกีดขวางทางสัญจร การจราจร

๒. กรณีการกำหนดสถานที่ติดแผ่นป้ายเกี่ยวกับการเลือกตั้ง ต้องระบุนาเขตของสถานที่ให้ชัดเจน
โดยมีการกำหนดจุดเริ่มต้นและจุดสิ้นสุดของการติดแผ่นป้ายเกี่ยวกับการเลือกตั้งไว้ด้วย และให้ระบุนาเขตที่ห้ามติด
แผ่นป้ายเกี่ยวกับการเลือกตั้ง เช่น เกาะกลางถนน บนสะพานลอย บริเวณปากซอย เป็นต้น

แบบกำหนดสถานที่ติดแผ่นป้ายเกี่ยวกับการเลือกตั้งสมาชิกสภาผู้แทนราษฎร
องค์การบริหารส่วนตำบลช่อยสูง
เขตเลือกตั้งที่...๓... จังหวัดอุตรดิตถ์

ตามที่ได้มีพระราชกฤษฎีกายุบสภาผู้แทนราษฎร พ.ศ. ๒๕๖๘ ซึ่งคณะกรรมการการเลือกตั้งได้
ประกาศกำหนดให้มีการเลือกตั้งวันอาทิตย์ที่ ๘ กุมภาพันธ์ พ.ศ. ๒๕๖๙ นั้น

องค์การบริหารส่วนตำบลช่อยสูง จึงกำหนดสถานที่ติดแผ่นป้ายเกี่ยวกับการเลือกตั้ง ดังนี้

๑. บริเวณหมู่ที่ ๑ บ้านช่อยสูง จุดเริ่มต้นตั้งแต่ วัดบ้านช่อยสูง ไปตามถนนสายบ้านช่อยสูง จนถึง
สามแยกทางเข้าบ้านช่อยสูง ถนนสาธารณะ ๑๑๙๖

๒. บริเวณหมู่ที่ ๒ บ้านแหลมทอง จุดเริ่มต้นตั้งแต่ สามแยกทางเข้าบ้านช่อยสูง ไปตามถนน
สาธารณะ หมายเลข ๑๑๙๖ สายบ้านวังโปรง ถึง บ้านด่านแม่คำมัน จนถึงสามแยกทางเข้าบ้านสักลาย

๓. บริเวณหมู่ที่ ๓ บ้านไผ่ลูกช้าง จุดเริ่มต้นตั้งแต่ สะพานข้ามคลองพระสวัสดิ์ ไปตามถนน
สาธารณะ หมายเลข ๑๑๙๖ สายบ้านวังโปรง ถึง บ้านด่านแม่คำมัน จนถึงหน้าโรงเรียนบ้านแหลมถ่อนสามัคคี

๔. บริเวณหมู่ที่ ๔ บ้านดงจันทร์ จุดเริ่มต้นตั้งแต่ สามแยกทางเข้าบ้านดงจันทร์ ไปตามถนนบ้าน
ดงจันทร์ จนถึงถนนสาธารณะ หมายเลข ๑๑๙๖

๕. บริเวณหมู่ที่ ๕ บ้านแหลมถ่อน จุดเริ่มต้นตั้งแต่ สามแยกทางเข้าบ้านแหลมถ่อน ไปตามถนน
บ้านแหลมถ่อน จนถึงวัดบ้านช่อยสูง

๖. บริเวณหมู่ที่ ๖ บ้านสักลาย จุดเริ่มต้นตั้งแต่ สามแยกทางเข้าบ้านสักลาย ไปตามถนนบ้าน
สักลาย จนถึงสี่แยกวัดสักลาย

๗. บริเวณหมู่ที่ ๗ บ้านช่อยสูงใต้ จุดเริ่มต้นตั้งแต่ สามแยกทางเข้าบ้านช่อยสูงใต้ ไปตามถนนบ้าน
ช่อยสูงใต้ จนถึงหน้าโรงเรียนบ้านช่อยสูง

๘. บริเวณหมู่ที่ ๘ บ้านปลายรางบน จุดเริ่มต้นตั้งแต่ หน้าโรงเรียนบ้านแหลมถ่อนสามัคคี ไปตาม
ถนนสาธารณะ หมายเลข ๑๑๙๖ สายบ้านวังโปรง ถึง บ้านด่านแม่คำมัน จนถึงสามแยกทางเข้าบ้านช่อยสูงใต้



(นายธราธร ใจกล้า)

ปลัดองค์การบริหารส่วนตำบล ปฏิบัติหน้าที่

นายกองค์การบริหารส่วนตำบลช่อยสูง

๒๕ ธันวาคม ๒๕๖๘

แบบกำหนดสถานที่ติดแผ่นป้ายเกี่ยวกับการเลือกตั้งสมาชิกสภาผู้แทนราษฎร
เทศบาลตำบลในเมือง
เขตเลือกตั้งที่ ๓ จังหวัดอุตรดิตถ์

ตามที่ได้มีพระราชกฤษฎีกายุบสภาผู้แทนราษฎร พ.ศ. ๒๕๖๘ ซึ่งคณะกรรมการการเลือกตั้งได้ประกาศกำหนดให้มีการเลือกตั้งวันอาทิตย์ที่ ๘ กุมภาพันธ์ พ.ศ. ๒๕๖๙ นั้น

เทศบาลตำบลในเมือง จึงกำหนดสถานที่ติดแผ่นป้ายเกี่ยวกับการเลือกตั้ง ดังนี้

๑. บริเวณกำแพงวัดมหาธาตุทิศตะวันตก ตลอดแนวกำแพงจนถึงป้อมจรรยาสถานีตำรวจภูธรพิชัย จำนวน ๑ จุด
๒. บริเวณกำแพงวัดมหาธาตุทิศเหนือ ตลอดแนวกำแพง ตั้งแต่สามแยกถนนหน้าวัดมหาธาตุถึงป้อมจรรยาสถานีตำรวจภูธรพิชัย จำนวน ๑ จุด
๓. บริเวณภายในวัดมหาธาตุ จำนวน ๒ จุด ได้แก่ จุดที่ ๑ ศาลาการเปรียญ และจุดที่ ๒ อาคารอเนกประสงค์
๔. บริเวณขอบฟุตบาท ลานถนนคนเดิน หน้าวัดมหาธาตุ จำนวน ๑ จุด
๕. บริเวณขอบฟุตบาทตลาดสดหน้าว่าการอำเภอพิชัยถึงสามแยกสำนักงานที่ดินจังหวัดอุตรดิตถ์ สาขาพิชัย จำนวน ๑ จุด
๖. บริเวณสวนสาธารณะหน้าโรงเรียนพิชัย จำนวน ๑ จุด
๗. บริเวณลานจอดรถเยื้องด้านหน้าโรงเรียนพิชัย จำนวน ๑ จุด
๘. บริเวณขอบฟุตบาทจากสถานีบริการน้ำมันบางจากถึงแนวเขตรับผิดชอบเทศบาลตำบลในเมือง จำนวน ๑ จุด
๙. บริเวณบ้านพักครูโรงเรียนบ้านในเมืองริม่าน จำนวน ๑ จุด
๑๐. บริเวณหน้าศาลเจ้าแม่ทับทิม จำนวน ๑ จุด
๑๑. บริเวณเส้นทางสนามกีฬาบึงทับทิมพิชัย จำนวน ๑ จุด
๑๒. บริเวณศูนย์กีฬาและนันทนาการพิชัยคอมเพล็กซ์ จำนวน ๑ จุด
๑๓. บริเวณขอบถนนหน้าศูนย์กีฬาและนันทนาการพิชัยคอมเพล็กซ์ ถึงที่ทำการกองประปาเทศบาลตำบลในเมือง จำนวน ๑ จุด

(ลงชื่อ).....

(นายธีระพล เพ็ชรอินทร์)

นายกเทศมนตรีตำบลในเมือง

๒๔ ธันวาคม ๒๕๖๘

หมายเหตุ : ๑. สถานที่ติดแผ่นป้ายเกี่ยวกับการเลือกตั้งจะต้องเป็นบริเวณสาธารณสถาน เช่น บริเวณถนนสาธารณะ ที่สาธารณะ หรือสาธารณสถานอื่นของรัฐที่เห็นสมควร เพื่อติดแผ่นป้าย เกี่ยวกับการเลือกตั้งของผู้สมัครและพรรคการเมืองในเขตเลือกตั้งนั้น ให้พอเพียงและเท่าเทียมกัน โดยคำนึงถึงความเหมาะสม ความเป็นระเบียบเรียบร้อย ความสะอาด ความปลอดภัย ความมั่นคงแข็งแรง มีทัศนียภาพและทัศนวิสัยที่ดี ไม่เกิดอันตรายแก่ประชาชนหรือต่อยานพาหนะ รวมทั้งไม่ก่อให้เกิดความเสียหายต่อทรัพย์สินของทางราชการหรือประชาชน และจะต้องไม่เป็นการกีดขวางทางสัญจร การจราจร

๒. กรณีการกำหนดสถานที่ติดแผ่นป้ายเกี่ยวกับการเลือกตั้ง ต้องระบุอาณาเขตของสถานที่ให้ชัดเจน โดยมีการกำหนดจุดเริ่มต้นและจุดสิ้นสุดของการติดแผ่นป้ายเกี่ยวกับการเลือกตั้งไว้ด้วย และให้ระบุจุดที่ห้ามติดแผ่นป้ายเกี่ยวกับการเลือกตั้ง เช่น เกาะกลางถนน บนสะพานลอย บริเวณปากซอย เป็นต้น

แบบกำหนดสถานที่ติดแผ่นป้ายเกี่ยวกับการเลือกตั้งสมาชิกสภาผู้แทนราษฎร
เทศบาลตำบลท่าสัก อำเภอฟิชัย จังหวัดอุตรดิตถ์
เขตเลือกตั้งที่ ๓ จังหวัดอุตรดิตถ์

ตามที่ได้มีพระราชกฤษฎีกายุบสภาผู้แทนราษฎร พ.ศ.๒๕๖๘ โดยมีผลใช้บังคับเมื่อวันที่ ๑๒ ธันวาคม ๒๕๖๘ และคณะกรรมการการเลือกตั้ง ได้ประกาศให้มีการเลือกตั้งสมาชิกสภาผู้แทนราษฎร เป็นการทั่วไป ในวันอาทิตย์ที่ ๘ กุมภาพันธ์ ๒๕๖๙

เทศบาลตำบลท่าสัก จึงกำหนดสถานที่ติดแผ่นป้ายเกี่ยวกับการเลือกตั้ง ดังนี้

๑. บริเวณตรงข้ามสวนสาธารณะเทศบาลตำบลท่าสัก โดยเริ่มจากคู่รถร่วมกันใจถึงสามแยกทางข้ามทางรถไฟด้านทิศตะวันตก(สี่ก๊กเหนือ) ความยาวประมาณ ๒๐๐ เมตร
๒. บริเวณด้านป้ายประชาสัมพันธ์เทศบาลตำบลท่าสักทางข้ามทางรถไฟด้านทิศเหนือ(สี่ก๊กเหนือ) ตั้งแต่ป้ายประชาสัมพันธ์เทศบาลตำบลท่าสักถึงศาลเจ้าฯ ความยาวประมาณ ๒๐๐ เมตร
๓. บริเวณริมถนนทางหลวง หมายเลข ๑๑๖๖ ตั้งแต่บริษัทศรีสวัสดิ์ (สาขาท่าสัก) ไปทางทิศเหนือ ความยาวประมาณ ๒๐๐ เมตร



(นายสมชัย สนรัมย์)

นายกเทศมนตรีตำบลท่าสัก

๒๔ ธันวาคม ๒๕๖๘

หมายเหตุ : ๑. สถานที่ติดแผ่นป้ายเกี่ยวกับการเลือกตั้งจะต้องเป็นบริเวณสาธารณะสถาน เช่น บริเวณถนนสาธารณะ ที่สาธารณะ หรือสาธารณสถานอื่นของรัฐที่เห็นสมควร เพื่อติดแผ่นป้าย เกี่ยวกับการเลือกตั้งของผู้สมัครและพรรคการเมืองในเขตเลือกตั้งนั้น ให้พอเพียงและเท่าเทียมกัน โดยคำนึงถึงความเหมาะสม ความเป็นระเบียบเรียบร้อย ความสะอาด ความปลอดภัย ความมั่นคงแข็งแรง มีทัศนียภาพและทัศนวิสัยที่ดี ไม่เกิดอันตรายแก่ประชาชนหรือต่อยานพาหนะ รวมทั้งไม่ก่อให้เกิดความเสียหายต่อทรัพย์สินของทางราชการหรือประชาชน และจะต้องไม่เป็นการกีดขวางทางสัญจร การจราจร

๒. กรณีการกำหนดสถานที่ติดแผ่นป้ายเกี่ยวกับการเลือกตั้ง ต้องระบุนาเขตของสถานที่ให้ชัดเจน โดยมีการกำหนดจุดเริ่มต้นและจุดสิ้นสุดของการติดแผ่นป้ายเกี่ยวกับการเลือกตั้งไว้ด้วย และให้ระบุจุดที่ห้ามติดแผ่นป้ายเกี่ยวกับการเลือกตั้ง เช่น เกาะกลางถนน บนสะพานลอย บริเวณปากซอย เป็นต้น

แบบกำหนดสถานที่ติดแผ่นป้ายเกี่ยวกับการเลือกตั้งสมาชิกสภาผู้แทนราษฎร
องค์การบริหารส่วนตำบลในเมือง
เขตเลือกตั้งที่ ๓ จังหวัดอุดรธานี

ตามที่ได้มีพระราชกฤษฎีกายุบสภาผู้แทนราษฎร พ.ศ. ๒๕๖๘ ซึ่งคณะกรรมการการเลือกตั้งได้ประกาศ
กำหนดให้มีการเลือกตั้งวันอาทิตย์ที่ ๘ กุมภาพันธ์ พ.ศ. ๒๕๖๙ นั้น

องค์การบริหารส่วนตำบลในเมือง จึงกำหนดสถานที่ติดแผ่นป้ายเกี่ยวกับการเลือกตั้ง ดังนี้

- (๑) จุดเริ่มต้นตั้งแต่ปากซอยดอกรักตามถนนสายพิชัย - บ้านแก่ง จนถึงสี่แยกโค้งยายเนื่อง และตั้งแต่
ถนนทางหลวงชนบท อต.๔๐๑๙ จากบริเวณโค้งยายเนื่อง - วัดมหาธาตุ
- (๒) จุดเริ่มต้นตั้งแต่ถนนหน้าสถานีรถไฟพิชัย ตามถนนสายพิชัย - นายาง จนถึงเขตติดต่อตำบลนายาง
- (๓) จุดเริ่มต้นตั้งแต่ถนนสายเลียบบทางรถไฟด้านเหนือ ไปตามถนนสายเลียบบทางรถไฟด้านทิศใต้ จนถึง
เขตติดต่อตำบลบ้านหม้อ



(นายศรีรัตน์ คุ้มวงษ์)

ปลัดองค์การบริหารส่วนตำบล ปฏิบัติหน้าที่

นายกองค์การบริหารส่วนตำบลในเมือง

วันที่ ๒๕ ธันวาคม พ.ศ. ๒๕๖๘

หมายเหตุ : ๑. สถานที่ติดแผ่นป้ายเกี่ยวกับการเลือกตั้งจะต้องเป็นบริเวณสาธารณสถาน เช่น บริเวณถนนสาธารณะ
ที่สาธารณะ หรือสาธารณสถานอื่นของรัฐที่เห็นสมควร เพื่อติดแผ่นป้ายเกี่ยวกับการเลือกตั้งของผู้สมัคร และพรรค
การเมืองในเขตเลือกตั้งนั้นให้เพียงพอและเท่าเทียมกัน โดยคำนึงถึงความเหมาะสม ความเป็นระเบียบเรียบร้อย
ความสะอาด ความปลอดภัย ความมั่นคงแข็งแรง มีทัศนียภาพและทัศนวิสัยที่ดีไม่เกิดอันตรายแก่ประชาชน และจะต้อง
ไม่เป็นการกีดขวางทางจราจร การจราจร

๒. กรณีการกำหนดสถานที่ติดแผ่นป้ายเกี่ยวกับการเลือกตั้งไว้ด้วย และให้ระบุดูจุดที่ห้ามติดแผ่นป้าย
เกี่ยวกับการเลือกตั้ง เช่น เกาะกลางถนน บนสะพานลอย บริเวณปากซอย เป็นต้น

แบบกำหนดสถานที่ติดแผ่นป้ายเกี่ยวกับการเลือกตั้งสมาชิกสภาผู้แทนราษฎร
องค์การบริหารส่วนตำบลไร่อ้อย อำเภอพิชัย จังหวัดอุตรดิตถ์
เขตเลือกตั้งที่ ๓ จังหวัดอุตรดิตถ์

ตามที่ได้มีพระราชกฤษฎีกายกยุบสภาผู้แทนราษฎร พ.ศ. ๒๕๖๘ ซึ่งคณะกรรมการการเลือกตั้งได้
ประกาศกำหนดให้มีการเลือกตั้งวันอาทิตย์ที่ ๘ กุมภาพันธ์ พ.ศ. ๒๕๖๙ นั้น

องค์การบริหารส่วนตำบลไร่อ้อย อำเภอพิชัย จังหวัดอุตรดิตถ์ จึงกำหนดสถานที่ติดแผ่นป้าย
เกี่ยวกับการเลือกตั้ง ดังนี้

๑. สถานที่ปิดประกาศ (โปสเตอร์) ขนาดไม่เกิน ๓๐ x ๔๒ ซม.

- ๑) องค์การบริหารส่วนตำบลไร่อ้อย ณ บริเวณหน้าอาคารที่ทำการองค์การบริหารส่วนตำบลไร่อ้อย
- ๒) หน้าอาคารเอนกประสงค์ บ้านฟ้าเรือง หมู่ที่ ๑ ตำบลไร่อ้อย อำเภอพิชัย จังหวัดอุตรดิตถ์
- ๓) หน้าอาคารเอนกประสงค์ บ้านท่าข้าม หมู่ที่ ๒ ตำบลไร่อ้อย อำเภอพิชัย จังหวัดอุตรดิตถ์
- ๔) หน้าวัดวังผักรุง บ้านวังผักรุง หมู่ที่ ๓ ตำบลไร่อ้อย อำเภอพิชัย จังหวัดอุตรดิตถ์
- ๕) หน้าวัดคลองละมุง บ้านคลองละมุง หมู่ที่ ๔ ตำบลไร่อ้อย อำเภอพิชัย จังหวัดอุตรดิตถ์
- ๖) หน้าศาลาเอนกประสงค์ บ้านท่าดินแดง หมู่ที่ ๕ ตำบลไร่อ้อย อำเภอพิชัย จังหวัดอุตรดิตถ์
- ๗) หน้าอาคารเอนกประสงค์ บ้านไร่อ้อย หมู่ที่ ๖ ตำบลไร่อ้อย อำเภอพิชัย จังหวัดอุตรดิตถ์
- ๘) หน้าวัดวังตอ บ้านวังตอ หมู่ที่ ๗ ตำบลไร่อ้อย อำเภอพิชัย จังหวัดอุตรดิตถ์
- ๙) หน้าอาคารเอนกประสงค์ บ้านคลองวัดไพร หมู่ที่ ๘ ตำบลไร่อ้อย อำเภอพิชัย จังหวัดอุตรดิตถ์
- ๑๐) หน้าอาคารเอนกประสงค์ บ้านคลองกล้วยเหนือ หมู่ที่ ๙ ตำบลไร่อ้อย อำเภอพิชัย จังหวัดอุตรดิตถ์
- ๑๑) หน้าทำการกองทุนหมู่บ้าน บ้านท่าดินแดง หมู่ที่ ๑๐ ตำบลไร่อ้อย อำเภอพิชัย จังหวัดอุตรดิตถ์
- ๑๒) หน้าอาคารเอนกประสงค์ บ้านคลองละมุงเหนือ หมู่ที่ ๑๑ ตำบลไร่อ้อย อำเภอพิชัย จังหวัดอุตรดิตถ์
- ๑๓) อาคารสถานที่ของเอกชนที่ได้รับอนุญาตจากเจ้าของหรือผู้ดูแลที่มีอำนาจ

๒. สถานที่ปิดป้ายประกาศ (คัดเอาท์) ขนาดไม่เกิน ๑๓๐ x ๒๕๕ ซม.

- ๑) ทางหลวงหมายเลข ๑๑๗ ถึงเขตติดต่อตำบลคอรุ่มและตำบลบ้านดารา อำเภอพิชัย จังหวัดอุตรดิตถ์
- ๒) ทางหลวงหมายเลข ๑๒๐๔ ถึงเขตติดต่อตำบลในเมืองและตำบลบ้านดารา อำเภอพิชัย จังหวัดอุตรดิตถ์
- ๓) ทางหลวงชนบทที่ อต ๔๐๑๒ สายวังตอ ถึงทางหลวงหมายเลข ๑๑๗
- ๔) ทางหลวงหมายเลข ๑๒๕๕ ถึงเขตติดต่อ ตำบลท่าสัก อำเภอพิชัย จังหวัดอุตรดิตถ์ และอำเภอศรีนคร
จังหวัดสุโขทัย
- ๕) ถนนทุกสายภายในหมู่บ้านในเขตพื้นที่ตำบลไร่อ้อย

(ลงชื่อ).....
(นายอุเทศ โภชาแสง)

ตำแหน่ง ปลัดองค์การบริหารส่วนตำบลไร่อ้อย ปฏิบัติหน้าที่

นายกองค์การบริหารส่วนตำบลไร่อ้อย


๒๖ ธันวาคม ๒๕๖๘

หมายเหตุ : ๑. สถานที่ติดแผ่นป้ายเกี่ยวกับการเลือกตั้งจะต้องเป็นบริเวณสาธารณสถาน เช่น บริเวณถนนสาธารณะ ที่
สาธารณะ หรือสาธารณสถานอื่นของรัฐที่เห็นสมควร เพื่อติดแผ่นป้าย เกี่ยวกับการเลือกตั้งของผู้สมัครและพรรคการเมืองในเขต
เลือกตั้งนั้น ให้พอเพียงและเท่าเทียมกัน โดยคำนึงถึงความเหมาะสม ความเป็นระเบียบเรียบร้อย ความสะอาด ความปลอดภัย
ความมั่นคงแข็งแรง มีทัศนียภาพและทัศนวิสัยที่ดี ไม่เกิดอันตรายแก่ประชาชนหรือต่อยานพาหนะ รวมทั้งไม่ก่อให้เกิดความเสียหาย
ต่อทรัพย์สินของทางราชการหรือประชาชน และจะต้องไม่เป็นการกีดขวางทางสัญจร การจราจร

๒. กรณีการกำหนดสถานที่ติดแผ่นป้ายเกี่ยวกับการเลือกตั้ง ต้องระบุนาฬิกาเขตของสถานที่ให้ชัดเจน โดยมีกา
กำหนดจุดเริ่มต้นและจุดสิ้นสุดของการติดแผ่นป้ายเกี่ยวกับการเลือกตั้งไว้ด้วย และให้ระบุนาฬิกาที่ห้ามติดแผ่นป้ายเกี่ยวกับการเลือกตั้ง
เช่น เกาะกลางถนน บนสะพานลอย บริเวณปากซอย เป็นต้น

แบบกำหนดสถานที่ติดแผ่นป้ายเกี่ยวกับการเลือกตั้งสมาชิกสภาผู้แทนราษฎร
องค์การบริหารส่วนตำบลท่ามะเฟือง
เขตเลือกตั้งที่ ๒ จังหวัดอุตรดิตถ์

-
- ตามที่ได้มีพระราชกฤษฎีกายุบสภาผู้แทนราษฎร พ.ศ.๒๕๖๘ ซึ่งคณะกรรมการการเลือกตั้งได้ประกาศกำหนดให้มีการเลือกตั้งในวันอาทิตย์ที่ ๘ กุมภาพันธ์ ๒๕๖๙ นั้น
- องค์การบริหารส่วนตำบลท่ามะเฟือง จึงกำหนดสถานที่ติดแผ่นป้ายเกี่ยวกับการเลือกตั้ง ดังนี้
๑. บริเวณด้านหน้าอาคารที่ทำการองค์การบริหารส่วนตำบลท่ามะเฟือง
 ๒. บริเวณที่สาธารณะข้างถนนสายหลักของตำบลท่ามะเฟือง
 ๓. บริเวณถนนสายต่างๆภายในหมู่บ้าน หมู่ที่ ๑ ยกเว้นบริเวณด้านหน้าประตูบ้านของประชาชนหรือที่วัดหรือสถานที่กระทำการศาสนา
 ๔. บริเวณถนนสายต่างๆภายในหมู่บ้าน หมู่ที่ ๒ ยกเว้นบริเวณด้านหน้าประตูบ้านของประชาชนหรือที่วัดหรือสถานที่กระทำการศาสนา
 ๕. บริเวณถนนสายต่างๆภายในหมู่บ้าน หมู่ที่ ๓ ยกเว้นบริเวณด้านหน้าประตูบ้านของประชาชนหรือที่วัดหรือสถานที่กระทำการศาสนา
 ๖. บริเวณ ถนนสายต่างๆภายในหมู่บ้าน หมู่ที่ ๔ ยกเว้นบริเวณด้านหน้าประตูบ้านของประชาชนหรือที่วัดหรือสถานที่กระทำการศาสนา
 ๗. บริเวณ ถนนสายต่างๆภายในหมู่บ้าน หมู่ที่ ๕ ยกเว้นบริเวณด้านหน้าประตูบ้านของประชาชนหรือที่วัดหรือสถานที่กระทำการศาสนา
 ๘. บริเวณถนนสายต่างๆภายในหมู่บ้าน หมู่ที่ ๖ ยกเว้นบริเวณด้านหน้าประตูบ้านของประชาชนหรือที่วัดหรือสถานที่กระทำการศาสนา
 ๙. บริเวณถนนสายต่างๆภายในหมู่บ้าน หมู่ที่ ๗ ยกเว้นบริเวณด้านหน้าประตูบ้านของประชาชนหรือที่วัดหรือสถานที่กระทำการศาสนา
 ๑๐. บริเวณ ถนนสายต่างๆภายในหมู่บ้าน หมู่ที่ ๘ ยกเว้นบริเวณด้านหน้าประตูบ้านของประชาชนหรือที่วัดหรือสถานที่กระทำการศาสนา
 ๑๑. บริเวณถนนสายต่างๆภายในหมู่บ้าน หมู่ที่ ๙ ยกเว้นบริเวณด้านหน้าประตูบ้านของประชาชนหรือที่วัดหรือสถานที่กระทำการศาสนา
 ๑๒. บริเวณถนนสายต่างๆภายในหมู่บ้าน หมู่ที่ ๑๐ ยกเว้นบริเวณด้านหน้าประตูบ้านของประชาชนหรือที่วัดหรือสถานที่กระทำการศาสนา

ลงชื่อ..........ผู้กำหนด

(นายภาณุวัฒน์ เมือกเหลือง)

ตำแหน่ง นายกองค์การบริหารส่วนตำบลท่ามะเฟือง

แบบกำหนดสถานที่ติดแผ่นป้ายเกี่ยวกับการเลือกตั้งสมาชิกสภาผู้แทนราษฎร
องค์การบริหารส่วนตำบลบ้านหม้อ
เขตเลือกตั้งที่ ๓ จังหวัดอุตรดิตถ์

ตามที่ได้มีพระราชกฤษฎีกายุบสภาผู้แทนราษฎร พ.ศ. ๒๕๖๘ ซึ่งคณะกรรมการการเลือกตั้งได้ประกาศ
กำหนดให้มีการเลือกตั้งวันอาทิตย์ที่ ๘ กุมภาพันธ์ พ.ศ. ๒๕๖๙ นั้น

องค์การบริหารส่วนตำบลบ้านหม้อ จึงกำหนดสถานที่ติดแผ่นป้ายเกี่ยวกับการเลือกตั้ง ดังนี้

- (๑) บริเวณสองฝั่งถนนสายพิชัย - บ้านโคก ตั้งแต่บริเวณหน่วยกู้ชีพกู้ภัยหมอนไม้จุดบ้านหม้อ -
เขตสิ้นสุดบ้านโรงหม้อ
- (๒) บริเวณสองฝั่งถนนสายอุตรดิตถ์ - พิษณุโลก ตั้งแต่บริเวณหน้าวัดบึงส้มพันธ์ - เขตสิ้นสุด
บ้านท้ายน้ำ
- (๓) บริเวณสองฝั่งถนนริมแม่น้ำน่านฝั่งตะวันตก ตั้งแต่บริเวณอาคารอเนกประสงค์หมู่ที่ ๖ -
วัดท่าไม้เหนือ
- (๔) บริเวณและสถานที่ที่ไม่อนุญาตให้ติดแผ่นป้ายเกี่ยวกับการเลือกตั้ง ได้แก่ เกาะกลางถนน
บริเวณปากซอย รวมทั้ง ส่วนประกอบของสะพาน รั้วและแผงเหล็กริมถนน ป้ายจราจร
และสัญญาณไฟจราจร ป้ายประกาศของทางราชการ รั้ว หรือกำแพง ผนัง อาคาร ต้นไม้
ศาลาที่พักผู้โดยสาร ตู้โทรศัพท์ และเสาไฟฟ้า



(นางสาวกาลีศา หงษาวดี)

ปลัดองค์การบริหารส่วนตำบล ปฏิบัติหน้าที่

นายกองค์การบริหารส่วนตำบลบ้านหม้อ

วันที่ ๒๔ ธันวาคม พ.ศ. ๒๕๖๘

แบบกำหนดสถานที่ติดแผ่นป้ายเกี่ยวกับการเลือกตั้งสมาชิกสภาผู้แทนราษฎร
องค์การบริหารส่วนตำบลพญาแมน
เขตเลือกตั้งที่ ๓ จังหวัดอุตรดิตถ์

ตามที่ได้มีพระราชกฤษฎีกายุบสภาผู้แทนราษฎร พ.ศ. ๒๕๖๘ ซึ่งคณะกรรมการการเลือกตั้งได้
ประกาศกำหนดให้มีการเลือกตั้งวันอาทิตย์ที่ ๘ กุมภาพันธ์ พ.ศ. ๒๕๖๙ นั้น

องค์การบริหารส่วนตำบลพญาแมน จึงกำหนดสถานที่ติดแผ่นป้ายเกี่ยวกับการ
เลือกตั้ง ดังนี้

๑. สถานที่ปิดประกาศเกี่ยวกับการหาเสียงเลือกตั้ง (ขนาดไม่เกิน ๓๐ x ๔๒ เซนติเมตร)
ณ ที่ทำการองค์การบริหารส่วนตำบลพญาแมน

๒. สถานที่ติดแผ่นป้ายเกี่ยวกับการหาเสียงเลือกตั้ง (ขนาดไม่เกิน ๑๓๐ x ๒๔๕ เซนติเมตร)

๒.๑ ถนนสาย ทล.๑๑๗ บริเวณหมู่ที่ ๑ (บ้านท่ามะปราง), หมู่ที่ ๒ (บ้านดง), หมู่ที่ ๓
(บ้านท้ายคู้ง), หมู่ที่ ๔ (บ้านพญาแมน) และหมู่ที่ ๗ (บ้านพญาปันแดน) จุดเริ่มต้น ตั้งแต่สหกรณ์การเกษตร
ท่าพญา จำกัด จนถึงหน้าตลาดสดองค์การบริหารส่วนตำบลพญาแมน อำเภอพิชัย จังหวัดอุตรดิตถ์

๒.๒ ถนนสาย ทล.๑๓๒๔ บริเวณหมู่ที่ ๒ (บ้านดง), หมู่ที่ ๖ (บ้านทุ่งป่ากระถิน)
จุดเริ่มต้น ตั้งแต่สามแยกปั้มน้ำมัน PT จนถึงปั้มนายตรวจบ้านทุ่งป่ากระถิน ตำบลพญาแมน อำเภอพิชัย
จังหวัดอุตรดิตถ์

๒.๓ ถนนสายพญาแมน - บ้านขอม บริเวณหมู่ที่ ๔ (บ้านพญาแมน) และหมู่ที่ ๕
(บ้านขอม) จุดเริ่มต้น ตั้งแต่สี่แยกตลาดสดองค์การบริหารส่วนตำบลพญาแมน จนถึงทางเข้าวัดบ้านขอม
ตำบลพญาแมน อำเภอพิชัย จังหวัดอุตรดิตถ์

๒.๔ ถนนสายบ้านดง - พญาแมน (สายริมน้ำ) บริเวณหมู่ที่ ๒ (บ้านดง), หมู่ที่ ๓
(บ้านท้ายคู้ง) หมู่ที่ ๔ (บ้านพญาแมน) และหมู่ที่ ๗ (บ้านพญาปันแดน) จุดเริ่มต้น ตั้งแต่สามแยกทางเข้าบ้านดง
จนถึงหน้าวัดพระยาปันแดน ตำบลพญาแมน อำเภอพิชัย จังหวัดอุตรดิตถ์

(ลงชื่อ).....

(นายธนกร ด้วงภู่ม)

ตำแหน่ง นายกองค์การบริหารส่วนตำบลพญาแมน

วันที่ ๒๔ เดือน ธันวาคม พ.ศ. ๒๕๖๘

หมายเหตุ : ๑. สถานที่ติดแผ่นป้ายเกี่ยวกับการเลือกตั้งจะต้องเป็นบริเวณสาธารณสถาน เช่น บริเวณถนน
สาธารณะ ที่สาธารณะ หรือสาธารณสถานอื่นของรัฐที่เห็นสมควร เพื่อติดแผ่นป้าย เกี่ยวกับการเลือกตั้งของ
ผู้สมัครและพรรคการเมืองในเขตเลือกตั้งนั้น ให้พอเพียงและเท่าเทียมกัน โดยคำนึงถึงความเหมาะสม ความเป็น
ระเบียบเรียบร้อย ความสะอาด ความปลอดภัย ความมั่นคงแข็งแรง มีทัศนียภาพและทัศนวิสัยที่ดี ไม่เกิดอันตราย
แก่ประชาชนหรือต่อยานพาหนะ รวมทั้งไม่ก่อให้เกิดความเสียหายต่อทรัพย์สินของทางราชการหรือประชาชน
และจะต้องไม่เป็นการกีดขวางทางสัญจร การจราจร

๒. กรณีการกำหนดสถานที่ติดแผ่นป้ายเกี่ยวกับการเลือกตั้ง ต้องระบุนาฬิกาเขตของสถานที่ให้
ชัดเจน โดยมีการกำหนดจุดเริ่มต้นและจุดสิ้นสุดของการติดแผ่นป้ายเกี่ยวกับการเลือกตั้งไว้ด้วย และให้ระบุนาฬิกา
ห้ามติดแผ่นป้ายเกี่ยวกับการเลือกตั้ง เช่น เกาะกลางถนน บนสะพานลอย บริเวณปากซอย เป็นต้น

แบบกำหนดสถานที่ติดแผ่นป้ายเกี่ยวกับการเลือกตั้งสมาชิกสภาผู้แทนราษฎร
องค์การบริหารส่วนตำบลบ้านโคก อำเภอฟิชัย จังหวัดอุตรดิตถ์
เขตเลือกตั้งที่ ๓ จังหวัดอุตรดิตถ์

ตามที่ได้มีพระราชกฤษฎีกายกสภาผู้แทนราษฎร พ.ศ. ๒๕๖๘ ซึ่งคณะกรรมการการเลือกตั้ง
ได้ประกาศกำหนดให้มีการเลือกตั้งวันอาทิตย์ที่ ๘ กุมภาพันธ์ พ.ศ. ๒๕๖๙ นั้น

องค์การบริหารส่วนตำบลบ้านโคก จึงกำหนดสถานที่ติดแผ่นป้ายเกี่ยวกับการ
เลือกตั้ง ดังนี้

หมู่ที่ ๑ ตำบลบ้านโคก อำเภอฟิชัย จังหวัดอุตรดิตถ์

๑. บริเวณถนนสายหลังสถานีรถไฟหน้าป้อมสายตรวจบ้านโคก หมู่ที่ ๑
๒. บริเวณสี่แยกโรงพยาบาลส่งเสริมสุขภาพตำบลบ้านโคก หมู่ที่ ๑
๓. บริเวณข้างบ้านนางสมรภัช สิปพัฒนาไพบุลย์ หมู่ที่ ๑
๔. บริเวณถนนตรงข้ามร้านค้าชุมชน หมู่ที่ ๑
๕. บริเวณถนนทางแยกข้ามทางรถไฟ หมู่ที่ ๑

หมู่ที่ ๒ ตำบลบ้านโคก อำเภอฟิชัย จังหวัดอุตรดิตถ์

๑. บริเวณสี่แยกบ้านนายถวิล แสงแดง หมู่ที่ ๒
๒. บริเวณถนน อบจ. หน้าประปา หมู่ที่ ๒
๓. บริเวณถนนทางแยกบ้านนายเฉลิมพล พึ่งทอง หมู่ที่ ๒
๔. บริเวณถนนทางแยกบ้านอาจารย์มนูญ สุวรรณลาภา หมู่ที่ ๒
๕. บริเวณถนนทางแยกร้านตัดผมนายประครอง หมู่ที่ ๒
๖. บริเวณถนน อบจ. สายหมู่ที่ ๒ - หมู่ที่ ๓ บ้านนายอุดม

หมู่ที่ ๓ ตำบลบ้านโคก อำเภอฟิชัย จังหวัดอุตรดิตถ์

๑. บริเวณถนน อบจ. ช่วงแยกศาลาธาร
๒. บริเวณถนน อบจ. สามแยกบ้านนายคำรล มีรอด หมู่ที่ ๓
๓. บริเวณถนน อบจ. สามแยกบ้านนายสุชาติ เกิดบำรุง หมู่ที่ ๓
๔. บริเวณถนนทางแยกบ้านนางจุรี พรหมจ้อย
๕. บริเวณถนน อบจ. วัดเชิงหวาย หมู่ที่ ๓
๖. บริเวณถนนบ้านบึงบัว โค้งหน้าบ้านนางนงเล็ก รุ่งเรือง หมู่ที่ ๓

หมู่ที่ ๔ ตำบลบ้านโคก อำเภอฟิชัย จังหวัดอุตรดิตถ์

๑. บริเวณถนนหน้าอาคารเด่นคลอง หมู่ที่ ๔
๒. บริเวณถนนทางแยกคลองรอบติดสะพานข้ามทางรถไฟ
๓. บริเวณถนน อบจ. บ้านนางประพิศ ม่วงจ้อย หมู่ที่ ๔
๔. บริเวณอนุสาวรีย์พระยาพิชัยดาบหักตำบลบ้านโคก หมู่ที่ ๔
๕. บริเวณถนนสี่แยกสะพานข้ามแม่น้ำน่าน หมู่ที่ ๔

หมู่ที่ ๕ ตำบลบ้านโคก อำเภอฟิชัย จังหวัดอุดรธานี

๑. บริเวณอนุสาวรีย์พระยาพิชัยดาบหักตำบลบ้านโคก หมู่ที่ ๕
๒. บริเวณถนนสี่แยกประปา หมู่ที่ ๕
๓. บริเวณหน้าอาคารร้านค้าชุมชน หมู่ที่ ๕
๔. บริเวณถนนหน้าโรงเรียนบ้านหาดกำแพง หมู่ที่ ๕
๕. บริเวณถนนสี่แยกบ้านนางอุทัยวรรณ เยชะจร หมู่ที่ ๕

หมู่ที่ ๖ ตำบลบ้านโคก อำเภอฟิชัย จังหวัดอุดรธานี

๑. บริเวณถนนทางแยกบ้านคลองกะพัว หมู่ที่ ๖
๒. บริเวณถนนทางแยกซอยนุชสาวาท หมู่ที่ ๖
๓. บริเวณถนนทางแยกเข้าบ้านบึงบัว ช่างวัดคลองกะพัว หมู่ที่ ๖
๔. บริเวณถนนหน้าร้านค้าบ้านหนองเตาอิฐ หมู่ที่ ๖
๕. บริเวณถนนทางแยกเข้าบ้านบึงเป็ก หมู่ที่ ๖

หมู่ที่ ๗ ตำบลบ้านโคก อำเภอฟิชัย จังหวัดอุดรธานี

๑. บริเวณถนนทางแยกเข้าหมู่บ้าน หมู่ที่ ๗
๒. บริเวณถนนทางแยกคลองส่งน้ำด้วยไฟฟ้า บ้านนางจรัญ หมู่ที่ ๗
๓. บริเวณถนนทางแยกไปบ้านหม้อ - พิชัย ร้านค้านางมัสยา หมู่ที่ ๗
๔. บริเวณหน้าศูนย์ข้าวชุมชน หมู่ที่ ๗
๕. บริเวณประปาหมู่ ๗ หน่วยที่ ๒ ถนนสายรอบหมู่บ้าน
๖. บริเวณถนนทางแยกบ้านนายเฒ่า ปันวิเศษ หมู่ที่ ๗
๗. บริเวณโค้งหน้าบ้านนางกาย ผลดี หมู่ที่ ๗
๘. บริเวณทางแยกถนนเลียบบคลองไร่เจริญบ้านนางเตือนใจ หมู่ที่ ๗

หมู่ที่ ๘ ตำบลบ้านโคก อำเภอฟิชัย จังหวัดอุดรธานี

๑. บริเวณถนนทางแยกหน้าโรงเรียนบ้านคลองเรียงงาม หมู่ที่ ๘
๒. บริเวณถนนทางแยกหน้าอาคารอเนกประสงค์ หมู่ที่ ๘
๓. บริเวณถนนหน้าวัดคลองเรียงงาม หมู่ที่ ๘
๔. บริเวณถนนหลังวัดคลองเรียงงาม หมู่ที่ ๘
๕. บริเวณถนนสี่แยกไปบ้านคลองทรายทอง หมู่ที่ ๘

(ลงชื่อ)



(นางสาวเอวารศ ก้อนเครือ)

หัวหน้าสำนักปลัด รักษาราชการแทน
ปลัดองค์การบริหารส่วนตำบล ปฏิบัติหน้าที่
นายกองค์การบริหารส่วนตำบลบ้านโคก

๒๕ / ธันวาคม / ๒๕๖๘