



ประกาศสำนักงานคณะกรรมการการเลือกตั้งประจำจังหวัดกาฬสินธุ์
เรื่อง รูปแบบการแบ่งเขตเลือกตั้งสมาชิกสภาเทศบาลตำบลขมิ้น อำเภอเมืองกาฬสินธุ์
เพื่อรับฟังความคิดเห็นและข้อเสนอแนะจากประชาชนในเขตเลือกตั้ง

ด้วยพระราชบัญญัติการเลือกตั้งสมาชิกสภาท้องถิ่นหรือผู้บริหารท้องถิ่น พ.ศ. ๒๕๖๒ และระเบียบคณะกรรมการการเลือกตั้งว่าด้วยการเลือกตั้งสมาชิกสภาท้องถิ่นหรือผู้บริหารท้องถิ่น พ.ศ. ๒๕๖๒ และที่แก้ไขเพิ่มเติม ได้กำหนดหลักเกณฑ์และวิธีการแบ่งเขตเลือกตั้งสมาชิกสภาท้องถิ่น ให้ผู้อำนวยการการเลือกตั้งประจำจังหวัด ดำเนินการเกี่ยวกับการแบ่งเขตเลือกตั้งของแต่ละองค์กรปกครองส่วนท้องถิ่น โดยพิจารณาจากประกาศจำนวนราษฎร ที่ผู้อำนวยการทะเบียนกลางประกาศในที่สุดท้ายก่อนที่จะมีการเลือกตั้ง (ณ วันที่ ๓๑ ธันวาคม พ.ศ. ๒๕๖๗) และในการแบ่งเขตเลือกตั้งให้จัดให้มีจำนวนราษฎรในแต่ละเขตเลือกตั้งใกล้เคียงกันมากที่สุดและพื้นที่ของแต่ละเขตเลือกตั้งต้องติดต่อกัน เว้นแต่ตามสภาพพื้นที่ขององค์กรปกครองส่วนท้องถิ่นทำให้ไม่อาจแบ่งเขตเลือกตั้ง ให้มีพื้นที่ติดต่อกันได้ จะกำหนดให้เขตเลือกตั้งมีพื้นที่ไม่ติดต่อกันเท่าที่จำเป็นก็ได้

เพื่อให้การแบ่งเขตเลือกตั้งสมาชิกสภาเทศบาลตำบลขมิ้น เป็นไปด้วยความเรียบร้อย อาศัยอำนาจตามความในข้อ ๑๓ ของระเบียบคณะกรรมการการเลือกตั้งว่าด้วยการเลือกตั้งสมาชิกสภาท้องถิ่นหรือผู้บริหารท้องถิ่น พ.ศ. ๒๕๖๒ และที่แก้ไขเพิ่มเติม จึงประกาศรูปแบบการแบ่งเขตเลือกตั้ง สมาชิกสภาเทศบาลตำบลขมิ้น จำนวน ๓ รูปแบบ เพื่อรับฟังความคิดเห็นและข้อเสนอแนะจากประชาชน ในเขตเลือกตั้ง รายละเอียดตามเอกสารแนบท้ายประกาศนี้

ดังนั้น จึงขอเชิญชวนประชาชนในเขตเลือกตั้งแสดงความคิดเห็นและข้อเสนอแนะต่อรูปแบบ การแบ่งเขตเลือกตั้งดังกล่าว ทั้งนี้ หากผู้ใดประสงค์จะแสดงความคิดเห็นและข้อเสนอแนะให้จัดทำความคิดเห็น และข้อเสนอแนะ ยื่นด้วยตนเองหรือทำเป็นหนังสือ ให้ผู้อำนวยการการเลือกตั้งประจำจังหวัดกาฬสินธุ์ สำนักงาน คณะกรรมการการเลือกตั้งประจำจังหวัดกาฬสินธุ์ ที่อยู่เลขที่ ๙๙ ถนนภิรมย์ อำเภอเมืองกาฬสินธุ์ จังหวัดกาฬสินธุ์ ภายใน ๑๐ วันนับแต่ประกาศ (ระหว่างวันที่ ๑๗ - ๒๖ มกราคม ๒๕๖๘) โดยสามารถดาวน์โหลดข้อมูล รูปแบบการแบ่งเขตเลือกตั้ง ได้ทางเว็บไซต์ของสำนักงานคณะกรรมการการเลือกตั้งประจำจังหวัดกาฬสินธุ์ (<https://www.ect.go.th/th/kalasin>)

จึงประกาศให้ทราบโดยทั่วกัน

ประกาศ ณ วันที่ ๑๗ เดือน มกราคม พ.ศ. ๒๕๖๘

(นายณวัฒน์ บุญศรี)

ผู้อำนวยการการเลือกตั้งประจำจังหวัดกาฬสินธุ์

เอกสารแนบท้ายประกาศสำนักงานคณะกรรมการการเลือกตั้งประจำจังหวัดกาฬสินธุ์
เรื่อง รูปแบบการแบ่งเขตเลือกตั้งสมาชิกสภาเทศบาลตำบลขมิ้น อำเภอเมืองกาฬสินธุ์
เพื่อรับฟังความคิดเห็นและข้อเสนอแนะจากประชาชนในเขตเลือกตั้ง

รูปแบบที่ ๑

เขตเลือกตั้ง ที่	จำนวน สมาชิก	ท้องที่ที่ประกอบเป็นเขตเลือกตั้ง	จำนวนราษฎร	หมายเหตุ
๑	๖	หมู่ที่ ๑ บ้านขมิ้น หมู่ที่ ๒ บ้านเหล่าเหนือ หมู่ที่ ๓ บ้านหนองวางใต้ หมู่ที่ ๔ บ้าน นาโก	๓,๒๖๖	
๒	๖	หมู่ที่ ๕ บ้านนาอินทร์แปลง หมู่ที่ ๖ บ้านโคกใหญ่ หมู่ที่ ๗ บ้านคำปลาฝา หมู่ที่ ๘ บ้านโนนชัย หมู่ที่ ๙ บ้านโนนทอง หมู่ที่ ๑๐ บ้านโนนนคร หมู่ที่ ๑๑ บ้านไผ่คำบอน	๓,๔๘๙	

รูปแบบที่ ๒

เขตเลือกตั้ง ที่	จำนวน สมาชิก	ท้องที่ที่ประกอบเป็นเขตเลือกตั้ง	จำนวนราษฎร	หมายเหตุ
๑	๖	หมู่ที่ ๑ บ้านขมิ้น หมู่ที่ ๒ บ้านเหล่าเหนือ หมู่ที่ ๓ บ้านหนองแวงใต้ หมู่ที่ ๔ บ้าน นาโก หมู่ที่ ๖ บ้านโคกใหญ่	๓,๔๘๒	
๒	๖	หมู่ที่ ๕ บ้านนาอินทร์แปลง หมู่ที่ ๗ บ้านคำปลาฝา หมู่ที่ ๘ บ้านโนนชัย หมู่ที่ ๙ บ้านโนนทอง หมู่ที่ ๑๐ บ้านโนนนคร หมู่ที่ ๑๑ บ้านไผ่คำบอน	๓,๒๗๓	

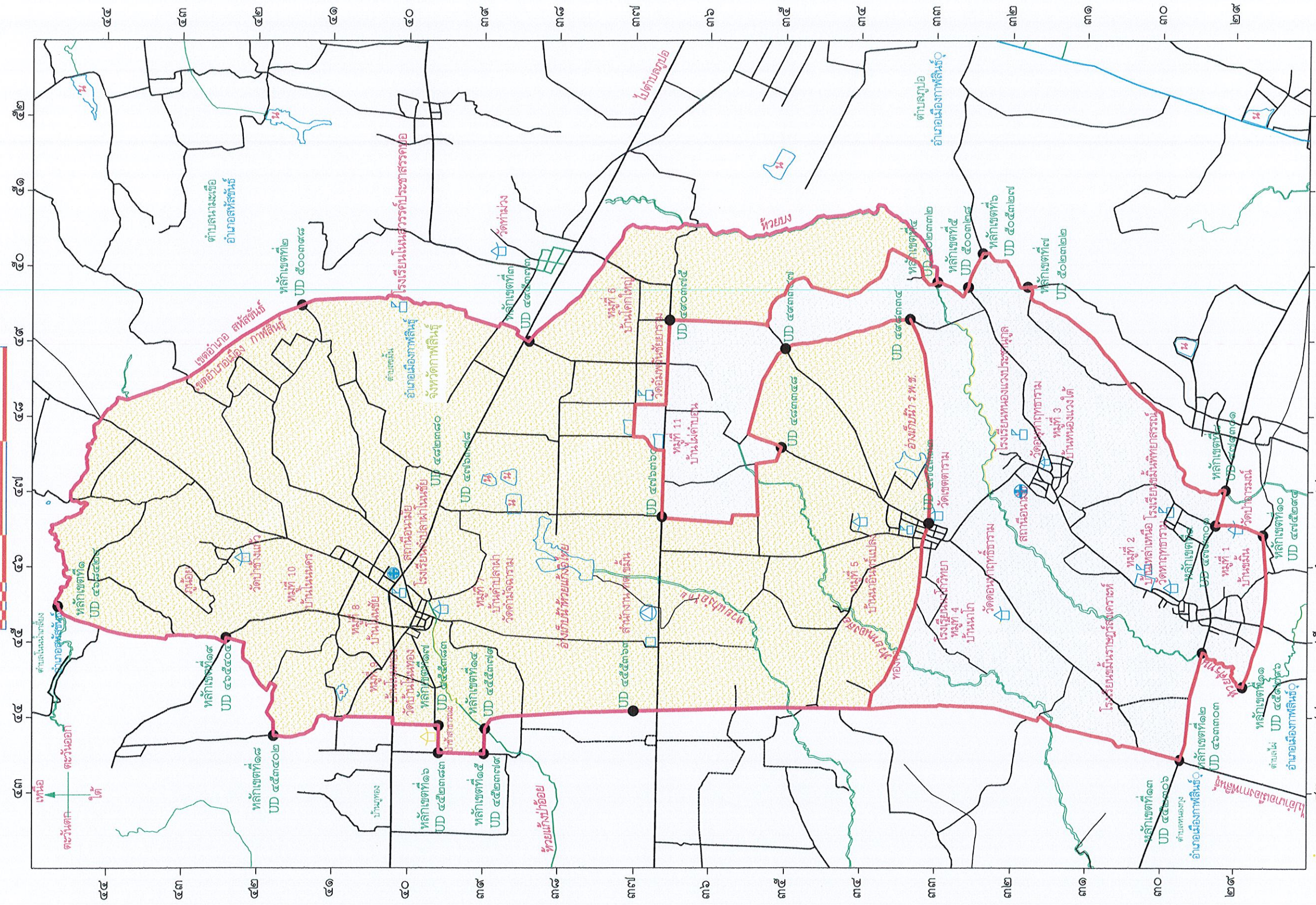
รูปแบบที่ ๓

เขตเลือกตั้ง ที่	จำนวน สมาชิก	ท้องที่ที่ประกอบเป็นเขตเลือกตั้ง	จำนวนราษฎร	หมายเหตุ
๑	๖	หมู่ที่ ๑ บ้านขมิ้น หมู่ที่ ๒ บ้านเหล่าเหนือ หมู่ที่ ๓ บ้านหนองแวงใต้ หมู่ที่ ๔ บ้าน นาโก หมู่ที่ ๑๑ บ้านไผ่คำบอน	๓,๔๘๖	
๒	๖	หมู่ที่ ๕ บ้านนาอินทร์แปลง หมู่ที่ ๖ บ้านโคกใหญ่ หมู่ที่ ๗ บ้านคำปลาฝา หมู่ที่ ๘ บ้านโนนชัย หมู่ที่ ๙ บ้านโนนทอง หมู่ที่ ๑๐ บ้านโนนนคร	๓,๒๖๙	

แผนที่กายภาพการวางผังเมือง เรื่องการแบ่งเขตเลือกตั้งสมาชิกสภาเทศบาลตำบลบ้านอำเภอเมือง จังหวัดกาฬสินธุ์

รูปแบบที่ ๓ มาตรฐาน ๑ : ๕๐,๐๐๐

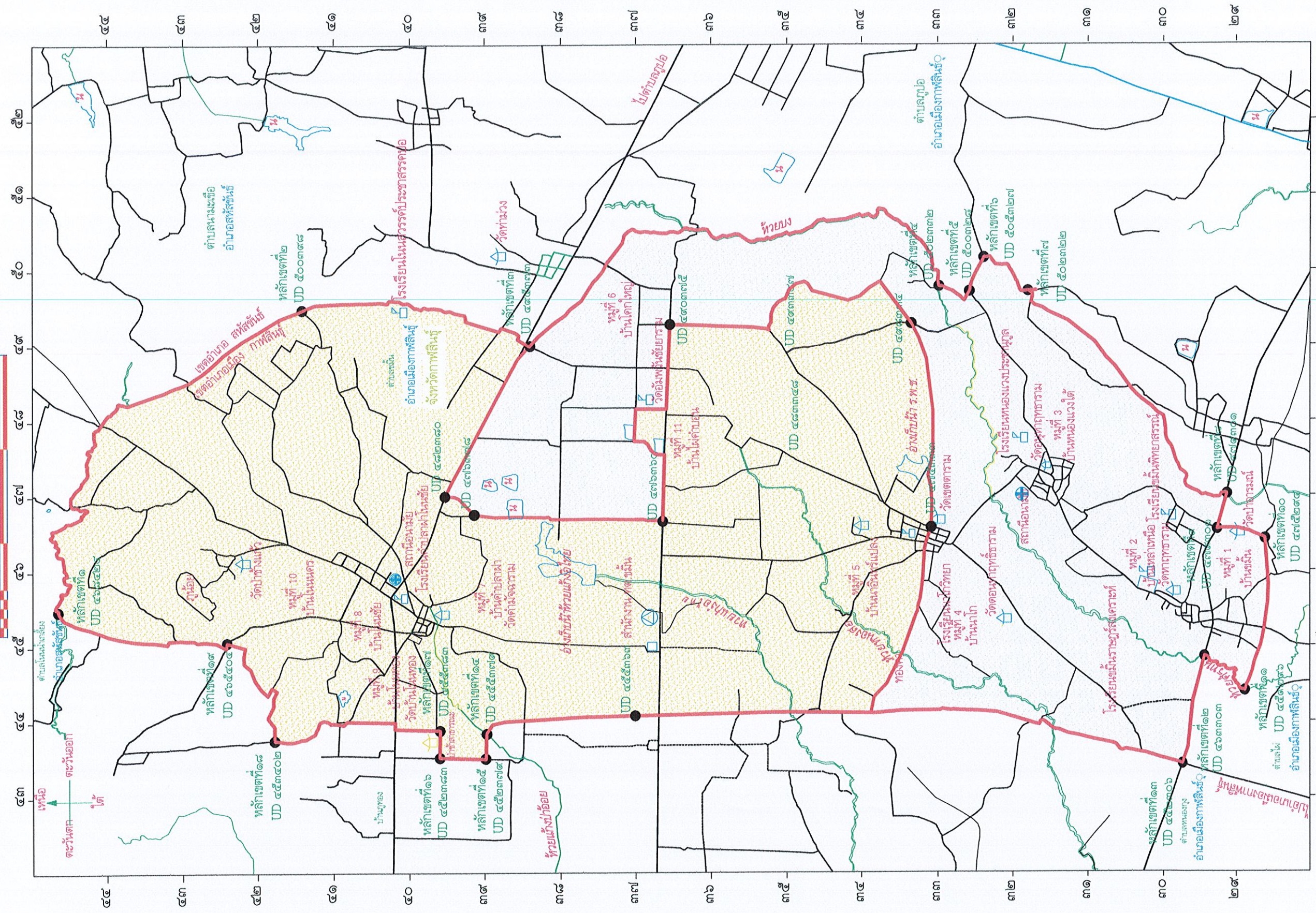
๐ ๐.๕ ๑ ๒ ๓ กิโลเมตร



	เขตเทศบาล		สถานีราชการ
	เขตอำเภอ		สะพาน
	เขตตำบล		แม่น้ำ คลอง ห้วย (สีน้ำตลอดปี)
	ถนนคอนกรีต		หนอง บึง (สีน้ำไม่ตลอดปี)
	ถนนลาดยาง		เขื่อนกั้นดิน
	ถนนลูกรัง พื้นถนนอื่น		
	เขตเลือกตั้งที่ ๒		
	เขตเลือกตั้งที่ ๑		

แผนที่ท้ายประกาศกระทรวงมหาดไทย เรื่องการแบ่งเขตเลือกตั้งสมาชิกสภาเทศบาลตำบลบึงนาราง อำเภอเมือง จังหวัดกาฬสินธุ์

รูปแบบที่ ๒ มาตรฐาน ๑ : ๕๐,๐๐๐

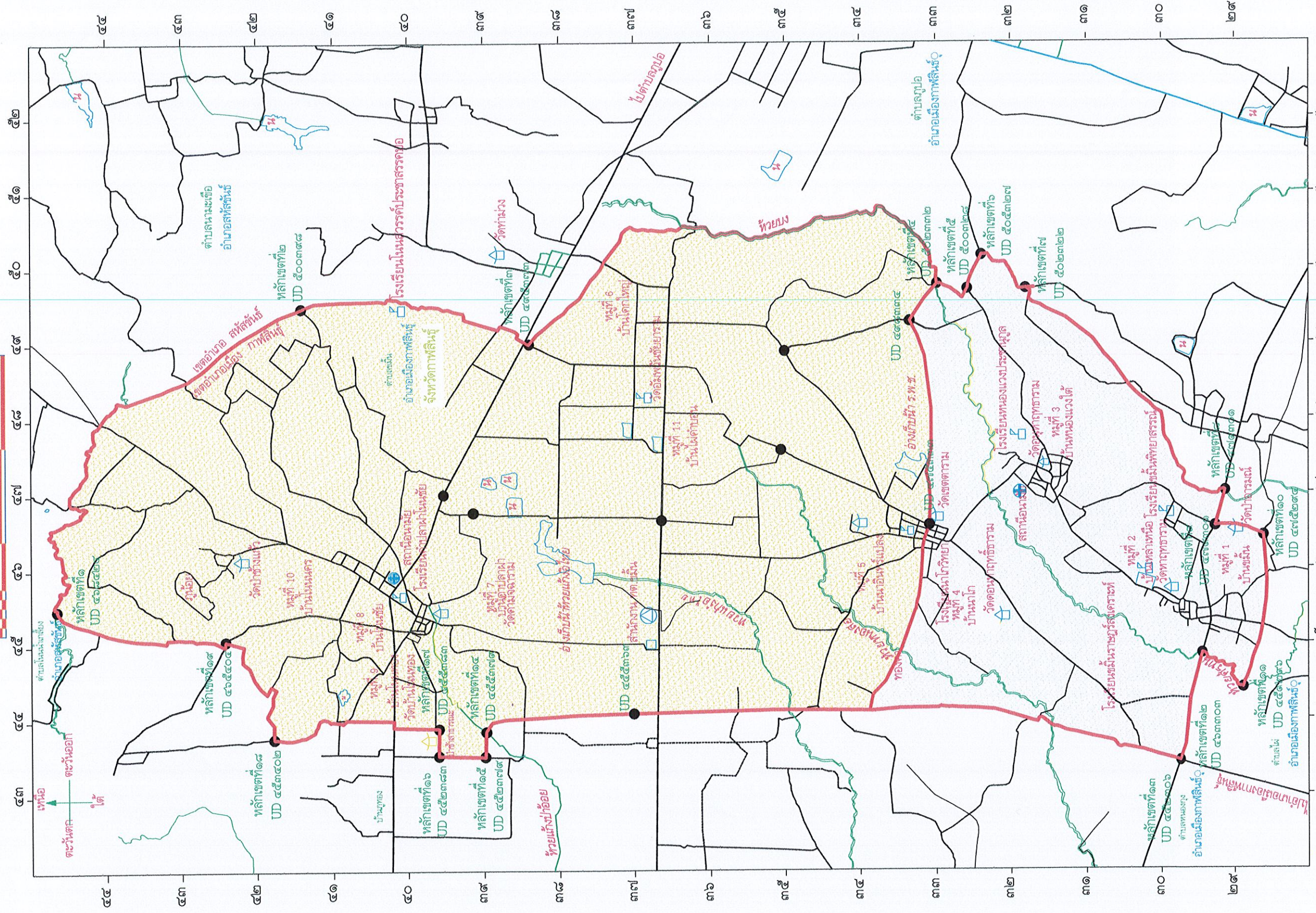


- เขตเทศบาล
- เขตอำเภอ
- เขตตำบล
- ถนนคอนกรีต
- ถนนลาดยาง
- ถนนลูกรัง
- พื้นที่นาชลประทาน
- เขตเทศบาล
- สะพาน
- แม่น้ำ
- คลอง
- ห้วย
- หนอง
- บึง
- เขื่อน
- เขื่อนดิน
- สถานีราชการ
- เขตเลือกตั้งที่ ๒
- เขตเลือกตั้งที่ ๑

แผนที่ท้ายประกาศกระทรวงมหาดไทย เรื่องการแบ่งเขตเลือกตั้งสมาชิกสภาเทศบาลตำบลบึง อำเภอเมือง จังหวัดกาฬสินธุ์

รูปแบบที่ ๑ : ๕๐,๐๐๐

๐.๕ ๑ ๒ ๓ กิโลเมตร



- เขตเทศบาล
- เขตอำเภอ
- เขตตำบล
- ถนนคอนกรีต
- ถนนลาดยาง
- ถนนลูกรัง พื้นดิน
- เขตเทศบาล
- สะพาน
- แม่น้ำ คลอง ห้วย (มีน้ำตลอดปี)
- หนอง บึง (มีน้ำไม่ตลอดปี)
- เขื่อนกั้นดิน
- เขตเลือกตั้งที่ ๑
- เขตเลือกตั้งที่ ๒
- สถานที่ราชการ
- โรงเรียน
- แม่ข่าย คลอง ห้วย (มีน้ำตลอดปี)
- หนอง บึง (มีน้ำไม่ตลอดปี)
- เขื่อนกั้นดิน
- เขตเลือกตั้งที่ ๑
- เขตเลือกตั้งที่ ๒