



ประกาศสำนักงานคณะกรรมการการเลือกตั้งประจำจังหวัดกาฬสินธุ์  
เรื่อง รูปแบบการแบ่งเขตเลือกตั้งสมาชิกสภาเทศบาลตำบลหลักเมือง อำเภอภมกลาไสย  
เพื่อรับฟังความคิดเห็นและข้อเสนอแนะจากประชาชนในเขตเลือกตั้ง

ด้วยพระราชบัญญัติการเลือกตั้งสมาชิกสภาท้องถิ่นหรือผู้บริหารท้องถิ่น พ.ศ. ๒๕๖๒ และระเบียบคณะกรรมการการเลือกตั้งว่าด้วยการเลือกตั้งสมาชิกสภาท้องถิ่นหรือผู้บริหารท้องถิ่น พ.ศ. ๒๕๖๒ และที่แก้ไขเพิ่มเติม ได้กำหนดหลักเกณฑ์และวิธีการแบ่งเขตเลือกตั้งสมาชิกสภาท้องถิ่น ให้ผู้อำนวยการการเลือกตั้งประจำจังหวัด ดำเนินการเกี่ยวกับการแบ่งเขตเลือกตั้งของแต่ละองค์กรปกครองส่วนท้องถิ่น โดยพิจารณาจากประกาศจำนวนราษฎร ที่ผู้อำนวยการทะเบียนกลางประกาศในที่สุดท้ายก่อนที่จะมีการเลือกตั้ง (ณ วันที่ ๓๑ ธันวาคม พ.ศ. ๒๕๖๗) และในการแบ่งเขตเลือกตั้งให้จัดให้มีจำนวนราษฎรในแต่ละเขตเลือกตั้งใกล้เคียงกันมากที่สุดและพื้นที่ของแต่ละเขตเลือกตั้งต้องติดต่อกัน เว้นแต่ตามสภาพพื้นที่ขององค์กรปกครองส่วนท้องถิ่นทำให้ไม่อาจแบ่งเขตเลือกตั้ง ให้มีพื้นที่ติดต่อกันได้ จะกำหนดให้เขตเลือกตั้งมีพื้นที่ไม่ติดต่อกันเท่าที่จำเป็นก็ได้

เพื่อให้การแบ่งเขตเลือกตั้งสมาชิกสภาเทศบาลตำบลหลักเมือง เป็นไปด้วยความเรียบร้อย อาศัยอำนาจตามความในข้อ ๑๓ ของระเบียบคณะกรรมการการเลือกตั้งว่าด้วยการเลือกตั้งสมาชิกสภาท้องถิ่นหรือผู้บริหารท้องถิ่น พ.ศ. ๒๕๖๒ และที่แก้ไขเพิ่มเติม จึงประกาศรูปแบบการแบ่งเขตเลือกตั้ง สมาชิกสภาเทศบาลตำบลหลักเมือง จำนวน ๓ รูปแบบ เพื่อรับฟังความคิดเห็นและข้อเสนอแนะจากประชาชน ในเขตเลือกตั้ง รายละเอียดตามเอกสารแนบท้ายประกาศนี้

ดังนั้น จึงขอเชิญชวนประชาชนในเขตเลือกตั้งแสดงความคิดเห็นและข้อเสนอแนะต่อรูปแบบ การแบ่งเขตเลือกตั้งดังกล่าว ทั้งนี้ หากผู้ใดประสงค์จะแสดงความคิดเห็นและข้อเสนอแนะให้จัดทำความคิดเห็น และข้อเสนอแนะ ยื่นด้วยตนเองหรือทำเป็นหนังสือ ให้ผู้อำนวยการการเลือกตั้งประจำจังหวัดกาฬสินธุ์ สำนักงาน คณะกรรมการการเลือกตั้งประจำจังหวัดกาฬสินธุ์ ที่อยู่เลขที่ ๙๙ ถนนภิรมย์ อำเภอเมืองกาฬสินธุ์ จังหวัดกาฬสินธุ์ ภายใน ๑๐ วันนับแต่ประกาศ (ระหว่างวันที่ ๑๗ - ๒๖ มกราคม ๒๕๖๘) โดยสามารถดาวน์โหลดข้อมูล รูปแบบการแบ่งเขตเลือกตั้ง ได้ทางเว็บไซต์ของสำนักงานคณะกรรมการการเลือกตั้งประจำจังหวัดกาฬสินธุ์ (<https://www.ect.go.th/th/kalasin>)

จึงประกาศให้ทราบโดยทั่วกัน

ประกาศ ณ วันที่ ๑๗ เดือน มกราคม พ.ศ. ๒๕๖๘

(นายวันวัต บุญศรี)

ผู้อำนวยการการเลือกตั้งประจำจังหวัดกาฬสินธุ์

เอกสารแนบท้ายประกาศสำนักงานคณะกรรมการการเลือกตั้งประจำจังหวัดกาฬสินธุ์  
เรื่อง รูปแบบการแบ่งเขตเลือกตั้งสมาชิกสภาเทศบาลตำบลหลักเมือง อำเภอภมกลาไสย  
เพื่อรับฟังความคิดเห็นและข้อเสนอแนะจากประชาชนในเขตเลือกตั้ง

รูปแบบที่ ๑ (รูปแบบเดิม)

เขตเลือกตั้ง ที่	จำนวน สมาชิก	ท้องที่ที่ประกอบเป็นเขตเลือกตั้ง	จำนวน ราษฎร	หมายเหตุ
๑	๖	๑. บ้านในเมือง หมู่ที่ ๑ ✓ ๒. บ้านคุ้มใต้ หมู่ที่ ๒ ✓ ๓. บ้านกุดกว้าง หมู่ที่ ๓ ✓ ๔. บ้านบึงไฮ หมู่ที่ ๔ ✓ ๕. บ้านโนนสว่าง หมู่ที่ ๕ ✓ ๖. บ้านหัวขวา หมู่ที่ ๘ ✓ ๗. บ้านหัวหนอง หมู่ที่ ๑๑ ✓ ๘. บ้านหัวขวา หมู่ที่ ๑๒ ✓	๒๔ - ๔๙ ๖๙๑ ๑๕ ๔๔๐ ๑๖๓ ๗๐๑	พิกัด : หมู่ตามเส้นแบ่งเขตเลือกตั้ง บ้านเล่า หมู่ที่ ๖ หมู่ที่ ๑ ละติจูด ๑๖.๒๙๙๐๗๗ ลองจิจูด ๑๐๓.๕๖๗๐๘๑ หมู่ที่ ๒ ละติจูด ๑๖.๒๙๙๑๘๙๐ ลองจิจูด ๑๐๓.๕๗๗๙๔๕ หมู่ที่ ๓ ละติจูด ๑๖.๒๙๙๑๘๘๙ ลองจิจูด ๑๐๓.๕๗๘๓๒๕
		๙. บ้านบึงไฮ หมู่ที่ ๑๔ ✓ ๑๐. บ้านเล่า หมู่ที่ ๖ (บางส่วน) <b>เฉพาะ</b> <b>พื้นที่ฝั่งเหนือตามเส้นแบ่งเขต - โดยเริ่มจากหมู่ที่ ๑ :</b> จุดแบ่งเขตตำบลหลักเมืองกับตำบลภมกลาไสยไปทางทิศ ตะวันออกตามถนนสายบ้านเล่า - บ้านโปลอ ข้ามถนน หมายเลข ๒๑๔ สายกาฬสินธุ์ - ร้อยเอ็ด ไปตามถนนภายใน หมู่บ้านถึงหมู่ที่ ๒ : สี่แยกบ้านนายสมศักดิ์ โจมเสนาะ (บ้านเลขที่ ๓๑) ลงมาทางทิศตะวันออกเฉียงใต้ตามถนน ภายในหมู่บ้านถึงหมู่ที่ ๓ : สี่แยกบ้านนางสมบัติ ไสยนารถ (บ้านเลขที่ ๓๓) ไปทางทิศตะวันออกเฉียงเหนือตามถนนสาย บ้านเล่า - บ้านบึงไฮ ถึงหมู่ที่ ๔ : กิ่งกลางถนนเชื่อมหมู่บ้าน สายบ้านเล่า - บ้านบึงไฮ	๖๐๔ ๑๕๐	หมู่ที่ ๔ ละติจูด ๑๖.๓๐๖๔๙๑ ลองจิจูด ๑๐๓.๕๙๐๕๐๗
		<b>เขต ๑ รวมทั้งสิ้น (ราย)</b>	<b>๒,๘๓๗</b>	
๒	๖	๑. บ้านเล่า หมู่ที่ ๖ (บางส่วน) <b>ยกเว้น</b> ✓ <b>พื้นที่ฝั่งเหนือตามเส้นแบ่งเขต - โดยเริ่มจากหมู่ที่ ๑ :</b> จุดแบ่งเขตตำบลหลักเมืองกับตำบลภมกลาไสยไปทางทิศ ตะวันออกตามถนนสายบ้านเล่า - บ้านโปลอ ข้ามถนน หมายเลข ๒๑๔ สายกาฬสินธุ์ - ร้อยเอ็ด ไปตามถนนภายใน หมู่บ้านถึงหมู่ที่ ๒ : สี่แยกบ้านนายสมศักดิ์ โจมเสนาะ (บ้านเลขที่ ๓๑) ลงมาทางทิศตะวันออกเฉียงใต้ตามถนน ภายในหมู่บ้านถึงหมู่ที่ ๓ : สี่แยกบ้านนางสมบัติ ไสยนารถ (บ้านเลขที่ ๓๓) ไปทางทิศตะวันออกเฉียงเหนือตามถนนสาย บ้านเล่า - บ้านบึงไฮ ถึงหมู่ที่ ๔ : กิ่งกลางถนนเชื่อมหมู่บ้าน สายบ้านเล่า - บ้านบึงไฮ	๒๒๘	
		๒. บ้านลาด หมู่ที่ ๗ ✓ ๓. บ้านสว่าง หมู่ที่ ๙ ✓ ๔. บ้านบึง หมู่ที่ ๑๐ ✓ ๕. บ้านลาด หมู่ที่ ๑๓ ✓	๙๓๕ ๒๗๙ ๖๒๔ ๘๒๒	
		<b>เขต ๒ รวมทั้งสิ้น (ราย)</b>	<b>๒,๘๘๘</b>	

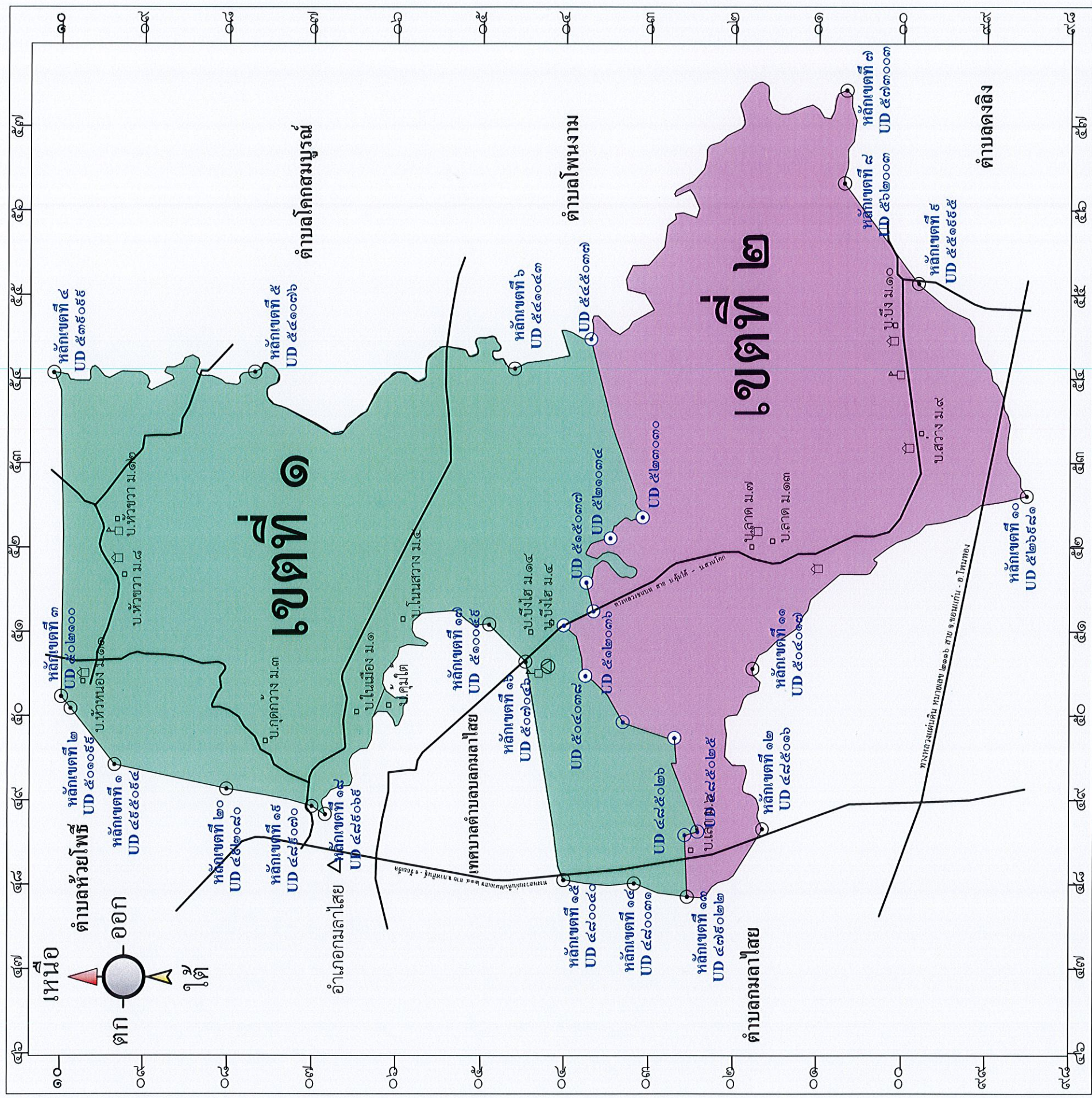
รูปแบบที่ ๒ (รูปแบบใหม่)

เขตเลือกตั้ง ที่	จำนวน สมาชิก	ท้องที่ที่ประกอบเป็นเขตเลือกตั้ง	จำนวน ราษฎร	หมายเหตุ
๑	๖	๑. บ้านในเมือง หมู่ที่ ๑	๒๔	พิกัด : หมุดตามเส้นแบ่งเขตเลือกตั้ง บ้านบึงโฮ หมู่ที่ ๔
		๒. บ้านคุ่มไต้ หมู่ที่ ๒	-	
		๓. บ้านกุดกว้าง หมู่ที่ ๓	๔๙	หมุดที่ ๑ ละติจูด ๑๖.๓๑๔๓๖๙
		๔. บ้านโนนสว่าง หมู่ที่ ๕	๑๕	ลองจิจูด ๑๐๓.๕๙๗๖๓๘
		๕. บ้านเล่า หมู่ที่ ๖	๓๗๘	หมุดที่ ๒ ละติจูด ๑๖.๓๑๔๘๔๗
		๖. บ้านหัวขวา หมู่ที่ ๘	๔๔๐	ลองจิจูด ๑๐๓.๕๙๘๒๖๘
		๗. บ้านหัวหนอง หมู่ที่ ๑๑	๑๖๓	หมุดที่ ๓ ละติจูด ๑๖.๓๑๕๓๘๗
		๘. บ้านหัวขวา หมู่ที่ ๑๒	๗๐๑	ลองจิจูด ๑๐๓.๖๐๐๓๘๗
		๙. บ้านบึงโฮ หมู่ที่ ๑๔	๖๐๔	หมุดที่ ๔ ละติจูด ๑๖.๓๑๓๙๖๑
		๑๐. บ้านบึงโฮ หมู่ที่ ๔ (บางส่วน) เฉพาะ พื้นที่ฝั่งเหนือตามเส้นแบ่งเขต - โดยเริ่มจากหมุดที่ ๑ : จุดตัด ถนนสายข้างเทศบาลกับคลองส่งน้ำ สถานีสูบน้ำด้วยไฟฟ้าบ้านโนน สว่างไปทางทิศตะวันออกเฉียงเหนือตามถนนสายข้างเทศบาลถึง หมุดที่ ๒ : สามแยกบ้านนายตา นิเทียนศรี (บ้านเลขที่ ๖) ไปทาง ทิศตะวันออกเฉียงใต้ตามถนนภายในหมู่บ้านถึงหมุดที่ ๓ : สาม แยกบ้านนายสังวร ประเสริฐสังข์ (บ้านเลขที่ ๑๙๓) ลงไปทางทิศ ตะวันออกเฉียงใต้ตามถนนลาดยาง สายบ้านคุ่มไต้ - บ้านสวนโคก ถึงหมุดที่ ๔ : ห้าแยกบ้านบึงโฮ ไปทางทิศตะวันออกเฉียงเหนือตาม ถนนภายในหมู่บ้านถึงหมุดที่ ๕ : สี่แยกบ้านนายบรรจง การดี (บ้านเลขที่ ๖) ไปทางทิศตะวันออกเฉียงตามถนนสายข้างวัดโพธิ์บึงโฮถึง หมุดที่ ๖ : สามแยกบ้านนายไพรวรรณ สุดแสนยา (บ้านเลขที่ ๗๑) ไปทางทิศตะวันตกเฉียงเหนือตามถนนภายในหมู่บ้านถึงหมุดที่ ๗ : ถนนลูกรังสายพั่งลำน้ำป่าว	๓๗๔	หมุดที่ ๕ ละติจูด ๑๖.๓๑๕๑๖๘ ลองจิจูด ๑๐๓.๖๐๑๙๘๑
		เขต ๑ รวมทั้งสิ้น (ราย)	๒,๗๔๘	หมุดที่ ๖ ละติจูด ๑๖.๓๑๕๒๒๘ ลองจิจูด ๑๐๓.๖๐๓๙๔๑
๒	๖	๑. บ้านบึงโฮ หมู่ที่ ๔ (บางส่วน) ยกเว้น พื้นที่ฝั่งเหนือตามเส้นแบ่งเขต - โดยเริ่มจากหมุดที่ ๑ : จุดตัด ถนนสายข้างเทศบาลกับคลองส่งน้ำ สถานีสูบน้ำด้วยไฟฟ้าบ้านโนน สว่างไปทางทิศตะวันออกเฉียงเหนือตามถนนสายข้างเทศบาลถึง หมุดที่ ๒ : สามแยกบ้านนายตา นิเทียนศรี (บ้านเลขที่ ๖) ไปทาง ทิศตะวันออกเฉียงใต้ตามถนนภายในหมู่บ้านถึงหมุดที่ ๓ : สาม แยกบ้านนายสังวร ประเสริฐสังข์ (บ้านเลขที่ ๑๙๓) ลงไปทางทิศ ตะวันออกเฉียงใต้ตามถนนลาดยาง สายบ้านคุ่มไต้ - บ้านสวนโคก ถึงหมุดที่ ๔ : ห้าแยกบ้านบึงโฮ ไปทางทิศตะวันออกเฉียงเหนือตาม ถนนภายในหมู่บ้านถึงหมุดที่ ๕ : สี่แยกบ้านนายบรรจง การดี (บ้านเลขที่ ๖) ไปทางทิศตะวันออกเฉียงตามถนนสายข้างวัดโพธิ์บึงโฮถึง หมุดที่ ๖ : สามแยกบ้านนายไพรวรรณ สุดแสนยา (บ้านเลขที่ ๗๑) ไปทางทิศตะวันตกเฉียงเหนือตามถนนภายในหมู่บ้านถึงหมุดที่ ๗ : ถนนลูกรังสายพั่งลำน้ำป่าว	๓๑๗	หมุดที่ ๗ ละติจูด ๑๖.๓๑๗๕๙๑ ลองจิจูด ๑๐๓.๖๐๓๘๖๙
		๒. บ้านลาด หมู่ที่ ๗	๙๓๕	
		๓. บ้านสว่าง หมู่ที่ ๙	๒๗๙	
		๔. บ้านบึง หมู่ที่ ๑๐	๖๒๔	
		๕. บ้านลาด หมู่ที่ ๑๓	๘๒๒	
		เขต ๒ รวมทั้งสิ้น (ราย)	๒,๙๗๗	

รูปแบบที่ ๓ (รูปแบบใหม่)

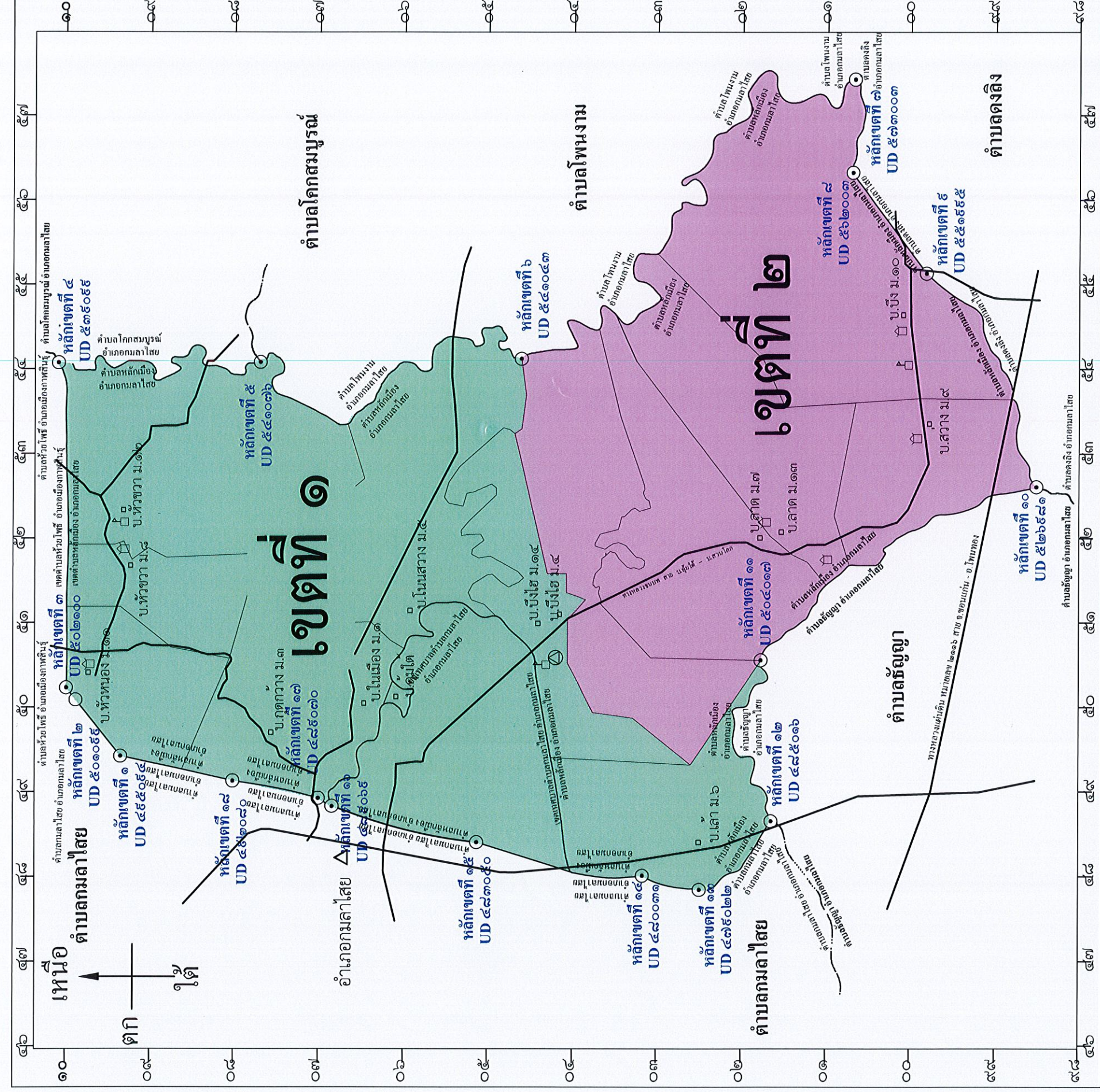
เขตเลือกตั้ง ที่	จำนวน สมาชิก	ท้องที่ที่ประกอบเป็นเขตเลือกตั้ง	จำนวน ราษฎร	หมายเหตุ
๑	๖	๑. บ้านในเมือง หมู่ที่ ๑	๒๔	พิกัด : หมุดตามเส้นแบ่งเขตเลือกตั้ง บ้านบึงไฮ หมู่ที่ ๔
		๒. บ้านคุ้มใต้ หมู่ที่ ๒	-	
		๓. บ้านกุดกว้าง หมู่ที่ ๓	๔๙	หมุดที่ ๑ ละติจูด ๑๖.๓๑๔๓๖๙
		๔. บ้านโนนสว่าง หมู่ที่ ๕	๑๕	ลองจิจูด ๑๐๓.๕๕๗๖๓๘
		๕. บ้านเล่า หมู่ที่ ๖	๓๗๘	หมุดที่ ๒ ละติจูด ๑๖.๓๑๑๙๓๑
		๖. บ้านหัวขวา หมู่ที่ ๘	๔๔๐	ลองจิจูด ๑๐๓.๕๕๙๕๙๙
		๗. บ้านหัวหนอง หมู่ที่ ๑๑	๑๖๓	หมุดที่ ๓ ละติจูด ๑๖.๓๑๕๓๘๗
		๘. บ้านหัวขวา หมู่ที่ ๑๒	๗๐๑	ลองจิจูด ๑๐๓.๖๐๐๓๘๗
		๙. บ้านบึงไฮ หมู่ที่ ๑๔	๖๐๔	หมุดที่ ๔ ละติจูด ๑๖.๓๑๓๙๖๑
		๑๐. บ้านบึงไฮ หมู่ที่ ๔ (บางส่วน) <b>เฉพาะ</b>	๓๙๓	ลองจิจูด ๑๐๓.๖๐๑๗๐๗
		พื้นที่ฝั่งเหนือตามเส้นแบ่งเขต - โดยเริ่มจากหมุดที่ ๑ : จุดตัดถนนสายข้างเทศบาลกับคลองส่งน้ำ สถานีสูบน้ำด้วยไฟฟ้าบ้านโนนสว่างลงมาทางทิศตะวันออกเฉียงใต้ตามคลองส่งน้ำถึงหมุดที่ ๒ : ถนนสายบ้านเล่า - บ้านบึงไฮ ไปทางทิศตะวันออกเฉียงเหนือตามถนนภายในหมู่บ้าน (คุ้มตง) ถึงหมุดที่ ๓ : สามแยกบ้านนายสังวร ประเสริฐสังข์ (บ้านเลขที่ ๑๙๓) ลงไปทางทิศตะวันออกเฉียงใต้ตามถนนลาดยาง สายบ้านคุ้มใต้ - บ้านสวนโคก ถึงหมุดที่ ๔ : หัวแยกบ้านบึงไฮ ไปทางทิศตะวันออกเฉียงเหนือตามถนนภายในหมู่บ้านถึงหมุดที่ ๕ : สี่แยกบ้านนายบรรจง การดี (บ้านเลขที่ ๖) ไปทางทิศตะวันออกเฉียงเหนือตามถนนสายข้างวัดโพธิ์บึงไฮถึงหมุดที่ ๖ : สามแยกบ้านนายไพรรรณ สุดแสนยา (บ้านเลขที่ ๗๑) ไปทางทิศตะวันตกเฉียงเหนือตามถนนภายในหมู่บ้านถึงหมุดที่ ๗ : ถนนลูกวิ่งสายพั่งลำน้ำป่าว		หมุดที่ ๕ ละติจูด ๑๖.๓๑๕๑๖๘
		<b>เขต ๑ รวมทั้งสิ้น (ราย)</b>		ลองจิจูด ๑๐๓.๖๐๑๕๘๑
			๒,๗๖๗	หมุดที่ ๖ ละติจูด ๑๖.๓๑๕๒๒๘
				ลองจิจูด ๑๐๓.๖๐๓๙๔๑
				หมุดที่ ๗ ละติจูด ๑๖.๓๑๗๕๙๑
				ลองจิจูด ๑๐๓.๖๐๓๘๖๙
๒	๖	๑. บ้านบึงไฮ หมู่ที่ ๔ (บางส่วน) <b>ยกเว้น</b>	๒๙๘	
		พื้นที่ฝั่งเหนือตามเส้นแบ่งเขต - โดยเริ่มจากหมุดที่ ๑ : จุดตัดถนนสายข้างเทศบาลกับคลองส่งน้ำ สถานีสูบน้ำด้วยไฟฟ้าบ้านโนนสว่างลงมาทางทิศตะวันออกเฉียงใต้ตามคลองส่งน้ำถึงหมุดที่ ๒ : ถนนสายบ้านเล่า - บ้านบึงไฮ ไปทางทิศตะวันออกเฉียงเหนือตามถนนภายในหมู่บ้าน (คุ้มตง) ถึงหมุดที่ ๓ : สามแยกบ้านนายสังวร ประเสริฐสังข์ (บ้านเลขที่ ๑๙๓) ลงไปทางทิศตะวันออกเฉียงใต้ตามถนนลาดยาง สายบ้านคุ้มใต้ - บ้านสวนโคก ถึงหมุดที่ ๔ : หัวแยกบ้านบึงไฮ ไปทางทิศตะวันออกเฉียงเหนือตามถนนภายในหมู่บ้านถึงหมุดที่ ๕ : สี่แยกบ้านนายบรรจง การดี (บ้านเลขที่ ๖) ไปทางทิศตะวันออกเฉียงเหนือตามถนนสายข้างวัดโพธิ์บึงไฮถึงหมุดที่ ๖ : สามแยกบ้านนายไพรรรณ สุดแสนยา (บ้านเลขที่ ๗๑) ไปทางทิศตะวันตกเฉียงเหนือตามถนนภายในหมู่บ้านถึงหมุดที่ ๗ : ถนนลูกวิ่งสายพั่งลำน้ำป่าว		
		๒. บ้านลาด หมู่ที่ ๗	๙๓๕	
		๓. บ้านสว่าง หมู่ที่ ๙	๒๗๙	
		๔. บ้านบึง หมู่ที่ ๑๐	๖๒๔	
		๕. บ้านลาด หมู่ที่ ๑๓	๘๒๒	
		<b>เขต ๒ รวมทั้งสิ้น (ราย)</b>		๒,๙๕๘

# แผนที่แบ่งเขตเลือกตั้งเทศบาลตำบลหลักเมือง รูปแบบที่ ๑



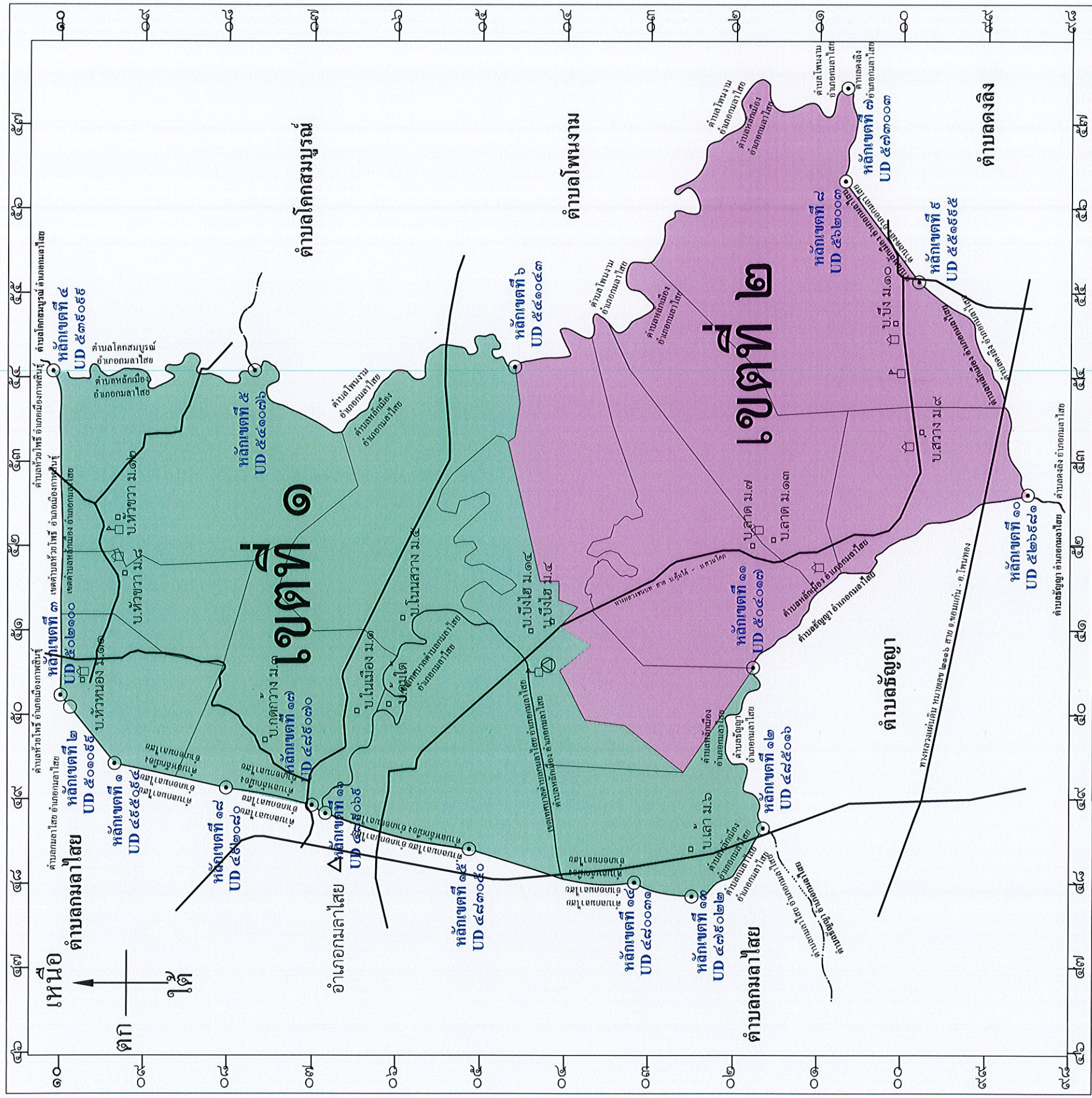
เขตเลือกตั้ง	ชุมชน,หมู่บ้าน (หมู่ที่)	จำนวนประชากร
เขตที่ ๑	๑, ๒, ๓, ๔, ๕, ๖ (บางส่วน), ๘, ๑๑, ๑๒, ๑๔	๒,๘๓๓
เขตที่ ๒	๖ (บางส่วน), ๗, ๘, ๑๐, ๑๓	๒,๘๘๘

# แผนที่แบ่งเขตเลือกตั้งเทศบาลตำบลหลักเมือง รูปแบบที่ ๒



เขตเลือกตั้ง	ชุมชน,หมู่บ้าน (หมู่ที่)	จำนวนประชากร
เขตที่ ๑	๑, ๒, ๓, ๔ (บางส่วน), ๕, ๖, ๘, ๑๑, ๑๒, ๑๔	๒, ๓, ๔, ๕
เขตที่ ๒	๔ (บางส่วน), ๗, ๘, ๑๐, ๑๓	๒, ๓, ๔

# แผนที่แบ่งเขตเลือกตั้งเทศบาลตำบลหลักเมือง รูปแบบที่ ๓



เขตเลือกตั้ง	ชุมชน,หมู่บ้าน (หมู่บ้าน)	จำนวนประชากร
เขตที่ ๑	๑, ๒, ๓, ๔ (บางส่วน), ๕, ๖, ๘, ๑๑, ๑๒, ๑๔	๒, ๓, ๖, ๗
เขตที่ ๒	๔ (บางส่วน), ๗, ๘, ๑๐, ๑๓	๒, ๘, ๕๕