



# ข้อมูลสถิติการออกเสียงประชามติ

พ.ศ. ๒๕๕๙

## คำนำ

เมื่อวันอาทิตย์ที่ 7 สิงหาคม 2559 ได้มีการจัดให้มีการออกเสียงประชามติให้ความเห็นชอบหรือไม่เห็นชอบร่างรัฐธรรมนูญแห่งราชอาณาจักรไทย พุทธศักราช .... ทั้งฉบับ และให้ความเห็นชอบหรือไม่เห็นชอบประเด็นเพิ่มเติมของสภานิติบัญญัติแห่งชาติ ตามบทบัญญัติของรัฐธรรมนูญแห่งราชอาณาจักรไทย (ฉบับชั่วคราว) พุทธศักราช 2557 และรัฐธรรมนูญแห่งราชอาณาจักรไทย (ฉบับชั่วคราว) แก้ไขเพิ่มเติม (ฉบับที่ 2) พุทธศักราช 2557

สำนักงานคณะกรรมการการเลือกตั้ง ได้ดำเนินการจัดการออกเสียงประชามติครั้งนี้เป็นไปด้วยความเรียบร้อยโดยไม่มีเรื่องร้องคัดค้าน แสดงให้เห็นถึงความร่วมมือร่วมใจของทุกภาคส่วน สำนักงานคณะกรรมการการเลือกตั้งขอขอบคุณหน่วยงานภาครัฐ ภาคเอกชน และประชาชน ที่ทำให้การออกเสียงประชามติวันที่ 7 สิงหาคม 2559 ที่ผ่านมา สำเร็จลุล่วงไปด้วยดี การออกเสียงประชามติครั้งนี้ถือเป็นครั้งแรกที่ผู้มีสิทธิออกเสียงต้องให้ความเห็นชอบหรือไม่เห็นชอบสองประเด็นพร้อมกัน ดังนั้น ข้อมูลสถิติการออกเสียง จึงเป็นสิ่งที่น่าสนใจควรนำไปศึกษาค้นคว้าวิจัย สำนักงานคณะกรรมการการเลือกตั้งจึงได้จัดทำหนังสือ “ข้อมูลสถิติการออกเสียงประชามติ พ.ศ. 2559” ขึ้น เพื่อรวบรวมข้อมูลสถิติที่สำคัญ โดยนำเสนอข้อมูลทั้งในรูปแบบจำแนกตามภาค ตามจังหวัด ข้อมูลเชิงเปรียบเทียบ แผนภูมิแสดงร้อยละ เป็นต้น ซึ่งง่ายต่อการสืบค้นและนำไปใช้ประโยชน์

สำนักงานคณะกรรมการการเลือกตั้ง หวังเป็นอย่างยิ่งว่าหนังสือข้อมูลสถิติการออกเสียงประชามติ พ.ศ. 2559 เล่มนี้ จะเป็นประโยชน์ทางการศึกษาและส่งเสริมการมีส่วนร่วมทางการเมืองตามระบบประชาธิปไตยต่อไป

สำนักงานคณะกรรมการการเลือกตั้ง

## สารบัญ

	หน้า
◆ ข้อมูลทั่วไปเกี่ยวกับการออกเสียงประชามติ	
- สรุปข้อมูลทั่วไปเกี่ยวกับการออกเสียงประชามติ วันที่ 7 สิงหาคม 2559	1
- จำนวนหน่วยออกเสียง จำแนกตามจังหวัด	2
◆ ผลการออกเสียงประชามติ	
- ผลการออกเสียงประชามติ รวมทั้งประเทศ	5
- ผลการออกเสียงประชามติ จำแนกตามภาค	6
- ผลการออกเสียงประชามติ จำแนกตามจังหวัด	8
- ผลการออกเสียงประชามติ ประเด็นที่ 1 ร่างรัฐธรรมนูญ จำแนกตามจังหวัด เรียงตามร้อยละของจังหวัดที่ออกเสียงเห็นชอบจากมากไปน้อย	11
- ผลการออกเสียงประชามติ ประเด็นที่ 2 คำถามเพิ่มเติม จำแนกตามจังหวัด เรียงตามร้อยละของจังหวัดที่ออกเสียงเห็นชอบจากมากไปน้อย	14
- ผลการออกเสียงประชามติ จำแนกตามอำเภอ	17
- ผลการออกเสียงประชามติ นอกเขตจังหวัด รวมทั้งประเทศ	44
- ผลการออกเสียงประชามติ นอกเขตจังหวัด จำแนกตามภาค	45
- ผลการออกเสียงประชามติ นอกเขตจังหวัด จำแนกตามจังหวัด	47
◆ การใช้สิทธิออกเสียงประชามติ	
- การใช้สิทธิออกเสียงประชามติ รวมทั้งประเทศ	50
- การใช้สิทธิออกเสียงประชามติ จำแนกตามภาค	50
- การใช้สิทธิออกเสียงประชามติ จำแนกตามจังหวัด	51
- การใช้สิทธิออกเสียงประชามติ จำแนกตามจังหวัด เรียงตามร้อยละของจังหวัดที่มีผู้มาใช้สิทธิออกเสียงจากมากไปน้อย	54
- การใช้สิทธิออกเสียงประชามติ จำแนกตามอำเภอ	57
- การใช้สิทธิออกเสียงประชามติ นอกเขตจังหวัด รวมทั้งประเทศ	83
- การใช้สิทธิออกเสียงประชามติ นอกเขตจังหวัด จำแนกตามภาค	83
- การใช้สิทธิออกเสียงประชามติ นอกเขตจังหวัด จำแนกตามจังหวัด	84
- การใช้สิทธิออกเสียงประชามติ จำแนกตามจังหวัด เรียงตามร้อยละของจังหวัดที่มีผู้มาใช้สิทธิออกเสียงจากมากไปน้อย	87
- สถิติที่สุดเกี่ยวกับการใช้สิทธิออกเสียงประชามติ ระดับภาค	90
- สถิติที่สุดเกี่ยวกับการใช้สิทธิออกเสียงประชามติ ระดับจังหวัด (10 ลำดับ มากที่สุด/น้อยที่สุด)	91
◆ ภาคผนวก	
- ประกาศคณะกรรมการการเลือกตั้ง เรื่อง กำหนดวันออกเสียงประชามติ	92
- ประกาศคณะกรรมการการเลือกตั้ง เรื่อง กำหนดวันออกเสียงประชามติ (เพิ่มเติม)	93
- ประกาศคณะกรรมการการเลือกตั้ง เรื่อง ผลการออกเสียง	94



**ข้อมูลทั่วไปเกี่ยวกับการออกเสียงประชามติ**



## สรุปข้อมูลทั่วไปเกี่ยวกับการออกเสียงประชามติ วันที่ 7 สิงหาคม 2559

1. วันออกเสียงประชามติ	7 สิงหาคม 2559	
2. วันลงทะเบียนออกเสียงประชามติ นอกเขตจังหวัด	1 พฤษภาคม - 7 กรกฎาคม 2559	
3. ที่ออกเสียงนอกเขตจังหวัด	156	แห่ง
4. จำนวนหน่วยออกเสียง	94,260	หน่วย
5. จำนวนประชากร	64,930,085	คน
6. ผลการออกเสียงประชามติ รวมทั้งประเทศ		
6.1 ประเด็นที่ 1 ร่างรัฐธรรมนูญ		
- เห็นชอบ	16,820,402	เสียง (61.35%)
- ไม่เห็นชอบ	10,598,037	เสียง (38.65%)
6.2 ประเด็นที่ 2 คำถามเพิ่มเติม		
- เห็นชอบ	15,132,050	เสียง (58.07%)
- ไม่เห็นชอบ	10,926,648	เสียง (41.93%)
7. จังหวัดที่มีผู้ออกเสียงเห็นชอบ ประเด็นที่ 1 ร่างรัฐธรรมนูญ มากที่สุด	ชุมพร (90.04%)	
8. จังหวัดที่มีผู้ออกเสียงเห็นชอบ ประเด็นที่ 1 ร่างรัฐธรรมนูญ น้อยที่สุด	ปัตตานี (35.02%)	
9. จังหวัดที่มีผู้ออกเสียงเห็นชอบ ประเด็นที่ 2 คำถามเพิ่มเติม มากที่สุด	ชุมพร (87.51%)	
10. จังหวัดที่มีผู้ออกเสียงเห็นชอบ ประเด็นที่ 2 คำถามเพิ่มเติม น้อยที่สุด	ร้อยเอ็ด (32.12%)	
11. การใช้สิทธิออกเสียงประชามติ รวมทั้งประเทศ		
จำนวนผู้มีสิทธิออกเสียง	50,071,589	คน
จำนวนผู้มาใช้สิทธิออกเสียง	29,740,677	คน (59.40%)
จำนวนบัตรที่นับเป็นคะแนน	28,804,432	บัตร (96.85%)
จำนวนบัตรเสีย	936,209	บัตร (3.15%)
12. จังหวัดที่มีผู้มาใช้สิทธิออกเสียงมากที่สุด	ลำพูน (76.47%)	
13. จังหวัดที่มีผู้มาใช้สิทธิออกเสียงน้อยที่สุด	สมุทรปราการ (52.02%)	
14. การใช้สิทธิออกเสียงประชามติ นอกเขตจังหวัด		
จำนวนผู้ลงทะเบียนออกเสียง	324,311	คน
จำนวนผู้มาใช้สิทธิออกเสียง	251,496	คน (77.55%)
จำนวนบัตรที่นับเป็นคะแนน	249,286	บัตร (99.12%)
จำนวนบัตรเสีย	2,206	บัตร (0.88%)
15. จังหวัดที่มีผู้มาใช้สิทธิออกเสียง นอกเขตจังหวัดมากที่สุด	สุรินทร์ (92.87%)	
16. จังหวัดที่มีผู้มาใช้สิทธิออกเสียง นอกเขตจังหวัดน้อยที่สุด	ชลบุรี (52.13%)	

## จำนวนหน่วยออกเสียงในการออกเสียงประขามติ วันที่ 7 สิงหาคม 2559

## จำแนกตามจังหวัด

ลำดับ	จังหวัด	จำนวนหน่วยออกเสียง
1	กรุงเทพมหานคร	6,745
2	กระบี่	575
3	กาญจนบุรี	1,043
4	กาฬสินธุ์	1,606
5	กำแพงเพชร	1,122
6	ขอนแก่น	2,676
7	จันทบุรี	814
8	ฉะเชิงเทรา	915
9	ชลบุรี	1,420
10	ชัยนาท	503
11	ชัยภูมิ	1,916
12	ชุมพร	732
13	เชียงราย	1,962
14	เชียงใหม่	2,645
15	ตรัง	891
16	ตราด	306
17	ตาก	656
18	นครนายก	456
19	นครปฐม	1,146
20	นครพนม	1,134
21	นครราชสีมา	4,376
22	นครศรีธรรมราช	2,004
23	นครสวรรค์	1,643
24	นนทบุรี	1,270
25	นราธิวาส	927
26	น่าน	925
27	บึงกาฬ	640
28	บุรีรัมย์	2,517
29	ปทุมธานี	1,140
30	ประจวบคีรีขันธ์	632
31	ปราจีนบุรี	759
32	ปัตตานี	802

ลำดับ	จังหวัด	จำนวนหน่วยออกเสียง
33	พระนครศรีอยุธยา	1,036
34	พะเยา	858
35	พังงา	370
36	พัทลุง	770
37	พิจิตร	1,002
38	พิษณุโลก	1,290
39	เพชรบุรี	723
40	เพชรบูรณ์	1,621
41	แพร่	785
42	ภูเก็ต	370
43	มหาสารคาม	1,777
44	มุกดาหาร	579
45	แม่ฮ่องสอน	458
46	ยโสธร	918
47	ยะลา	577
48	ร้อยเอ็ด	2,517
49	ระนอง	213
50	ระยอง	807
51	ราชบุรี	1,046
52	ลพบุรี	1,075
53	ลำปาง	1,244
54	ลำพูน	684
55	เลย	1,007
56	ศรีสะเกษ	2,716
57	สกลนคร	1,630
58	สงขลา	1,744
59	สตูล	364
60	สมุทรปราการ	1,332
61	สมุทรสงคราม	273
62	สมุทรสาคร	569
63	สระแก้ว	808
64	สระบุรี	773
65	สิงห์บุรี	337
66	สุโขทัย	969
67	สุพรรณบุรี	1,275

ลำดับ	จังหวัด	จำนวนหน่วยออกเสียง
68	สุราษฎร์ธานี	1,404
69	สุรินทร์	2,127
70	หนองคาย	802
71	หนองบัวลำภู	784
72	อ่างทอง	475
73	อำนาจเจริญ	639
74	อุดรธานี	2,256
75	อุดรดิตถ์	744
76	อุทัยธานี	622
77	อุบลราชธานี	2,992
รวมทั้งหมด		94,260





# ผลการออกเสียงประชามติ

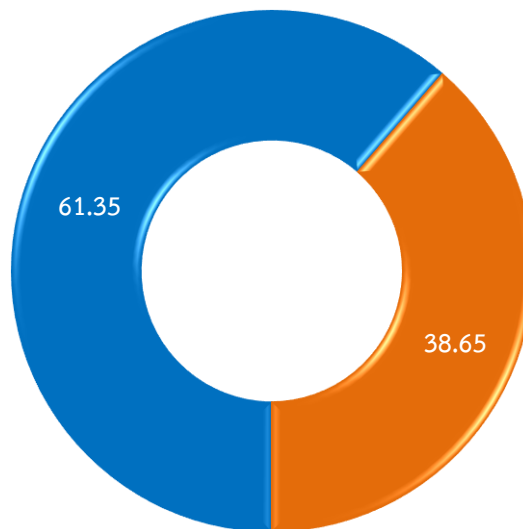
## ผลการออกเสียงประชามติ วันที่ 7 สิงหาคม 2559

### รวมทั้งประเทศ

การแสดงความเห็นการออกเสียง	เห็นชอบ		ไม่เห็นชอบ	
	จำนวน	ร้อยละ	จำนวน	ร้อยละ
ประเด็นที่ 1 ร่างรัฐธรรมนูญ	16,820,402	61.35	10,598,037	38.65
ประเด็นที่ 2 คำถามเพิ่มเติม	15,132,050	58.07	10,926,648	41.93

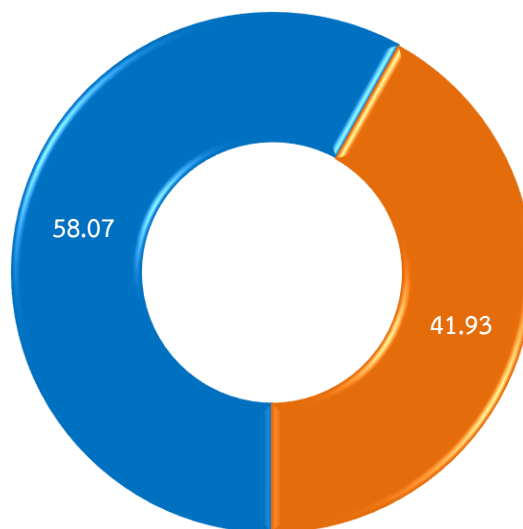
### แผนภูมิแสดงร้อยละของผลการออกเสียงประชามติ รวมทั้งประเทศ

#### ประเด็นที่ 1 ร่างรัฐธรรมนูญ



■ เห็นชอบ ■ ไม่เห็นชอบ

#### ประเด็นที่ 2 คำถามเพิ่มเติม



■ เห็นชอบ ■ ไม่เห็นชอบ

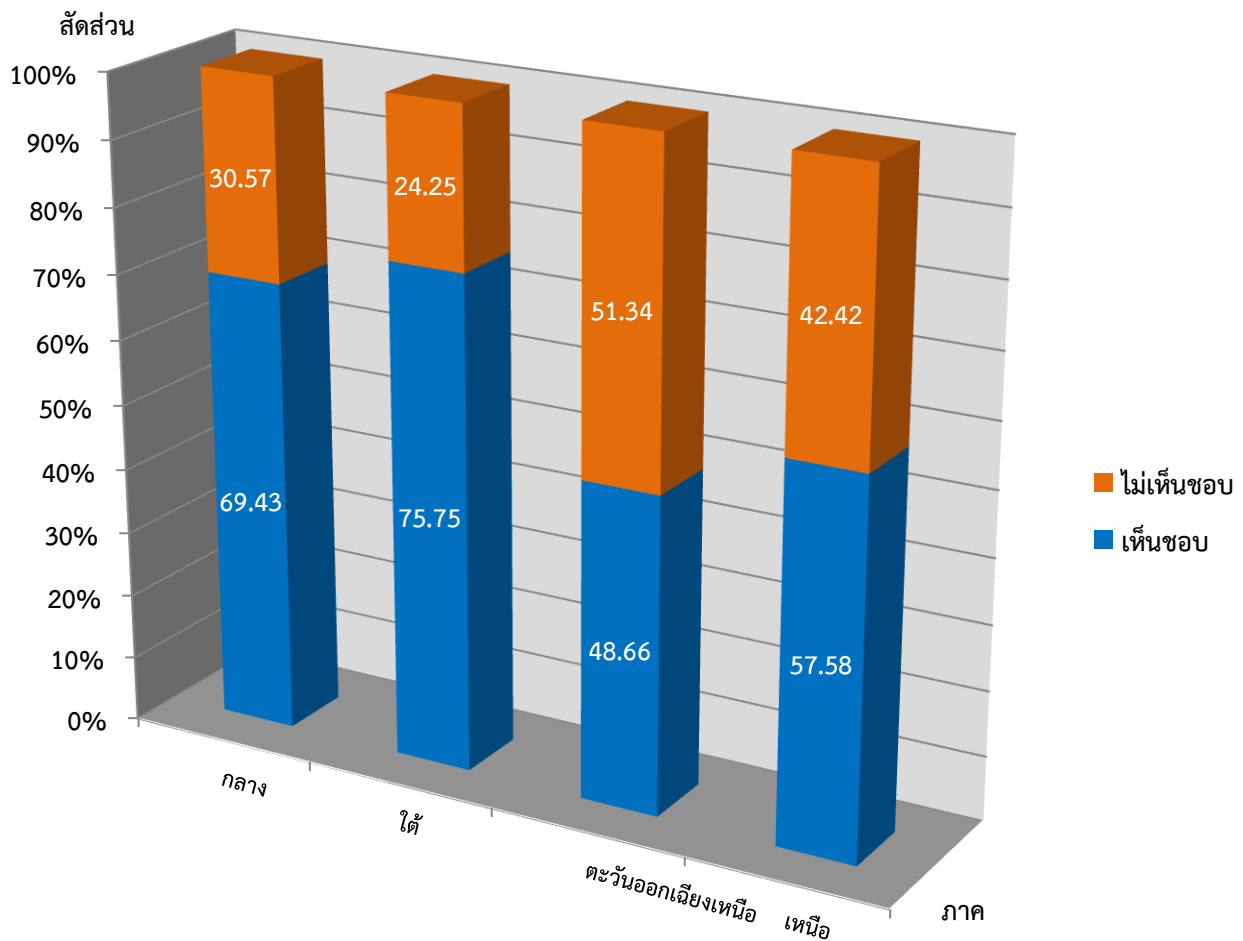
## ผลการออกเสียงประชามติ วันที่ 7 สิงหาคม 2559

## จำแนกตามภาค

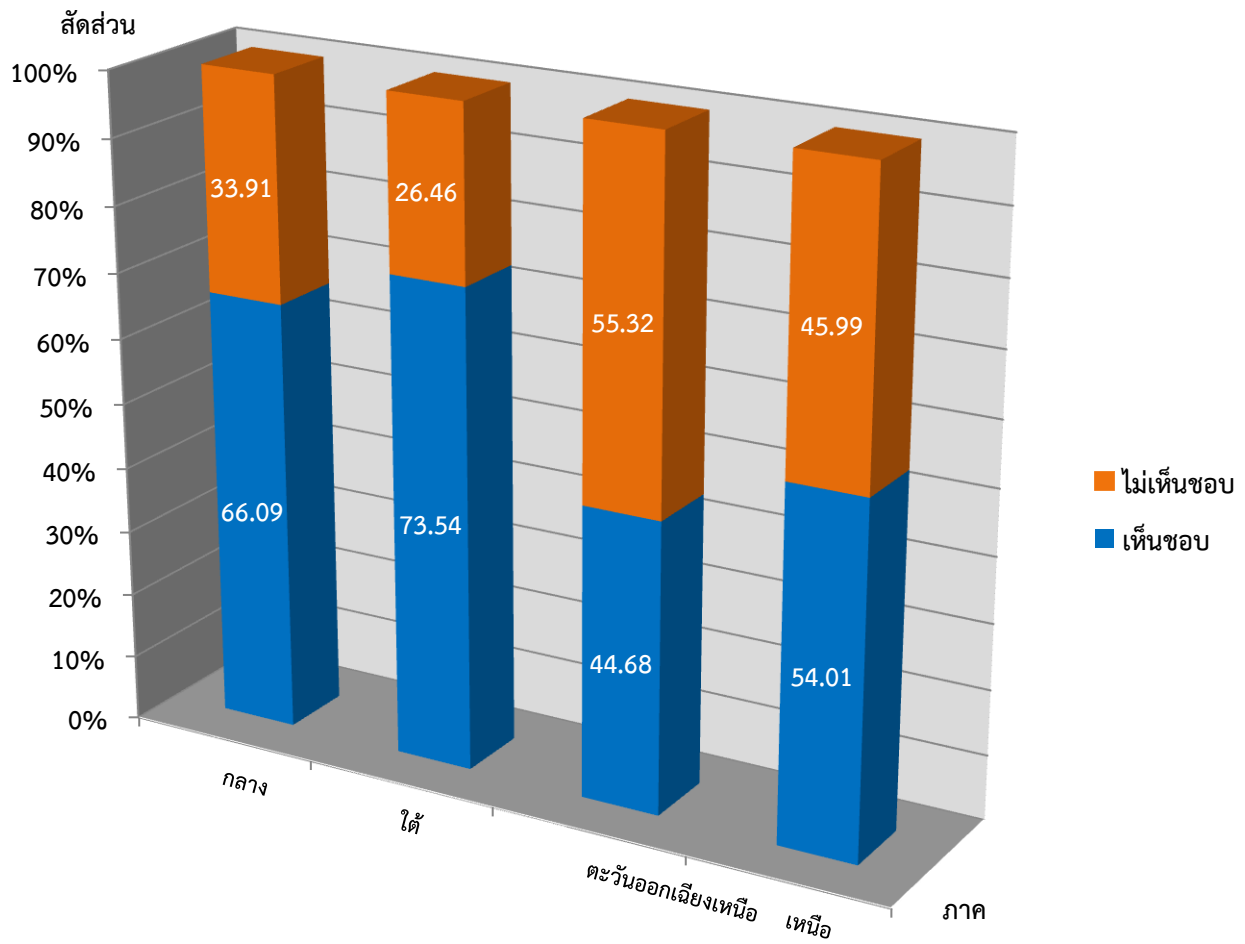
ภาค	ประเด็นที่ 1 ร่างรัฐธรรมนูญ				ประเด็นที่ 2 คำถามเพิ่มเติม			
	เห็นชอบ	ร้อยละ	ไม่เห็นชอบ	ร้อยละ	เห็นชอบ	ร้อยละ	ไม่เห็นชอบ	ร้อยละ
กลาง	6,551,370	69.43	2,883,907	30.57	6,017,608	66.09	3,087,165	33.91
ใต้	2,938,924	75.75	941,069	24.25	2,758,160	73.54	992,585	26.46
ตะวันออกเฉียงเหนือ	4,309,805	48.66	4,547,776	51.34	3,711,292	44.68	4,594,389	55.32
เหนือ	3,020,303	57.58	2,225,285	42.42	2,644,990	54.01	2,252,509	45.99
<b>รวมทั้งหมด</b>	<b>16,820,402</b>	<b>61.35</b>	<b>10,598,037</b>	<b>38.65</b>	<b>15,132,050</b>	<b>58.07</b>	<b>10,926,648</b>	<b>41.93</b>

## แผนภูมิแสดงร้อยละของผลการออกเสียงประชามติ ประเด็นที่ 1 ร่างรัฐธรรมนูญ

## จำแนกตามภาค



แผนภูมิแสดงร้อยละของผลการออกเสียงประชามติ ประเด็นที่ 2 คำถามเพิ่มเติม  
จำแนกตามภาค



## ผลการออกเสียงประชามติ วันที่ 7 สิงหาคม 2559

## จำแนกตามจังหวัด

ลำดับ	จังหวัด	ประเด็นที่ 1 ร่างรัฐธรรมนูญ				ประเด็นที่ 2 คำถามเพิ่มเติม			
		เห็นชอบ	ร้อยละ	ไม่เห็นชอบ	ร้อยละ	เห็นชอบ	ร้อยละ	ไม่เห็นชอบ	ร้อยละ
1	กรุงเทพมหานคร	1,585,533	69.22	705,195	30.78	1,482,723	65.57	778,724	34.43
2	กระบี่	161,520	83.99	30,787	16.01	151,725	81.15	35,241	18.85
3	กาญจนบุรี	226,825	68.71	103,288	31.29	203,496	64.98	109,683	35.02
4	กาฬสินธุ์	180,465	45.03	220,317	54.97	152,047	40.81	220,501	59.19
5	กำแพงเพชร	217,926	71.86	85,354	28.14	194,400	68.24	90,465	31.76
6	ขอนแก่น	333,807	44.91	409,453	55.09	291,657	41.74	407,011	58.26
7	จันทบุรี	176,029	74.74	59,485	25.26	161,171	71.42	64,492	28.58
8	ฉะเชิงเทรา	204,136	68.79	92,616	31.21	185,922	65.85	96,441	34.15
9	ชลบุรี	430,361	76.45	132,554	23.55	401,957	73.46	145,215	26.54
10	ชัยนาท	93,967	64.05	52,738	35.95	82,999	60.55	54,078	39.45
11	ชัยภูมิ	204,055	45.63	243,144	54.37	174,994	42.29	238,826	57.71
12	ชุมพร	208,068	90.04	23,004	9.96	196,293	87.51	28,023	12.49
13	เชียงราย	249,684	45.02	304,976	54.98	211,333	41.08	303,066	58.92
14	เชียงใหม่	390,046	45.92	459,399	54.08	340,577	42.63	458,384	57.37
15	ตรัง	250,644	86.19	40,170	13.81	233,949	83.54	46,080	16.46
16	ตราด	72,469	79.41	18,790	20.59	66,245	75.73	21,229	24.27
17	ตาก	160,674	72.69	60,377	27.31	142,085	69.37	62,732	30.63
18	นครนายก	76,566	70.63	31,839	29.37	68,835	67.42	33,271	32.58
19	นครปฐม	271,394	68.64	124,018	31.36	248,400	65.40	131,410	34.60
20	นครพนม	139,497	47.23	155,830	52.77	114,920	41.96	158,949	58.04
21	นครราชสีมา	730,985	64.39	404,261	35.61	649,052	60.78	418,789	39.22
22	นครศรีธรรมราช	559,689	88.05	75,927	11.95	526,123	85.93	86,158	14.07
23	นครสวรรค์	289,393	67.01	142,471	32.99	258,564	63.68	147,482	36.32
24	นนทบุรี	343,771	67.37	166,490	32.63	318,607	63.80	180,797	36.20
25	นราธิวาส	109,348	36.04	194,020	63.96	103,969	35.38	189,858	64.62
26	น่าน	122,142	52.83	109,057	47.17	104,028	48.32	111,282	51.68
27	บึงกาฬ	65,852	39.55	100,670	60.45	55,046	35.26	101,070	64.74
28	บุรีรัมย์	365,041	60.22	241,101	39.78	317,347	56.29	246,433	43.71
29	ปทุมธานี	278,265	62.93	163,918	37.07	256,930	59.61	174,086	40.39
30	ประจวบคีรีขันธ์	186,361	82.93	38,355	17.07	174,575	80.18	43,141	19.82
31	ปราจีนบุรี	148,567	69.01	66,701	30.99	133,652	65.72	69,701	34.28

ลำดับ	จังหวัด	ประเด็นที่ 1 ร่างรัฐธรรมนูญ				ประเด็นที่ 2 คำถามเพิ่มเติม			
		เห็นชอบ	ร้อยละ	ไม่เห็นชอบ	ร้อยละ	เห็นชอบ	ร้อยละ	ไม่เห็นชอบ	ร้อยละ
32	ปัตตานี	89,952	35.02	166,900	64.98	85,976	34.33	164,449	65.67
33	พระนครศรีอยุธยา	216,278	60.57	140,804	39.43	195,627	57.40	145,178	42.60
34	พะเยา	109,408	47.15	122,649	52.85	93,651	43.63	121,001	56.37
35	พังงา	97,952	84.23	18,344	15.77	91,886	81.43	20,952	18.57
36	พัทลุง	213,900	84.55	39,087	15.45	199,195	81.38	45,591	18.62
37	พิจิตร	141,330	65.33	75,000	34.67	124,335	61.61	77,490	38.39
38	พิษณุโลก	265,136	68.96	119,348	31.04	238,207	65.02	128,156	34.98
39	เพชรบุรี	180,531	80.12	44,803	19.88	166,701	77.20	49,245	22.80
40	เพชรบูรณ์	286,163	69.20	127,342	30.80	252,771	65.70	131,981	34.30
41	แพร่	102,745	46.21	119,594	53.79	87,944	42.71	117,973	57.29
42	ภูเก็ต	125,643	88.03	17,081	11.97	118,969	85.59	20,022	14.41
43	มหาสารคาม	172,392	42.41	234,140	57.59	147,298	38.42	236,107	61.58
44	มุกดาหาร	56,544	37.99	92,282	62.01	47,840	34.63	90,315	65.37
45	แม่ฮ่องสอน	69,439	64.18	38,757	35.82	59,696	59.32	40,939	40.68
46	ยโสธร	81,272	36.35	142,284	63.65	69,329	32.58	143,454	67.42
47	ยะลา	81,759	39.93	122,988	60.07	77,963	39.23	120,792	60.77
48	ร้อยเอ็ด	186,931	35.98	332,587	64.02	157,587	32.12	333,023	67.88
49	ระนอง	64,234	87.10	9,512	12.90	59,358	84.19	11,145	15.81
50	ระยอง	221,196	78.68	59,932	21.32	203,825	75.10	67,584	24.90
51	ราชบุรี	291,475	75.38	95,214	24.62	264,298	71.97	102,912	28.03
52	ลพบุรี	205,619	64.22	114,582	35.78	183,274	61.24	116,014	38.76
53	ลำปาง	193,758	51.72	180,863	48.28	167,969	48.53	178,128	51.47
54	ลำพูน	109,495	48.08	118,258	51.92	94,067	44.87	115,555	55.13
55	เลย	158,394	54.19	133,890	45.81	135,059	49.91	135,520	50.09
56	ศรีสะเกษ	244,499	42.46	331,314	57.54	205,001	38.22	331,359	61.78
57	สกลนคร	217,372	47.89	236,497	52.11	183,391	42.74	245,699	57.26
58	สงขลา	506,752	82.26	109,283	17.74	475,959	80.26	117,052	19.74
59	สตูล	91,835	70.20	38,986	29.80	84,237	67.17	41,174	32.83
60	สมุทรปราการ	318,571	65.50	167,798	34.50	294,355	62.15	179,280	37.85
61	สมุทรสงคราม	62,948	77.40	18,385	22.60	57,810	74.10	20,210	25.90
62	สมุทรสาคร	152,465	72.05	59,159	27.95	140,901	68.83	63,806	31.17
63	สระแก้ว	156,955	71.16	63,617	28.84	140,689	67.69	67,155	32.31
64	สระบุรี	193,686	67.27	94,224	32.73	176,085	64.42	97,241	35.58
65	สิงห์บุรี	56,446	58.62	39,840	41.38	50,510	55.59	40,359	44.41

ลำดับ	จังหวัด	ประเด็นที่ 1 ร่างรัฐธรรมนูญ				ประเด็นที่ 2 คำถามเพิ่มเติม			
		เห็นชอบ	ร้อยละ	ไม่เห็นชอบ	ร้อยละ	เห็นชอบ	ร้อยละ	ไม่เห็นชอบ	ร้อยละ
66	สุโขทัย	188,608	70.25	79,858	29.75	166,417	66.32	84,515	33.68
67	สุพรรณบุรี	223,114	60.81	143,798	39.19	198,547	57.47	146,937	42.53
68	สุราษฎร์ธานี	377,628	87.29	54,980	12.71	352,558	84.22	66,048	15.78
69	สุรินทร์	259,668	49.22	267,917	50.78	225,364	45.09	274,411	54.91
70	หนองคาย	86,557	44.29	108,874	55.71	74,924	40.96	108,005	59.04
71	หนองบัวลำภู	77,167	39.75	116,958	60.25	66,883	36.70	115,350	63.30
72	อ่างทอง	70,958	58.84	49,641	41.16	63,378	55.74	50,328	44.26
73	อำนาจเจริญ	87,314	54.69	72,346	45.31	74,976	49.88	75,344	50.12
74	อุดรธานี	248,092	40.66	362,063	59.34	215,084	37.51	358,338	62.49
75	อุดรดิตถ์	124,356	60.27	81,982	39.73	108,946	56.65	83,360	43.35
76	อุทัยธานี	106,884	74.74	36,123	25.26	96,096	71.32	38,648	28.68
77	อุบลราชธานี	413,901	54.77	341,848	45.23	353,493	49.83	355,885	50.17
	รวมทั้งสิ้น	16,820,402	61.35	10,598,037	38.65	15,132,050	58.07	10,926,648	41.93

ผลการออกเสียงประชามติ วันที่ 7 สิงหาคม 2559 ประเด็นที่ 1 ร่างรัฐธรรมนูญ จำแนกตามจังหวัด  
เรียงตามร้อยละของจังหวัดที่ออกเสียงเห็นชอบจากมากไปน้อย

จังหวัด	ชุมพร	มีผู้ออกเสียงเห็นชอบมากที่สุด	ร้อยละ	90.04
จังหวัด	ปัตตานี	มีผู้ออกเสียงเห็นชอบน้อยที่สุด	ร้อยละ	35.02

ลำดับ	จังหวัด	ประเด็นที่ 1 ร่างรัฐธรรมนูญ			
		เห็นชอบ	ร้อยละ	ไม่เห็นชอบ	ร้อยละ
1	ชุมพร	208,068	90.04	23,004	9.96
2	นครศรีธรรมราช	559,689	88.05	75,927	11.95
3	ภูเก็ต	125,643	88.03	17,081	11.97
4	สุราษฎร์ธานี	377,628	87.29	54,980	12.71
5	ระนอง	64,234	87.10	9,512	12.90
6	ตรัง	250,644	86.19	40,170	13.81
7	พัทลุง	213,900	84.55	39,087	15.45
8	พังงา	97,952	84.23	18,344	15.77
9	กระบี่	161,520	83.99	30,787	16.01
10	ประจวบคีรีขันธ์	186,361	82.93	38,355	17.07
11	สงขลา	506,752	82.26	109,283	17.74
12	เพชรบุรี	180,531	80.12	44,803	19.88
13	ตราด	72,469	79.41	18,790	20.59
14	ระยอง	221,196	78.68	59,932	21.32
15	สมุทรสงคราม	62,948	77.40	18,385	22.60
16	ชลบุรี	430,361	76.45	132,554	23.55
17	ราชบุรี	291,475	75.38	95,214	24.62
18	จันทบุรี	176,029	74.74	59,485	25.26
19	อุทัยธานี	106,884	74.74	36,123	25.26
20	ตาก	160,674	72.69	60,377	27.31
21	สมุทรสาคร	152,465	72.05	59,159	27.95
22	กำแพงเพชร	217,926	71.86	85,354	28.14
23	สระแก้ว	156,955	71.16	63,617	28.84
24	นครนายก	76,566	70.63	31,839	29.37
25	สุโขทัย	188,608	70.25	79,858	29.75
26	สตูล	91,835	70.20	38,986	29.80
27	กรุงเทพมหานคร	1,585,533	69.22	705,195	30.78
28	เพชรบูรณ์	286,163	69.20	127,342	30.80
29	ปราจีนบุรี	148,567	69.01	66,701	30.99



ลำดับ	จังหวัด	ประเด็นที่ 1 ร่างรัฐธรรมนูญ			
		เห็นชอบ	ร้อยละ	ไม่เห็นชอบ	ร้อยละ
30	พิษณุโลก	265,136	68.96	119,348	31.04
31	ฉะเชิงเทรา	204,136	68.79	92,616	31.21
32	กาญจนบุรี	226,825	68.71	103,288	31.29
33	นครปฐม	271,394	68.64	124,018	31.36
34	นนทบุรี	343,771	67.37	166,490	32.63
35	สระบุรี	193,686	67.27	94,224	32.73
36	นครสวรรค์	289,393	67.01	142,471	32.99
37	สมุทรปราการ	318,571	65.50	167,798	34.50
38	พิจิตร	141,330	65.33	75,000	34.67
39	นครราชสีมา	730,985	64.39	404,261	35.61
40	ลพบุรี	205,619	64.22	114,582	35.78
41	แม่ฮ่องสอน	69,439	64.18	38,757	35.82
42	ชัยนาท	93,967	64.05	52,738	35.95
43	ปทุมธานี	278,265	62.93	163,918	37.07
44	สุพรรณบุรี	223,114	60.81	143,798	39.19
45	พระนครศรีอยุธยา	216,278	60.57	140,804	39.43
46	อุตรดิตถ์	124,356	60.27	81,982	39.73
47	บุรีรัมย์	365,041	60.22	241,101	39.78
48	อ่างทอง	70,958	58.84	49,641	41.16
49	สิงห์บุรี	56,446	58.62	39,840	41.38
50	อุบลราชธานี	413,901	54.77	341,848	45.23
51	อำนาจเจริญ	87,314	54.69	72,346	45.31
52	เลย	158,394	54.19	133,890	45.81
53	น่าน	122,142	52.83	109,057	47.17
54	ลำปาง	193,758	51.72	180,863	48.28
55	สุรินทร์	259,668	49.22	267,917	50.78
56	ลำพูน	109,495	48.08	118,258	51.92
57	สกลนคร	217,372	47.89	236,497	52.11
58	นครพนม	139,497	47.23	155,830	52.77
59	พะเยา	109,408	47.15	122,649	52.85
60	แพร่	102,745	46.21	119,594	53.79
61	เชียงใหม่	390,046	45.92	459,399	54.08
62	ชัยภูมิ	204,055	45.63	243,144	54.37
63	กาฬสินธุ์	180,465	45.03	220,317	54.97

ลำดับ	จังหวัด	ประเด็นที่ 1 ร่างรัฐธรรมนูญ			
		เห็นชอบ	ร้อยละ	ไม่เห็นชอบ	ร้อยละ
64	เชียงราย	249,684	45.02	304,976	54.98
65	ขอนแก่น	333,807	44.91	409,453	55.09
66	หนองคาย	86,557	44.29	108,874	55.71
67	ศรีสะเกษ	244,499	42.46	331,314	57.54
68	มหาสารคาม	172,392	42.41	234,140	57.59
69	อุดรธานี	248,092	40.66	362,063	59.34
70	ยะลา	81,759	39.93	122,988	60.07
71	หนองบัวลำภู	77,167	39.75	116,958	60.25
72	บึงกาฬ	65,852	39.55	100,670	60.45
73	มุกดาหาร	56,544	37.99	92,282	62.01
74	ยโสธร	81,272	36.35	142,284	63.65
75	นราธิวาส	109,348	36.04	194,020	63.96
76	ร้อยเอ็ด	186,931	35.98	332,587	64.02
77	ปัตตานี	89,952	35.02	166,900	64.98
รวมทั้งหมด		16,820,402	61.35	10,598,037	38.65

ผลการออกเสียงประชามติ วันที่ 7 สิงหาคม 2559 ประเด็นที่ 2 คำถามเพิ่มเติม จำแนกตามจังหวัด  
เรียงตามร้อยละของจังหวัดที่ออกเสียงเห็นชอบจากมากไปน้อย

จังหวัด	ชุมพร	มีผู้ออกเสียงเห็นชอบมากที่สุด	ร้อยละ	87.51
จังหวัด	ร้อยเอ็ด	มีผู้ออกเสียงเห็นชอบน้อยที่สุด	ร้อยละ	32.12

ลำดับ	จังหวัด	ประเด็นที่ 2 คำถามเพิ่มเติม			
		เห็นชอบ	ร้อยละ	ไม่เห็นชอบ	ร้อยละ
1	ชุมพร	196,293	87.51	28,023	12.49
2	นครศรีธรรมราช	526,123	85.93	86,158	14.07
3	ภูเก็ต	118,969	85.59	20,022	14.41
4	สุราษฎร์ธานี	352,558	84.22	66,048	15.78
5	ระนอง	59,358	84.19	11,145	15.81
6	ตรัง	233,949	83.54	46,080	16.46
7	พังงา	91,886	81.43	20,952	18.57
8	พัทลุง	199,195	81.38	45,591	18.62
9	กระบี่	151,725	81.15	35,241	18.85
10	สงขลา	475,959	80.26	117,052	19.74
11	ประจวบคีรีขันธ์	174,575	80.18	43,141	19.82
12	เพชรบุรี	166,701	77.20	49,245	22.80
13	ตราด	66,245	75.73	21,229	24.27
14	ระยอง	203,825	75.10	67,584	24.90
15	สมุทรสงคราม	57,810	74.10	20,210	25.90
16	ชลบุรี	401,957	73.46	145,215	26.54
17	ราชบุรี	264,298	71.97	102,912	28.03
18	จันทบุรี	161,171	71.42	64,492	28.58
19	อุทัยธานี	96,096	71.32	38,648	28.68
20	ตาก	142,085	69.37	62,732	30.63
21	สมุทรสาคร	140,901	68.83	63,806	31.17
22	กำแพงเพชร	194,400	68.24	90,465	31.76
23	สระแก้ว	140,689	67.69	67,155	32.31
24	นครนายก	68,835	67.42	33,271	32.58
25	สตูล	84,237	67.17	41,174	32.83
26	สุโขทัย	166,417	66.32	84,515	33.68
27	ฉะเชิงเทรา	185,922	65.85	96,441	34.15
28	ปราจีนบุรี	133,652	65.72	69,701	34.28
29	เพชรบูรณ์	252,771	65.70	131,981	34.30

ลำดับ	จังหวัด	ประเด็นที่ 2 คำถามเพิ่มเติม			
		เห็นชอบ	ร้อยละ	ไม่เห็นชอบ	ร้อยละ
30	กรุงเทพมหานคร	1,482,723	65.57	778,724	34.43
31	นครปฐม	248,400	65.40	131,410	34.60
32	พิษณุโลก	238,207	65.02	128,156	34.98
33	กาญจนบุรี	203,496	64.98	109,683	35.02
34	สระบุรี	176,085	64.42	97,241	35.58
35	นนทบุรี	318,607	63.80	180,797	36.20
36	นครสวรรค์	258,564	63.68	147,482	36.32
37	สมุทรปราการ	294,355	62.15	179,280	37.85
38	พิจิตร	124,335	61.61	77,490	38.39
39	ลพบุรี	183,274	61.24	116,014	38.76
40	นครราชสีมา	649,052	60.78	418,789	39.22
41	ชัยนาท	82,999	60.55	54,078	39.45
42	ปทุมธานี	256,930	59.61	174,086	40.39
43	แม่ฮ่องสอน	59,696	59.32	40,939	40.68
44	สุพรรณบุรี	198,547	57.47	146,937	42.53
45	พระนครศรีอยุธยา	195,627	57.40	145,178	42.60
46	อุตรดิตถ์	108,946	56.65	83,360	43.35
47	บุรีรัมย์	317,347	56.29	246,433	43.71
48	อ่างทอง	63,378	55.74	50,328	44.26
49	สิงห์บุรี	50,510	55.59	40,359	44.41
50	เลย	135,059	49.91	135,520	50.09
51	อำนาจเจริญ	74,976	49.88	75,344	50.12
52	อุบลราชธานี	353,493	49.83	355,885	50.17
53	ลำปาง	167,969	48.53	178,128	51.47
54	น่าน	104,028	48.32	111,282	51.68
55	สุรินทร์	225,364	45.09	274,411	54.91
56	ลำพูน	94,067	44.87	115,555	55.13
57	พะเยา	93,651	43.63	121,001	56.37
58	สกลนคร	183,391	42.74	245,699	57.26
59	แพร่	87,944	42.71	117,973	57.29
60	เชียงใหม่	340,577	42.63	458,384	57.37
61	ชัยภูมิ	174,994	42.29	238,826	57.71
62	นครพนม	114,920	41.96	158,949	58.04
63	ขอนแก่น	291,657	41.74	407,011	58.26

ลำดับ	จังหวัด	ประเด็นที่ 2 คำถามเพิ่มเติม			
		เห็นชอบ	ร้อยละ	ไม่เห็นชอบ	ร้อยละ
64	เชียงราย	211,333	41.08	303,066	58.92
65	หนองคาย	74,924	40.96	108,005	59.04
66	กาฬสินธุ์	152,047	40.81	220,501	59.19
67	ยะลา	77,963	39.23	120,792	60.77
68	มหาสารคาม	147,298	38.42	236,107	61.58
69	ศรีสะเกษ	205,001	38.22	331,359	61.78
70	อุดรธานี	215,084	37.51	358,338	62.49
71	หนองบัวลำภู	66,883	36.70	115,350	63.30
72	นราธิวาส	103,969	35.38	189,858	64.62
73	บึงกาฬ	55,046	35.26	101,070	64.74
74	มุกดาหาร	47,840	34.63	90,315	65.37
75	ปัตตานี	85,976	34.33	164,449	65.67
76	ยโสธร	69,329	32.58	143,454	67.42
77	ร้อยเอ็ด	157,587	32.12	333,023	67.88
รวมทั้งหมด		15,132,050	58.07	10,926,648	41.93

## ผลการออกเสียงประชามติ วันที่ 7 สิงหาคม 2559

## จำแนกตามอำเภอ

จังหวัด	อำเภอ/เขต	ประเด็นที่ 1 ร่างรัฐธรรมนูญ				ประเด็นที่ 2 คำถามเพิ่มเติม			
		เห็นชอบ	ร้อยละ	ไม่เห็นชอบ	ร้อยละ	เห็นชอบ	ร้อยละ	ไม่เห็นชอบ	ร้อยละ
กรุงเทพมหานคร	คลองเตย	23,475	70.28	9,928	29.72	22,171	67.13	10,858	32.87
	คลองสาน	20,990	72.54	7,947	27.46	19,660	68.63	8,987	31.37
	คลองสามวา	50,073	68.60	22,921	31.40	46,745	65.17	24,983	34.83
	คันนายาว	24,863	67.59	11,923	32.41	23,380	64.36	12,948	35.64
	จตุจักร	47,170	69.12	21,075	30.88	44,166	65.27	23,505	34.73
	จอมทอง	39,560	70.55	16,517	29.45	36,933	66.80	18,356	33.20
	ดอนเมือง	45,301	66.12	23,209	33.88	42,019	62.33	25,395	37.67
	ดินแดง	33,079	66.93	16,342	33.07	31,136	63.62	17,808	36.38
	ดุสิต	25,371	68.05	11,914	31.95	23,588	64.16	13,177	35.84
	ตลิ่งชัน	31,166	69.25	13,842	30.75	29,090	65.43	15,369	34.57
	ทวีวัฒนา	25,184	69.78	10,904	30.22	23,547	66.06	12,097	33.94
	ทุ่งครุ	32,161	71.63	12,738	28.37	29,681	67.70	14,163	32.30
	ธนบุรี	29,475	70.93	12,080	29.07	27,708	67.34	13,439	32.66
	บางกอกน้อย	30,484	69.75	13,220	30.25	28,197	66.40	14,269	33.60
	บางกอกใหญ่	19,165	69.30	8,489	30.70	18,029	65.85	9,349	34.15
	บางกะปิ	40,853	70.77	16,871	29.23	38,544	67.29	18,738	32.71
	บางขุนเทียน	44,598	68.44	20,564	31.56	41,547	64.73	22,640	35.27
	บางเขน	55,466	67.95	26,162	32.05	51,974	64.46	28,661	35.54
	บางคอแหลม	25,059	74.85	8,418	25.15	23,394	71.12	9,502	28.88
	บางแค	53,743	70.03	22,998	29.97	50,364	66.37	25,522	33.63
	บางซื่อ	33,688	66.85	16,702	33.15	31,455	63.05	18,433	36.95
	บางนา	25,550	71.53	10,169	28.47	23,968	67.84	11,362	32.16
	บางบอน	27,586	68.98	12,406	31.02	25,836	65.44	13,647	34.56
	บางพลัด	27,472	68.55	12,601	31.45	25,726	64.93	13,894	35.07
	บางรัก	13,114	75.99	4,143	24.01	12,459	72.52	4,720	27.48
	บึงกุ่ม	41,654	68.98	18,728	31.02	39,118	65.48	20,618	34.52
	ปทุมวัน	12,563	71.07	5,113	28.93	11,742	66.91	5,806	33.09
	ประเวศ	43,642	70.22	18,504	29.78	41,044	66.59	20,589	33.41
	ป้อมปราบศัตรูพ่าย	13,661	74.52	4,671	25.48	13,020	70.98	5,323	29.02
	พญาไท	23,324	70.81	9,617	29.19	21,797	66.93	10,771	33.07
	พระโขนง	26,209	71.22	10,592	28.78	24,435	67.66	11,682	32.34
	พระนคร	15,244	70.83	6,279	29.17	14,312	67.14	7,006	32.86
	ภาษีเจริญ	34,689	69.00	15,586	31.00	32,547	65.50	17,142	34.50
	มีนบุรี	36,835	69.41	16,230	30.59	34,565	66.23	17,628	33.77
	ยานนาวา	23,099	75.03	7,687	24.97	21,670	71.13	8,797	28.87
	ราชเทวี	17,157	70.52	7,172	29.48	16,070	66.66	8,039	33.34
	ราษฎร์บูรณะ	21,545	70.08	9,197	29.92	20,137	66.41	10,185	33.59
	ลาดกระบัง	40,691	65.11	21,805	34.89	37,836	61.65	23,539	38.35

จังหวัด	อำเภอ/เขต	ประเด็นที่ 1 ร่างรัฐธรรมนูญ				ประเด็นที่ 2 คำถามเพิ่มเติม			
		เห็นชอบ	ร้อยละ	ไม่เห็นชอบ	ร้อยละ	เห็นชอบ	ร้อยละ	ไม่เห็นชอบ	ร้อยละ
	ลาดพร้าว	35,897	68.50	16,505	31.50	33,573	64.78	18,251	35.22
	วังทองหลาง	30,710	69.24	13,640	30.76	28,924	65.75	15,068	34.25
	วัฒนา	20,010	76.08	6,290	23.92	18,781	72.04	7,291	27.96
	สวนหลวง	34,279	73.65	12,266	26.35	32,416	70.32	13,682	29.68
	สะพานสูง	28,576	71.69	11,283	28.31	26,924	68.31	12,493	31.69
	สัมพันธวงศ์	8,282	77.08	2,462	22.92	7,753	72.70	2,912	27.30
	สาทร	24,049	75.25	7,908	24.75	22,763	72.14	8,789	27.86
	สายไหม	48,329	63.62	27,631	36.38	44,833	59.81	30,124	40.19
	หนองแขม	40,249	67.22	19,625	32.78	37,261	63.34	21,562	36.66
	หนองจอก	40,306	68.21	18,789	31.79	37,628	65.23	20,053	34.77
	หลักสี่	31,230	66.03	16,070	33.97	29,354	62.76	17,416	37.24
	ห้วยขวาง	21,996	68.85	9,952	31.15	20,590	65.29	10,945	34.71
	นอกเขตจังหวัด กรุงเทพมหานคร	46,661	62.91	27,510	37.09	42,313	57.57	31,191	42.43
	<b>กรุงเทพมหานคร ผลรวม</b>		<b>1,585,533</b>	<b>69.22</b>	<b>705,195</b>	<b>30.78</b>	<b>1,482,723</b>	<b>65.57</b>	<b>778,724</b>
กระบี่	เกาะลันตา	10,479	74.94	3,505	25.06	9,669	71.38	3,877	28.62
	เขาพนม	20,427	89.22	2,469	10.78	19,321	86.39	3,044	13.61
	คลองท่อม	25,452	80.67	6,099	19.33	23,537	77.29	6,915	22.71
	ปลายพระยา	15,413	90.53	1,613	9.47	14,645	88.30	1,941	11.70
	เมืองกระบี่	38,029	84.22	7,127	15.78	36,133	81.49	8,208	18.51
	ลำทับ	9,919	89.68	1,142	10.32	9,295	86.20	1,488	13.80
	เหนือคลอง	22,142	81.04	5,180	18.96	20,763	78.61	5,651	21.39
	อ่าวลึก	19,088	84.39	3,530	15.61	17,844	81.80	3,970	18.20
	นอกเขตจังหวัด กระบี่	571	82.40	122	17.60	518	77.89	147	22.11
<b>กระบี่ ผลรวม</b>		<b>161,520</b>	<b>83.99</b>	<b>30,787</b>	<b>16.01</b>	<b>151,725</b>	<b>81.15</b>	<b>35,241</b>	<b>18.85</b>
กาญจนบุรี	ด่านมะขามเตี้ย	8,904	68.75	4,047	31.25	7,969	64.88	4,314	35.12
	ทองผาภูมิ	10,199	70.20	4,330	29.80	8,984	66.10	4,607	33.90
	ท่าม่วง	33,420	70.44	14,025	29.56	30,145	66.38	15,266	33.62
	ท่ามะกา	39,967	68.98	17,971	31.02	35,997	65.85	18,668	34.15
	ไทรโยค	13,236	70.70	5,486	29.30	11,896	66.62	5,961	33.38
	บ่อพลอย	14,929	68.12	6,987	31.88	13,345	64.41	7,374	35.59
	พนมทวน	15,481	63.19	9,018	36.81	13,656	58.95	9,508	41.05
	เมืองกาญจนบุรี	48,946	73.67	17,492	26.33	44,786	69.85	19,330	30.15
	เลาขวัญ	12,843	55.82	10,164	44.18	11,105	52.24	10,151	47.76
	ศรีสวัสดิ์	7,045	73.70	2,514	26.30	6,403	70.53	2,675	29.47
	สังขละบุรี	5,007	72.19	1,929	27.81	4,491	68.60	2,056	31.40
	หนองปรือ	7,214	64.27	4,011	35.73	6,357	60.75	4,108	39.25
	ห้วยกระเจา	8,801	64.12	4,924	35.88	7,591	59.27	5,216	40.73
	นอกเขตจังหวัด กาญจนบุรี	833	68.11	390	31.89	771	63.20	449	36.80
<b>กาญจนบุรี ผลรวม</b>		<b>226,825</b>	<b>68.71</b>	<b>103,288</b>	<b>31.29</b>	<b>203,496</b>	<b>64.98</b>	<b>109,683</b>	<b>35.02</b>
กาฬสินธุ์	กมลาไสย	9,767	32.38	20,397	67.62	8,263	29.11	20,120	70.89
	กุฉินารายณ์	18,440	44.87	22,656	55.13	15,365	40.43	22,639	59.57

จังหวัด	อำเภอ/เขต	ประเด็นที่ 1 ร่างรัฐธรรมนูญ				ประเด็นที่ 2 คำถามเพิ่มเติม			
		เห็นชอบ	ร้อยละ	ไม่เห็นชอบ	ร้อยละ	เห็นชอบ	ร้อยละ	ไม่เห็นชอบ	ร้อยละ
	เขาวง	6,563	42.80	8,770	57.20	5,460	38.23	8,823	61.77
	คำม่วง	9,798	48.29	10,494	51.71	7,885	41.52	11,105	58.48
	ฆ้องชัย	3,592	30.94	8,017	69.06	2,981	27.24	7,963	72.76
	ดอนจาน	4,965	46.22	5,776	53.78	4,029	41.06	5,783	58.94
	ท่าคันโท	6,941	47.00	7,826	53.00	5,843	43.60	7,557	56.40
	นาคู	5,549	41.51	7,820	58.49	4,671	37.72	7,712	62.28
	นามน	5,630	42.08	7,750	57.92	5,063	39.86	7,640	60.14
	เมืองกาฬสินธุ์	29,677	48.52	31,483	51.48	25,320	44.62	31,430	55.38
	ยางตลาด	20,715	40.85	29,996	59.15	17,670	37.51	29,432	62.49
	ร่องคำ	2,314	33.67	4,558	66.33	1,958	30.38	4,488	69.62
	สมเด็จ	13,025	52.36	11,852	47.64	10,877	47.56	11,993	52.44
	สหัสขันธ์	8,103	48.73	8,525	51.27	6,857	43.61	8,867	56.39
	สามชัย	5,685	50.69	5,531	49.31	4,773	45.14	5,801	54.86
	หนองกุงศรี	14,748	56.33	11,432	43.67	12,531	51.63	11,742	48.37
	ห้วยผึ้ง	4,810	42.51	6,504	57.49	4,079	39.01	6,377	60.99
	ห้วยเม็ก	9,888	47.80	10,800	52.20	8,205	43.02	10,866	56.98
	นอกเขตจังหวัด กาฬสินธุ์	255	66.23	130	33.77	217	57.11	163	42.89
<b>กาฬสินธุ์ ผลรวม</b>		<b>180,465</b>	<b>45.03</b>	<b>220,317</b>	<b>54.97</b>	<b>152,047</b>	<b>40.81</b>	<b>220,501</b>	<b>59.19</b>
กาฬสินธุ์	โกสุมพินคร	9,232	78.93	2,464	21.07	8,316	75.94	2,635	24.06
	ขามเฒ่า	31,469	72.24	12,092	27.76	28,397	68.98	12,768	31.02
	คลองขลุง	19,183	65.18	10,249	34.82	17,083	60.99	10,928	39.01
	คลองลาน	16,332	69.84	7,052	30.16	14,280	66.59	7,164	33.41
	ทรายทองวัฒนา	5,342	57.47	3,953	42.53	4,638	53.54	4,025	46.46
	ไทรงาม	12,714	61.66	7,907	38.34	11,200	58.00	8,110	42.00
	บึงสามัคคี	6,363	57.88	4,630	42.12	5,501	53.21	4,838	46.79
	ปางศิลาทอง	8,166	69.53	3,578	30.47	7,126	64.95	3,846	35.05
	พรานกระต่าย	26,483	79.85	6,683	20.15	23,555	75.48	7,651	24.52
	เมืองกาฬสินธุ์	68,199	75.65	21,949	24.35	61,606	72.58	23,278	27.42
	ลานกระบือ	13,675	74.89	4,584	25.11	12,008	70.87	4,935	29.13
	นอกเขตจังหวัด กาฬสินธุ์	768	78.29	213	21.71	690	70.62	287	29.38
<b>กาฬสินธุ์ ผลรวม</b>		<b>217,926</b>	<b>71.86</b>	<b>85,354</b>	<b>28.14</b>	<b>194,400</b>	<b>68.24</b>	<b>90,465</b>	<b>31.76</b>
ขอนแก่น	กระนวน	13,454	43.79	17,272	56.21	11,464	39.97	17,216	60.03
	เขาสวนกวาง	6,333	41.89	8,785	58.11	5,323	38.41	8,537	61.59
	โคกโพธิ์ไชย	3,304	33.35	6,604	66.65	2,804	30.47	6,399	69.53
	ชนบท	7,756	42.58	10,460	57.42	6,740	39.76	10,211	60.24
	ชุมแพ	23,392	47.15	26,220	52.85	20,326	44.76	25,087	55.24
	คำสูง	4,693	43.47	6,103	56.53	3,968	39.37	6,112	60.63
	น้ำพอง	20,789	39.63	31,674	60.37	18,034	36.63	31,202	63.37
	โนนศิลา	4,241	40.73	6,172	59.27	3,623	37.38	6,069	62.62
	บ้านไผ่	18,157	46.57	20,834	53.43	15,853	43.40	20,671	56.60
	บ้านฝาง	11,012	43.37	14,381	56.63	9,478	39.72	14,383	60.28



จังหวัด	อำเภอ/เขต	ประเด็นที่ 1 ร่างรัฐธรรมนูญ				ประเด็นที่ 2 คำถามเพิ่มเติม			
		เห็นชอบ	ร้อยละ	ไม่เห็นชอบ	ร้อยละ	เห็นชอบ	ร้อยละ	ไม่เห็นชอบ	ร้อยละ
	บ้านแฮด	5,374	38.68	8,519	61.32	4,598	35.56	8,332	64.44
	เปือยน้อย	2,658	36.74	4,577	63.26	2,240	33.92	4,363	66.08
	พระยืน	5,898	40.32	8,731	59.68	5,239	38.41	8,400	61.59
	พล	13,676	42.35	18,613	57.65	11,981	39.60	18,277	60.40
	ภูผาม่าน	3,983	43.30	5,216	56.70	3,345	39.58	5,107	60.42
	ภูเวียง	12,183	42.53	16,461	57.47	10,300	38.47	16,477	61.53
	มัญจาคีรี	12,951	45.31	15,630	54.69	11,344	41.98	15,681	58.02
	เมืองขอนแก่น	100,060	53.41	87,299	46.59	90,252	50.10	89,882	49.90
	เวียงเก่า	3,372	42.97	4,476	57.03	2,842	39.46	4,360	60.54
	แวงน้อย	5,524	35.18	10,176	64.82	4,661	31.55	10,113	68.45
	แวงใหญ่	3,834	35.38	7,002	64.62	3,324	32.61	6,869	67.39
	สีชมพู	10,271	38.48	16,421	61.52	8,824	35.71	15,885	64.29
	หนองนาคำ	3,888	42.70	5,217	57.30	3,375	39.31	5,210	60.69
	หนองเรือ	15,743	41.12	22,540	58.88	13,393	37.61	22,215	62.39
	หนองสองห้อง	11,456	39.53	17,528	60.47	9,956	36.42	17,382	63.58
	อุบลรัตน์	7,761	41.67	10,863	58.33	6,536	37.94	10,689	62.06
	นอกเขตจังหวัด ขอนแก่น	2,044	54.90	1,679	45.10	1,834	49.35	1,882	50.65
	<b>ขอนแก่น ผลรวม</b>		<b>333,807</b>	<b>44.91</b>	<b>409,453</b>	<b>55.09</b>	<b>291,657</b>	<b>41.74</b>	<b>407,011</b>
จันทบุรี	แก่งหางแมว	12,011	73.29	4,377	26.71	10,789	69.38	4,762	30.62
	ขลุง	21,105	81.69	4,730	18.31	19,430	78.45	5,336	21.55
	เขาคิชฌกูฏ	9,652	74.67	3,275	25.33	8,862	72.00	3,446	28.00
	ท่าใหม่	24,560	75.93	7,786	24.07	22,466	72.63	8,465	27.37
	นายายอาม	11,926	78.83	3,203	21.17	10,745	75.29	3,527	24.71
	โป่งน้ำร้อน	11,614	62.21	7,054	37.79	10,284	58.00	7,446	42.00
	มะขาม	12,349	75.65	3,974	24.35	11,403	73.27	4,161	26.73
	เมืองจันทบุรี	42,521	75.71	13,640	24.29	39,568	72.55	14,970	27.45
	สอยดาว	16,244	65.71	8,478	34.29	14,622	62.09	8,927	37.91
	แหลมสิงห์	12,521	83.74	2,431	16.26	11,622	80.64	2,791	19.36
	นอกเขตจังหวัด จันทบุรี	1,526	73.97	537	26.03	1,380	67.61	661	32.39
<b>จันทบุรี ผลรวม</b>		<b>176,029</b>	<b>74.74</b>	<b>59,485</b>	<b>25.26</b>	<b>161,171</b>	<b>71.42</b>	<b>64,492</b>	<b>28.58</b>
ฉะเชิงเทรา	คลองเขื่อน	4,270	72.10	1,652	27.90	3,758	68.63	1,718	31.37
	ท่าตะเกียบ	10,909	63.54	6,259	36.46	9,548	61.01	6,102	38.99
	บางคล้า	15,548	75.31	5,097	24.69	14,130	72.23	5,432	27.77
	บางน้ำเปรี้ยว	22,521	63.44	12,977	36.56	20,612	60.73	13,329	39.27
	บางปะกง	26,458	71.52	10,537	28.48	24,464	68.30	11,354	31.70
	บ้านโพธิ์	17,694	74.46	6,068	25.54	16,212	71.67	6,409	28.33
	แปลงยาว	13,308	71.48	5,310	28.52	12,074	67.77	5,742	32.23
	พนมสารคาม	22,623	67.33	10,979	32.67	20,778	64.66	11,355	35.34
	เมืองฉะเชิงเทรา	48,392	70.98	19,782	29.02	44,731	68.05	20,999	31.95
	ราชสาส์น	3,517	59.65	2,379	40.35	3,185	57.15	2,388	42.85
	สนามชัยเขต	16,159	60.96	10,348	39.04	13,991	57.96	10,148	42.04

จังหวัด	อำเภอ/เขต	ประเด็นที่ 1 ร่างรัฐธรรมนูญ				ประเด็นที่ 2 คำถามเพิ่มเติม			
		เห็นชอบ	ร้อยละ	ไม่เห็นชอบ	ร้อยละ	เห็นชอบ	ร้อยละ	ไม่เห็นชอบ	ร้อยละ
	นอกเขตจังหวัด ฉะเชิงเทรา	2,737	69.03	1,228	30.97	2,439	62.47	1,465	37.53
<b>ฉะเชิงเทรา ผลรวม</b>		<b>204,136</b>	<b>68.79</b>	<b>92,616</b>	<b>31.21</b>	<b>185,922</b>	<b>65.85</b>	<b>96,441</b>	<b>34.15</b>
ชลบุรี	เกาะจันทร์	12,036	80.62	2,893	19.38	11,222	78.58	3,059	21.42
	เกาะสีชัง	1,087	71.99	423	28.01	997	69.48	438	30.52
	บ่อทอง	15,078	82.70	3,154	17.30	13,558	79.79	3,435	20.21
	บางละมุง	62,566	70.35	26,372	29.65	58,468	67.59	28,041	32.41
	บ้านบึง	34,570	81.07	8,074	18.93	32,259	78.42	8,878	21.58
	พนัสสนิคม	43,733	79.68	11,150	20.32	40,591	77.09	12,060	22.91
	พานทอง	22,197	79.55	5,707	20.45	20,681	76.82	6,239	23.18
	เมืองชลบุรี	105,065	78.75	28,357	21.25	98,995	75.76	31,669	24.24
	ศรีราชา	77,483	75.36	25,330	24.64	72,623	72.35	27,761	27.65
	สัตหีบ	40,476	72.98	14,987	27.02	37,982	69.59	16,599	30.41
	หนองใหญ่	6,650	78.22	1,852	21.78	6,076	75.24	1,999	24.76
	นอกเขตจังหวัด ชลบุรี	9,420	68.88	4,255	31.12	8,505	62.80	5,037	37.20
	<b>ชลบุรี ผลรวม</b>		<b>430,361</b>	<b>76.45</b>	<b>132,554</b>	<b>23.55</b>	<b>401,957</b>	<b>73.46</b>	<b>145,215</b>
ชัยนาท	เนินขาม	4,705	60.95	3,015	39.05	3,935	56.68	3,008	43.32
	มโนรมย์	10,263	68.29	4,765	31.71	9,072	64.26	5,045	35.74
	เมืองชัยนาท	21,580	68.56	9,897	31.44	19,460	65.48	10,260	34.52
	วัดสิงห์	7,357	63.35	4,257	36.65	6,442	59.37	4,408	40.63
	สรรคบุรี	14,798	54.55	12,331	45.45	13,058	51.48	12,307	48.52
	สรรพยา	12,658	64.80	6,875	35.20	11,254	61.39	7,077	38.61
	หนองมะโมง	6,085	70.31	2,570	29.69	5,417	66.84	2,687	33.16
	หันคา	16,189	64.54	8,893	35.46	14,050	60.60	9,134	39.40
	นอกเขตจังหวัด ชัยนาท	332	71.09	135	28.91	311	67.17	152	32.83
<b>ชัยนาท ผลรวม</b>		<b>93,967</b>	<b>64.05</b>	<b>52,738</b>	<b>35.95</b>	<b>82,999</b>	<b>60.55</b>	<b>54,078</b>	<b>39.45</b>
ชัยภูมิ	เกษตรสมบูรณ์	18,676	44.51	23,285	55.49	15,978	41.43	22,586	58.57
	แก้งคร้อ	14,697	42.11	20,201	57.89	12,541	39.05	19,574	60.95
	คอนสวรรค์	8,998	38.27	14,514	61.73	7,773	35.08	14,385	64.92
	คอนสาร	12,951	52.48	11,725	47.52	11,211	49.54	11,420	50.46
	จัตุรัส	14,149	46.90	16,017	53.10	12,287	43.60	15,895	56.40
	ซับใหญ่	2,970	48.99	3,092	51.01	2,661	46.13	3,107	53.87
	เทพสถิต	12,959	52.46	11,745	47.54	10,971	47.67	12,043	52.33
	เนินสง่า	4,847	47.19	5,425	52.81	4,187	44.23	5,279	55.77
	บ้านเขว้า	8,240	38.69	13,057	61.31	7,049	35.45	12,833	64.55
	บ้านแท่น	7,291	40.07	10,905	59.93	6,366	37.62	10,558	62.38
	บำเหน็จณรงค์	12,266	55.68	9,764	44.32	10,525	50.83	10,182	49.17
	ภักดีชุมพล	6,081	51.03	5,836	48.97	5,105	46.35	5,909	53.65
	ภูเขียว	22,778	46.16	26,568	53.84	19,549	42.88	26,041	57.12
	เมืองชัยภูมิ	35,021	45.83	41,395	54.17	30,325	42.89	40,386	57.11
	หนองบัวแดง	15,519	41.95	21,479	58.05	12,967	38.26	20,921	61.74
	หนองบัวระเหว	6,047	43.49	7,856	56.51	4,990	40.35	7,376	59.65

จังหวัด	อำเภอ/เขต	ประเด็นที่ 1 ร่างรัฐธรรมนูญ				ประเด็นที่ 2 คำถามเพิ่มเติม			
		เห็นชอบ	ร้อยละ	ไม่เห็นชอบ	ร้อยละ	เห็นชอบ	ร้อยละ	ไม่เห็นชอบ	ร้อยละ
	นอกเขตจังหวัด ชัยภูมิ	565	66.86	280	33.14	509	60.60	331	39.40
	<b>ชัยภูมิ ผลรวม</b>	<b>204,055</b>	<b>45.63</b>	<b>243,144</b>	<b>54.37</b>	<b>174,994</b>	<b>42.29</b>	<b>238,826</b>	<b>57.71</b>
ชุมพร	ท่าแซะ	36,747	90.00	4,085	10.00	34,463	87.32	5,004	12.68
	ทุ่งตะโก	9,781	89.43	1,156	10.57	9,305	87.30	1,354	12.70
	ปะทิว	20,304	89.60	2,356	10.40	19,225	87.22	2,818	12.78
	พะโต๊ะ	9,798	88.71	1,247	11.29	9,237	85.93	1,513	14.07
	เมืองชุมพร	59,305	90.94	5,909	9.06	56,078	88.60	7,214	11.40
	ละแม	11,818	89.88	1,330	10.12	11,129	86.64	1,716	13.36
	สวี	31,305	90.57	3,260	9.43	29,489	87.80	4,096	12.20
	หลังสวน	28,288	88.91	3,528	11.09	26,697	86.62	4,123	13.38
	นอกเขตจังหวัด ชุมพร	722	84.44	133	15.56	670	78.36	185	21.64
	<b>ชุมพร ผลรวม</b>	<b>208,068</b>	<b>90.04</b>	<b>23,004</b>	<b>9.96</b>	<b>196,293</b>	<b>87.51</b>	<b>28,023</b>	<b>12.49</b>
เชียงราย	ขุนตาล	6,067	40.49	8,917	59.51	5,075	36.76	8,730	63.24
	เชียงของ	9,865	35.71	17,757	64.29	8,130	31.65	17,558	68.35
	เชียงแสน	10,294	46.10	12,037	53.90	8,505	41.28	12,098	58.72
	ดอยหลวง	3,582	40.46	5,272	59.54	2,957	37.03	5,028	62.97
	เทิง	15,402	37.75	25,399	62.25	13,039	34.30	24,975	65.70
	ป่าแดด	4,787	35.18	8,822	64.82	3,963	30.88	8,869	69.12
	พญาเม็งราย	8,308	42.41	11,284	57.59	6,891	38.11	11,191	61.89
	พาน	26,905	43.10	35,526	56.90	22,393	39.06	34,938	60.94
	เมืองเชียงราย	54,702	50.04	54,620	49.96	47,047	45.91	55,436	54.09
	แม่จัน	20,250	44.06	25,709	55.94	17,047	40.39	25,159	59.61
	แม่ฟ้าหลวง	8,813	53.98	7,513	46.02	7,608	50.54	7,446	49.46
	แม่ลาว	7,529	44.20	9,504	55.80	6,284	40.29	9,311	59.71
	แม่สรวย	17,204	49.33	17,673	50.67	14,662	45.38	17,650	54.62
	แม่สาย	16,449	49.31	16,911	50.69	14,140	45.29	17,079	54.71
	เวียงแก่น	4,893	40.22	7,274	59.78	4,004	35.84	7,168	64.16
	เวียงชัย	9,215	37.27	15,513	62.73	7,844	33.68	15,443	66.32
	เวียงเชียงรุ้ง	5,200	37.77	8,566	62.23	4,355	34.44	8,289	65.56
	เวียงป่าเป้า	17,671	53.68	15,250	46.32	15,140	50.14	15,054	49.86
	นอกเขตจังหวัด เชียงราย	2,548	64.07	1,429	35.93	2,249	57.77	1,644	42.23
	<b>เชียงราย ผลรวม</b>	<b>249,684</b>	<b>45.02</b>	<b>304,976</b>	<b>54.98</b>	<b>211,333</b>	<b>41.08</b>	<b>303,066</b>	<b>58.92</b>
เชียงใหม่	กัลยาณิวัฒนา	2,769	45.94	3,259	54.06	2,393	43.41	3,120	56.59
	จอมทอง	17,295	45.39	20,804	54.61	14,660	41.34	20,804	58.66
	เชียงดาว	17,506	54.91	14,375	45.09	15,069	51.01	14,472	48.99
	ไชยปราการ	8,695	47.98	9,428	52.02	7,472	44.86	9,183	55.14
	ดอยเต่า	5,767	41.65	8,080	58.35	4,819	38.54	7,684	61.46
	ดอยสะเก็ด	18,212	44.71	22,525	55.29	15,821	41.12	22,657	58.88
	ดอยหล่อ	5,294	33.72	10,408	66.28	4,503	31.19	9,933	68.81
	ฝาง	24,307	53.10	21,467	46.90	21,153	49.52	21,562	50.48
	พร้าว	12,377	46.97	13,975	53.03	10,473	43.92	13,374	56.08

จังหวัด	อำเภอ/เขต	ประเด็นที่ 1 ร่างรัฐธรรมนูญ				ประเด็นที่ 2 คำถามเพิ่มเติม				
		เห็นชอบ	ร้อยละ	ไม่เห็นชอบ	ร้อยละ	เห็นชอบ	ร้อยละ	ไม่เห็นชอบ	ร้อยละ	
	เมืองเชียงใหม่	55,736	49.57	56,702	50.43	50,905	46.25	59,150	53.75	
	แม่แจ่ม	12,973	46.27	15,066	53.73	10,694	42.31	14,579	57.69	
	แม่แตง	19,130	50.80	18,528	49.20	16,518	47.39	18,336	52.61	
	แมริม	20,760	46.53	23,859	53.47	18,347	43.24	24,086	56.76	
	แม่วาง	8,304	46.69	9,482	53.31	7,073	43.46	9,202	56.54	
	แม่ออน	4,866	39.39	7,488	60.61	4,062	35.88	7,259	64.12	
	แม่อาย	14,035	48.24	15,062	51.76	12,261	45.60	14,629	54.40	
	เวียงแหง	4,252	56.08	3,330	43.92	3,582	50.72	3,480	49.28	
	สะเมิง	6,984	57.36	5,191	42.64	5,942	53.06	5,256	46.94	
	สันกำแพง	17,917	37.10	30,375	62.90	15,639	34.04	30,300	65.96	
	สันทราย	34,157	48.79	35,850	51.21	30,726	45.57	36,704	54.43	
	สันป่าตอง	16,567	36.52	28,792	63.48	14,338	33.90	27,956	66.10	
	สารภี	20,800	44.45	25,993	55.55	18,343	41.54	25,810	58.46	
	หางดง	17,951	37.45	29,984	62.55	15,783	34.57	29,869	65.43	
	อมก๋อย	10,028	45.04	12,239	54.96	8,384	41.02	12,057	58.98	
	ฮอด	8,635	40.43	12,725	59.57	7,325	37.71	12,100	62.29	
	นอกเขตจังหวัด เชียงใหม่	4,729	51.73	4,412	48.27	4,292	47.09	4,822	52.91	
	<b>เชียงใหม่ ผลรวม</b>		<b>390,046</b>	<b>45.92</b>	<b>459,399</b>	<b>54.08</b>	<b>340,577</b>	<b>42.63</b>	<b>458,384</b>	<b>57.37</b>
	ตรัง	กันตัง	32,031	84.27	5,981	15.73	30,039	81.73	6,713	18.27
นาโยง		18,576	85.71	3,097	14.29	16,999	83.03	3,475	16.97	
ปะเหลียน		25,087	85.47	4,265	14.53	23,237	82.30	4,997	17.70	
เมืองตรัง		63,247	88.27	8,408	11.73	59,517	85.88	9,784	14.12	
ย่านตาขาว		24,444	85.64	4,100	14.36	22,764	82.94	4,683	17.06	
รัชฎา		11,817	87.95	1,619	12.05	11,067	85.21	1,921	14.79	
วังวิเศษ		17,316	86.46	2,711	13.54	16,205	83.75	3,145	16.25	
สิเกา		14,801	83.92	2,837	16.08	13,759	81.20	3,186	18.80	
ห้วยยอด		37,133	86.41	5,841	13.59	34,656	83.69	6,755	16.31	
หาดสำราญ		5,641	82.29	1,214	17.71	5,198	80.27	1,278	19.73	
นอกเขตจังหวัด ตรัง		551	85.03	97	14.97	508	78.03	143	21.97	
<b>ตรัง ผลรวม</b>		<b>250,644</b>	<b>86.19</b>	<b>40,170</b>	<b>13.81</b>	<b>233,949</b>	<b>83.54</b>	<b>46,080</b>	<b>16.46</b>	
ตราด	เกาะกูด	794	78.85	213	21.15	744	74.77	251	25.23	
	เกาะช้าง	2,003	73.61	718	26.39	1,834	69.10	820	30.90	
	เขาสมิง	15,853	82.71	3,313	17.29	14,491	78.89	3,878	21.11	
	คลองใหญ่	5,985	77.39	1,749	22.61	5,422	73.60	1,945	26.40	
	บ่อไร่	8,832	74.07	3,092	25.93	7,866	70.19	3,341	29.81	
	เมืองตราด	31,373	80.40	7,647	19.60	28,886	76.91	8,670	23.09	
	แหลมงอบ	6,620	79.61	1,696	20.39	6,100	76.58	1,866	23.42	
	นอกเขตจังหวัด ตราด	1,009	73.60	362	26.40	902	66.32	458	33.68	
<b>ตราด ผลรวม</b>		<b>72,469</b>	<b>79.41</b>	<b>18,790</b>	<b>20.59</b>	<b>66,245</b>	<b>75.73</b>	<b>21,229</b>	<b>24.27</b>	
ตาก	ท่าสองยาง	12,535	60.42	8,213	39.58	10,354	57.60	7,623	42.40	
	บ้านตาก	14,506	73.58	5,209	26.42	12,947	69.97	5,556	30.03	

จังหวัด	อำเภอ/เขต	ประเด็นที่ 1 ร่างรัฐธรรมนูญ				ประเด็นที่ 2 คำถามเพิ่มเติม			
		เห็นชอบ	ร้อยละ	ไม่เห็นชอบ	ร้อยละ	เห็นชอบ	ร้อยละ	ไม่เห็นชอบ	ร้อยละ
	พบพระ	14,712	70.76	6,078	29.24	12,729	67.11	6,238	32.89
	เมืองตาก	37,762	76.94	11,320	23.06	34,255	73.42	12,404	26.58
	แม่ระมาด	15,529	70.59	6,470	29.41	13,329	66.96	6,576	33.04
	แม่สอด	38,257	75.37	12,499	24.63	34,363	72.18	13,246	27.82
	วังเจ้า	9,094	74.19	3,164	25.81	7,984	70.10	3,406	29.90
	สามเงา	9,776	74.21	3,398	25.79	8,757	71.26	3,532	28.74
	อุ้มผาง	6,716	65.98	3,463	34.02	5,763	62.56	3,449	37.44
	นอกเขตจังหวัด ตาก	1,787	76.04	563	23.96	1,604	69.56	702	30.44
<b>ตาก ผลรวม</b>		<b>160,674</b>	<b>72.69</b>	<b>60,377</b>	<b>27.31</b>	<b>142,085</b>	<b>69.37</b>	<b>62,732</b>	<b>30.63</b>
นครนายก	บ้านนา	20,621	71.00	8,422	29.00	18,488	67.70	8,822	32.30
	ปากพลี	7,515	69.70	3,267	30.30	6,723	66.47	3,391	33.53
	เมืองนครนายก	31,610	73.43	11,436	26.57	28,687	70.39	12,070	29.61
	องครักษ์	16,328	65.80	8,488	34.20	14,503	62.49	8,704	37.51
	นอกเขตจังหวัด นครนายก	492	68.52	226	31.48	434	60.45	284	39.55
<b>นครนายก ผลรวม</b>		<b>76,566</b>	<b>70.63</b>	<b>31,839</b>	<b>29.37</b>	<b>68,835</b>	<b>67.42</b>	<b>33,271</b>	<b>32.58</b>
นครปฐม	กำแพงแสน	35,419	62.37	21,365	37.63	31,977	59.14	22,092	40.86
	ดอนตูม	14,769	66.24	7,527	33.76	13,367	63.50	7,682	36.50
	นครชัยศรี	35,811	70.39	15,062	29.61	32,755	67.24	15,955	32.76
	บางเลน	22,068	54.74	18,248	45.26	19,806	51.50	18,654	48.50
	พุทธมณฑล	10,889	65.63	5,703	34.37	9,934	61.66	6,178	38.34
	เมืองนครปฐม	91,729	75.33	30,048	24.67	84,554	72.23	32,506	27.77
	สามพราน	59,127	70.14	25,167	29.86	54,600	66.67	27,302	33.33
	นอกเขตจังหวัด นครปฐม	1,582	63.79	898	36.21	1,407	57.48	1,041	42.52
<b>นครปฐม ผลรวม</b>		<b>271,394</b>	<b>68.64</b>	<b>124,018</b>	<b>31.36</b>	<b>248,400</b>	<b>65.40</b>	<b>131,410</b>	<b>34.60</b>
นครพนม	ท่าอุเทน	10,923	46.70	12,465	53.30	9,076	42.06	12,504	57.94
	ธาตุพนม	15,452	46.31	17,916	53.69	13,347	42.22	18,265	57.78
	นาแก	15,637	46.98	17,645	53.02	13,016	41.22	18,563	58.78
	นาทม	4,132	45.18	5,014	54.82	3,352	39.90	5,048	60.10
	นาหว้า	12,509	58.61	8,832	41.39	9,664	48.45	10,282	51.55
	บ้านแพง	6,786	47.38	7,537	52.62	5,717	42.44	7,753	57.56
	ปลาปาก	9,620	44.90	11,807	55.10	7,819	39.15	12,152	60.85
	โพนสวรรค์	13,751	54.28	11,581	45.72	10,137	47.91	11,023	52.09
	เมืองนครพนม	25,940	44.89	31,843	55.11	22,216	41.31	31,565	58.69
	เรณูนคร	7,095	36.08	12,569	63.92	5,991	32.46	12,468	67.54
	วังยาง	3,166	48.39	3,377	51.61	2,616	44.39	3,277	55.61
	ศรีสงคราม	13,901	48.16	14,963	51.84	11,464	42.21	15,695	57.79
	นอกเขตจังหวัด นครพนม	585	67.55	281	32.45	505	58.79	354	41.21
<b>นครพนม ผลรวม</b>		<b>139,497</b>	<b>47.23</b>	<b>155,830</b>	<b>52.77</b>	<b>114,920</b>	<b>41.96</b>	<b>158,949</b>	<b>58.04</b>
นครราชสีมา	แก้งสนามนาง	7,410	50.92	7,141	49.08	6,242	47.30	6,955	52.70
	ขามทะเลสอ	10,142	66.44	5,122	33.56	8,950	62.33	5,409	37.67
	ขามสะแกแสง	11,347	65.24	6,047	34.76	9,701	61.93	5,964	38.07

จังหวัด	อำเภอ/เขต	ประเด็นที่ 1 ร่างรัฐธรรมนูญ				ประเด็นที่ 2 คำถามเพิ่มเติม			
		เห็นชอบ	ร้อยละ	ไม่เห็นชอบ	ร้อยละ	เห็นชอบ	ร้อยละ	ไม่เห็นชอบ	ร้อยละ
	คง	18,371	57.97	13,322	42.03	16,329	54.79	13,474	45.21
	ครบุรี	27,989	64.66	15,299	35.34	24,456	60.85	15,734	39.15
	จักราช	20,518	64.82	11,135	35.18	18,169	60.97	11,633	39.03
	เฉลิมพระเกียรติ	13,027	69.29	5,774	30.71	11,667	65.93	6,029	34.07
	ชุมพวง	18,216	55.47	14,626	44.53	15,812	51.68	14,784	48.32
	โชคชัย	29,651	72.14	11,453	27.86	26,228	68.55	12,033	31.45
	ด่านขุนทด	35,560	62.21	21,600	37.79	30,739	58.02	22,237	41.98
	เทพารักษ์	6,772	61.30	4,275	38.70	5,900	56.86	4,477	43.14
	โนนแดง	5,425	55.06	4,427	44.94	4,721	51.05	4,526	48.95
	โนนไทย	24,288	71.34	9,758	28.66	21,431	66.37	10,859	33.63
	โนนสูง	38,385	69.59	16,776	30.41	33,986	65.74	17,712	34.26
	บัวลาย	4,459	47.43	4,943	52.57	3,861	43.55	5,005	56.45
	บัวใหญ่	17,696	55.93	13,942	44.07	15,542	52.84	13,869	47.16
	บ้านเหลื่อม	4,243	50.72	4,123	49.28	3,578	46.23	4,161	53.77
	ประทาย	15,769	51.39	14,913	48.61	13,785	47.95	14,961	52.05
	ปักธงชัย	36,070	65.73	18,805	34.27	31,904	62.22	19,374	37.78
	ปากช่อง	50,172	65.14	26,852	34.86	45,444	62.01	27,837	37.99
	พระทองคำ	11,115	67.08	5,455	32.92	9,671	62.75	5,741	37.25
	พิมาย	38,213	66.97	18,846	33.03	33,884	63.21	19,720	36.79
	เมืองนครราชสีมา	150,157	73.06	55,356	26.94	138,084	69.82	59,685	30.18
	เมืองยาง	5,323	49.42	5,449	50.58	4,609	46.07	5,396	53.93
	ลำทะเมนชัย	6,716	53.17	5,916	46.83	5,732	49.74	5,791	50.26
	วังน้ำเขียว	11,735	64.53	6,451	35.47	10,441	61.04	6,665	38.96
	สีคิ้ว	29,091	60.45	19,036	39.55	25,676	56.98	19,384	43.02
	สีดา	4,232	45.33	5,104	54.67	3,673	41.86	5,102	58.14
	สูงเนิน	24,308	63.10	14,212	36.90	21,375	59.50	14,548	40.50
	เสิงสาง	16,043	54.77	13,250	45.23	13,848	50.52	13,564	49.48
	หนองบุญมาก	16,316	59.74	10,996	40.26	14,110	54.67	11,701	45.33
	ห้วยแถลง	18,739	60.93	12,014	39.07	16,317	56.94	12,340	43.06
	นอกเขตจังหวัด นครราชสีมา	3,487	65.42	1,843	34.58	3,187	60.06	2,119	39.94
	<b>นครราชสีมา ผลรวม</b>	<b>730,985</b>	<b>64.39</b>	<b>404,261</b>	<b>35.61</b>	<b>649,052</b>	<b>60.78</b>	<b>418,789</b>	<b>39.22</b>
นครศรีธรรมราช	ขนอม	10,983	89.77	1,251	10.23	10,328	87.10	1,530	12.90
	จุฬาภรณ์	11,056	84.77	1,986	15.23	10,206	81.52	2,313	18.48
	ฉวาง	26,539	89.38	3,152	10.62	25,154	87.07	3,735	12.93
	เฉลิมพระเกียรติ	10,505	89.88	1,183	10.12	9,866	88.20	1,320	11.80
	ชะอวด	32,241	88.26	4,290	11.74	30,349	85.60	5,107	14.40
	ช้างกลาง	10,659	87.96	1,459	12.04	10,098	85.80	1,671	14.20
	เชียรใหญ่	15,861	90.42	1,680	9.58	14,948	88.15	2,009	11.85
	ถ้ำพรรณรา	7,923	88.09	1,071	11.91	7,399	84.93	1,313	15.07
	ท่าศาลา	35,982	82.82	7,462	17.18	33,928	80.74	8,091	19.26
	ทุ่งสง	60,592	88.68	7,738	11.32	57,207	85.93	9,366	14.07

จังหวัด	อำเภอ/เขต	ประเด็นที่ 1 ร่างรัฐธรรมนูญ				ประเด็นที่ 2 คำถามเพิ่มเติม			
		เห็นชอบ	ร้อยละ	ไม่เห็นชอบ	ร้อยละ	เห็นชอบ	ร้อยละ	ไม่เห็นชอบ	ร้อยละ
	ทุ่งใหญ่	27,849	88.81	3,508	11.19	25,994	85.99	4,234	14.01
	นบพิตำ	11,403	82.17	2,474	17.83	10,579	79.09	2,797	20.91
	นาบอน	10,438	86.93	1,570	13.07	9,787	84.17	1,840	15.83
	บางขัน	17,291	87.92	2,375	12.08	16,229	84.76	2,917	15.24
	ปากพนัง	32,714	91.11	3,193	8.89	30,971	89.11	3,784	10.89
	พรหมคีรี	14,261	87.02	2,127	12.98	13,397	97.19	388	2.81
	พระพรหม	16,740	88.85	2,101	11.15	15,540	86.58	2,409	13.42
	พิปูน	11,189	86.52	1,744	13.48	10,365	83.74	2,013	16.26
	เมืองนครศรีธรรมราช	92,854	87.61	13,130	12.39	87,281	85.49	14,811	14.51
	ร่อนพิบูลย์	28,325	88.97	3,510	11.03	26,899	87.09	3,988	12.91
	ลานสกา	17,016	89.98	1,894	10.02	15,963	87.57	2,266	12.43
	สิชล	33,127	88.64	4,244	11.36	31,025	85.94	5,074	14.06
	หัวไทร	22,990	90.17	2,505	9.83	21,540	88.39	2,829	11.61
	นอกเขตจังหวัด นครศรีธรรมราช	1,151	80.43	280	19.57	1,070	75.19	353	24.81
<b>นครศรีธรรมราช ผลรวม</b>		<b>559,689</b>	<b>88.05</b>	<b>75,927</b>	<b>11.95</b>	<b>526,123</b>	<b>85.93</b>	<b>86,158</b>	<b>14.07</b>
นครศรีธรรมราช	แก้วลาย	9,075	59.26	6,238	40.74	8,032	56.06	6,296	43.94
	โกรกพระ	11,960	74.07	4,186	25.93	10,706	70.69	4,438	29.31
	ชุมตาบง	3,825	59.06	2,651	40.94	3,355	57.03	2,528	42.97
	ชุมแสง	16,841	62.56	10,078	37.44	14,845	58.94	10,342	41.06
	ตากฟ้า	13,330	74.99	4,446	25.01	12,115	72.42	4,614	27.58
	ตากลี	29,180	70.98	11,932	29.02	26,569	68.28	12,344	31.72
	ท่าตะโก	15,456	56.27	12,010	43.73	13,371	52.61	12,045	47.39
	บรรพตพิสัย	22,177	62.34	13,397	37.66	19,538	59.10	13,524	40.90
	พยุหะคีรี	19,335	69.32	8,558	30.68	17,000	64.76	9,252	35.24
	ไพศาลี	16,199	55.58	12,947	44.42	13,787	50.86	13,323	49.14
	เมืองนครศรีธรรมราช	76,430	74.90	25,619	25.10	70,383	71.63	27,871	28.37
	แม่เปิน	4,883	64.85	2,647	35.15	4,359	62.67	2,596	37.33
	แม่วงก์	12,199	68.69	5,560	31.31	10,747	65.25	5,723	34.75
	ลาดยาว	23,430	68.92	10,567	31.08	20,681	65.25	11,016	34.75
หนองบัว	13,997	55.25	11,335	44.75	12,092	51.95	11,185	48.05	
นอกเขตจังหวัด นครศรีธรรมราช	1,076	78.20	300	21.80	984	71.88	385	28.12	
<b>นครศรีธรรมราช ผลรวม</b>		<b>289,393</b>	<b>67.01</b>	<b>142,471</b>	<b>32.99</b>	<b>258,564</b>	<b>63.68</b>	<b>147,482</b>	<b>36.32</b>
นนทบุรี	ไทรน้อย	14,269	56.81	10,849	43.19	12,854	53.30	11,263	46.70
	บางกรวย	39,135	69.34	17,304	30.66	36,292	65.63	19,008	34.37
	บางบัวทอง	74,414	67.18	36,351	32.82	68,734	63.83	38,952	36.17
	บางใหญ่	40,634	67.95	19,168	32.05	37,303	64.07	20,915	35.93
	ปากเกร็ด	67,986	67.81	32,272	32.19	63,464	64.33	35,183	35.67
	เมืองนนทบุรี	103,460	67.99	48,710	32.01	96,407	64.38	53,333	35.62
	นอกเขตจังหวัด นนทบุรี	3,873	67.84	1,836	32.16	3,553	62.38	2,143	37.62
<b>นนทบุรี ผลรวม</b>		<b>343,771</b>	<b>67.37</b>	<b>166,490</b>	<b>32.63</b>	<b>318,607</b>	<b>63.80</b>	<b>180,797</b>	<b>36.20</b>
นราธิวาส	จะนะ	3,098	22.36	10,758	77.64	3,098	23.11	10,305	76.89

จังหวัด	อำเภอ/เขต	ประเด็นที่ 1 ร่างรัฐธรรมนูญ				ประเด็นที่ 2 คำถามเพิ่มเติม			
		เห็นชอบ	ร้อยละ	ไม่เห็นชอบ	ร้อยละ	เห็นชอบ	ร้อยละ	ไม่เห็นชอบ	ร้อยละ
	เจาะไอร้อง	3,865	27.67	10,102	72.33	3,656	27.05	9,861	72.95
	ตากใบ	10,868	40.15	16,200	59.85	10,382	39.50	15,902	60.50
	บาเจาะ	3,617	17.47	17,085	82.53	3,570	17.58	16,738	82.42
	เมืองนราธิวาส	21,051	45.33	25,393	54.67	20,132	44.62	24,987	55.38
	ยี่งอ	4,998	26.14	14,121	73.86	4,696	25.32	13,848	74.68
	ระแงะ	10,961	29.24	26,524	70.76	10,200	28.24	25,913	71.76
	รือเสาะ	8,238	29.64	19,551	70.36	7,902	29.49	18,892	70.51
	แว้ง	6,601	34.29	12,647	65.71	6,248	33.67	12,307	66.33
	ศรีสาคร	4,394	29.63	10,436	70.37	4,094	28.95	10,048	71.05
	สุคีริน	6,156	56.69	4,704	43.31	5,765	55.25	4,669	44.75
	สุโหงโกลก	13,358	50.88	12,897	49.12	12,663	49.40	12,971	50.60
	สุโหงปาดี	7,865	37.56	13,075	62.44	7,522	37.13	12,738	62.87
	นอกเขตจังหวัด นราธิวาส	4,278	89.03	527	10.97	4,041	85.61	679	14.39
	<b>นราธิวาส ผลรวม</b>		<b>109,348</b>	<b>36.04</b>	<b>194,020</b>	<b>63.96</b>	<b>103,969</b>	<b>35.38</b>	<b>189,858</b>
น่าน	เฉลิมพระเกียรติ	2,931	58.64	2,067	41.36	2,349	54.01	2,000	45.99
	เขียงกลาง	7,431	55.04	6,069	44.96	6,256	49.91	6,279	50.09
	ท่าวังผา	10,728	45.70	12,746	54.30	9,185	41.62	12,884	58.38
	ทุ่งช้าง	4,232	50.41	4,163	49.59	3,470	44.40	4,345	55.60
	นาน้อย	9,026	53.95	7,705	46.05	7,758	48.87	8,118	51.13
	นาหมื่น	3,119	42.47	4,225	57.53	2,642	38.61	4,200	61.39
	บ่อเกลือ	4,015	59.13	2,775	40.87	3,108	53.03	2,753	46.97
	บ้านหลวง	2,890	51.11	2,765	48.89	2,407	47.03	2,711	52.97
	ปัว	14,396	48.92	15,033	51.08	12,199	44.70	15,091	55.30
	ภูเพียง	11,936	60.03	7,949	39.97	10,255	55.78	8,129	44.22
	เมืองน่าน	23,574	58.31	16,853	41.69	20,659	54.27	17,410	45.73
	แม่จริม	3,832	51.42	3,620	48.58	3,387	48.19	3,641	51.81
	เวียงสา	18,189	51.89	16,862	48.11	15,716	47.50	17,369	52.50
	สองแคว	2,273	49.99	2,274	50.01	1,640	40.24	2,436	59.76
	สันติสุข	3,218	46.19	3,749	53.81	2,692	42.34	3,666	57.66
นอกเขตจังหวัด น่าน	352	63.54	202	36.46	305	54.95	250	45.05	
<b>น่าน ผลรวม</b>		<b>122,142</b>	<b>52.83</b>	<b>109,057</b>	<b>47.17</b>	<b>104,028</b>	<b>48.32</b>	<b>111,282</b>	<b>51.68</b>
บึงกาฬ	เซกา	13,598	40.47	20,002	59.53	11,279	35.78	20,243	64.22
	โซ่พิสัย	10,168	38.75	16,069	61.25	8,620	35.11	15,930	64.89
	บึงโขงหลง	5,187	35.95	9,241	64.05	4,264	32.11	9,017	67.89
	บุงคล้า	2,036	34.01	3,950	65.99	1,714	30.29	3,945	69.71
	ปากคาด	4,599	35.04	8,525	64.96	3,789	30.87	8,485	69.13
	พรเจริญ	7,027	41.68	9,833	58.32	5,959	37.71	9,843	62.29
	เมืองบึงกาฬ	15,708	40.30	23,273	59.70	13,034	35.50	23,685	64.50
	ศรีวิไล	6,956	42.23	9,515	57.77	5,890	38.04	9,593	61.96
	นอกเขตจังหวัด บึงกาฬ	573	68.62	262	31.38	497	60.17	329	39.83
<b>บึงกาฬ ผลรวม</b>		<b>65,852</b>	<b>39.55</b>	<b>100,670</b>	<b>60.45</b>	<b>55,046</b>	<b>35.26</b>	<b>101,070</b>	<b>64.74</b>



จังหวัด	อำเภอ/เขต	ประเด็นที่ 1 ร่างรัฐธรรมนูญ				ประเด็นที่ 2 คำถามเพิ่มเติม			
		เห็นชอบ	ร้อยละ	ไม่เห็นชอบ	ร้อยละ	เห็นชอบ	ร้อยละ	ไม่เห็นชอบ	ร้อยละ
บุรีรัมย์	กระสัง	20,165	55.92	15,895	44.08	17,639	51.54	16,587	48.46
	คูเมือง	16,729	67.11	8,198	32.89	14,414	63.22	8,386	36.78
	แคนดง	7,081	57.44	5,246	42.56	5,933	52.94	5,274	47.06
	เฉลิมพระเกียรติ	8,202	53.73	7,063	46.27	7,159	50.56	7,001	49.44
	ชำนิ	6,785	52.06	6,248	47.94	5,771	48.32	6,173	51.68
	นางรอง	27,669	58.04	20,002	41.96	23,928	54.13	20,280	45.87
	นาโพธิ์	6,949	52.77	6,219	47.23	5,959	48.95	6,214	51.05
	โนนดินแดง	5,531	55.63	4,412	44.37	4,731	52.54	4,273	47.46
	โนนสุวรรณ	5,313	49.86	5,342	50.14	4,543	45.17	5,515	54.83
	บ้านกรวด	16,355	58.24	11,726	41.76	14,175	54.28	11,939	45.72
	บ้านด่าน	7,192	59.34	4,928	40.66	6,222	55.41	5,007	44.59
	บ้านใหม่ไชยพจน์	6,259	57.72	4,584	42.28	5,530	54.36	4,642	45.64
	ประโคนชัย	34,230	69.46	15,047	30.54	29,851	65.57	15,673	34.43
	ปะคำ	8,957	49.77	9,038	50.23	7,683	45.96	9,035	54.04
	พลับพลาชัย	10,247	67.91	4,841	32.09	9,085	64.44	5,013	35.56
	พุทไธสง	9,236	48.17	9,936	51.83	8,029	44.47	10,027	55.53
	เมืองบุรีรัมย์	60,080	67.11	29,443	32.89	53,238	63.54	30,551	36.46
	ละหานทราย	16,381	60.62	10,640	39.38	14,060	56.31	10,907	43.69
	ลำปลายมาศ	31,962	63.45	18,414	36.55	27,693	59.63	18,752	40.37
	สตึก	24,539	60.76	15,845	39.24	21,058	56.19	16,419	43.81
	หนองกี่	15,162	54.24	12,793	45.76	13,203	50.73	12,825	49.27
	หนองหงส์	9,875	51.03	9,478	48.97	8,647	47.08	9,719	52.92
	ห้วยราช	9,310	63.15	5,432	36.85	8,070	58.17	5,802	41.83
นอกเขตจังหวัด บุรีรัมย์	832	71.54	331	28.46	726	63.41	419	36.59	
<b>บุรีรัมย์ ผลรวม</b>		<b>365,041</b>	<b>60.22</b>	<b>241,101</b>	<b>39.78</b>	<b>317,347</b>	<b>56.29</b>	<b>246,433</b>	<b>43.71</b>
ปทุมธานี	คลองหลวง	60,191	60.10	39,968	39.90	55,735	56.94	42,152	43.06
	ธัญบุรี	47,430	63.61	27,135	36.39	44,136	60.37	28,970	39.63
	เมืองปทุมธานี	54,281	66.70	27,099	33.30	50,258	63.33	29,095	36.67
	ลาดหลุมแก้ว	16,006	59.51	10,889	40.49	14,498	56.84	11,010	43.16
	ลำลูกกา	67,830	63.35	39,238	36.65	63,004	59.84	42,275	40.16
	สามโคก	15,533	65.52	8,173	34.48	13,987	61.79	8,648	38.21
	หนองเสือ	12,975	60.94	8,318	39.06	11,651	57.76	8,519	42.24
	นอกเขตจังหวัด ปทุมธานี	4,019	56.47	3,098	43.53	3,661	51.72	3,417	48.28
<b>ปทุมธานี ผลรวม</b>		<b>278,265</b>	<b>62.93</b>	<b>163,918</b>	<b>37.07</b>	<b>256,930</b>	<b>59.61</b>	<b>174,086</b>	<b>40.39</b>
ประจวบคีรีขันธ์	กุยบุรี	16,674	83.02	3,410	16.98	15,456	80.50	3,744	19.50
	ทับสะแก	17,147	82.87	3,545	17.13	16,190	80.48	3,927	19.52
	บางสะพาน	28,327	87.71	3,971	12.29	26,521	84.73	4,780	15.27
	บางสะพานน้อย	15,437	90.33	1,653	9.67	14,565	87.76	2,031	12.24
	ปราณบุรี	29,275	83.26	5,886	16.74	27,725	80.59	6,676	19.41
	เมืองประจวบคีรีขันธ์	28,387	82.51	6,019	17.49	26,520	79.87	6,686	20.13
	สามร้อยยอด	17,049	82.41	3,640	17.59	15,914	80.09	3,957	19.91

จังหวัด	อำเภอ/เขต	ประเด็นที่ 1 ร่างรัฐธรรมนูญ				ประเด็นที่ 2 คำถามเพิ่มเติม			
		เห็นชอบ	ร้อยละ	ไม่เห็นชอบ	ร้อยละ	เห็นชอบ	ร้อยละ	ไม่เห็นชอบ	ร้อยละ
	หัวหิน	30,986	76.65	9,437	23.35	28,829	73.55	10,368	26.45
	นอกเขตจังหวัด ประจวบคีรีขันธ์	3,079	79.50	794	20.50	2,855	74.60	972	25.40
<b>ประจวบคีรีขันธ์ ผลรวม</b>		<b>186,361</b>	<b>82.93</b>	<b>38,355</b>	<b>17.07</b>	<b>174,575</b>	<b>80.18</b>	<b>43,141</b>	<b>19.82</b>
ปราจีนบุรี	กบินทร์บุรี	43,478	70.62	18,090	29.38	38,834	67.32	18,849	32.68
	นาดี	13,413	63.27	7,785	36.73	11,962	60.51	7,808	39.49
	บ้านสร้าง	9,675	66.75	4,819	33.25	8,586	62.40	5,174	37.60
	ประจันตคาม	17,992	71.45	7,189	28.55	16,140	68.61	7,383	31.39
	เมืองปราจีนบุรี	36,072	72.31	13,813	27.69	32,905	69.20	14,644	30.80
	ศรีมหาโพธิ์	19,999	64.96	10,787	35.04	17,960	61.31	11,336	38.69
	ศรีมโหสถ	4,967	62.14	3,026	37.86	4,546	59.56	3,086	40.44
	นอกเขตจังหวัด ปราจีนบุรี	2,971	71.37	1,192	28.63	2,719	65.68	1,421	34.32
<b>ปราจีนบุรี ผลรวม</b>		<b>148,567</b>	<b>69.01</b>	<b>66,701</b>	<b>30.99</b>	<b>133,652</b>	<b>65.72</b>	<b>69,701</b>	<b>34.28</b>
ปัตตานี	กะพ้อ	1,488	20.25	5,861	79.75	1,398	19.48	5,777	80.52
	โคกโพธิ์	16,964	58.39	12,088	41.61	15,964	56.98	12,054	43.02
	ทุ่งยางแดง	1,661	20.13	6,591	79.87	1,606	19.83	6,493	80.17
	ปะนาเระ	6,359	39.25	9,843	60.75	6,092	38.72	9,643	61.28
	มายอ	3,730	18.11	16,864	81.89	3,696	18.41	16,378	81.59
	เมืองปัตตานี	20,481	43.25	26,877	56.75	19,769	42.55	26,691	57.45
	แม่ลาน	3,575	49.87	3,594	50.13	3,366	48.33	3,598	51.67
	ไม้แก่น	1,903	35.85	3,405	64.15	1,810	34.91	3,375	65.09
	ยะรัง	5,848	19.78	23,711	80.22	5,620	19.56	23,118	80.44
	ยะหริ่ง	6,740	23.61	21,805	76.39	6,445	23.08	21,479	76.92
	สายบุรี	6,649	25.35	19,582	74.65	6,407	25.02	19,204	74.98
	หนองจิก	9,489	37.65	15,715	62.35	9,001	36.78	15,470	63.22
	นอกเขตจังหวัด ปัตตานี	5,065	84.01	964	15.99	4,802	80.42	1,169	19.58
<b>ปัตตานี ผลรวม</b>		<b>89,952</b>	<b>35.02</b>	<b>166,900</b>	<b>64.98</b>	<b>85,976</b>	<b>34.33</b>	<b>164,449</b>	<b>65.67</b>
พระนครศรีอยุธยา	ท่าเรือ	13,976	63.76	7,942	36.24	12,569	60.39	8,245	39.61
	นครหลวง	9,904	56.84	7,519	43.16	8,936	54.06	7,594	45.94
	บางซ้าย	4,150	50.85	4,012	49.15	3,615	46.72	4,122	53.28
	บางไทร	11,884	53.65	10,266	46.35	10,580	50.67	10,300	49.33
	บางบาล	9,303	59.03	6,457	40.97	8,414	56.11	6,581	43.89
	บางปะหัน	10,830	55.37	8,731	44.63	9,535	52.00	8,803	48.00
	บางปะอิน	29,924	65.78	15,570	34.22	27,231	62.30	16,480	37.70
	บ้านแพรก	2,550	57.73	1,867	42.27	2,284	55.09	1,862	44.91
	ผักไห่	9,083	53.90	7,768	46.10	8,109	50.71	7,883	49.29
	พระนครศรีอยุธยา	40,261	69.05	18,045	30.95	37,281	65.79	19,382	34.21
	ภาชี	7,610	55.05	6,215	44.95	6,877	52.93	6,116	47.07
	มหาราช	6,784	58.47	4,818	41.53	6,159	55.55	4,928	44.45
	ลาดบัวหลวง	8,843	52.71	7,934	47.29	7,948	50.05	7,932	49.95
	วังน้อย	18,850	63.27	10,944	36.73	17,160	59.89	11,492	40.11
	เสนา	16,817	57.69	12,334	42.31	14,901	54.38	12,500	45.62

จังหวัด	อำเภอ/เขต	ประเด็นที่ 1 ร่างรัฐธรรมนูญ				ประเด็นที่ 2 คำถามเพิ่มเติม			
		เห็นชอบ	ร้อยละ	ไม่เห็นชอบ	ร้อยละ	เห็นชอบ	ร้อยละ	ไม่เห็นชอบ	ร้อยละ
	อุทัย	13,183	58.41	9,388	41.59	11,940	55.43	9,601	44.57
	นอกเขตจังหวัด พระนครศรีอยุธยา	2,326	70.06	994	29.94	2,088	60.61	1,357	39.39
<b>พระนครศรีอยุธยา ผลรวม</b>		<b>216,278</b>	<b>60.57</b>	<b>140,804</b>	<b>39.43</b>	<b>195,627</b>	<b>57.40</b>	<b>145,178</b>	<b>42.60</b>
พะเยา	จุน	9,072	39.61	13,829	60.39	7,595	36.22	13,376	63.78
	เชียงคำ	16,337	46.07	19,122	53.93	13,917	42.18	19,075	57.82
	เชียงม่วน	6,034	62.96	3,550	37.04	5,219	59.86	3,500	40.14
	ดอกคำใต้	14,962	43.48	19,448	56.52	12,943	40.33	19,152	59.67
	ปง	11,533	48.98	12,013	51.02	9,652	44.88	11,853	55.12
	ภูกามยาว	4,059	38.61	6,454	61.39	3,309	35.28	6,070	64.72
	ภูซาง	6,085	38.98	9,526	61.02	5,042	35.07	9,334	64.93
	เมืองพะเยา	31,170	51.87	28,924	48.13	27,150	48.42	28,927	51.58
	แม่ใจ	8,858	50.75	8,596	49.25	7,632	47.47	8,446	52.53
	นอกเขตจังหวัด พะเยา	1,298	52.23	1,187	47.77	1,192	48.46	1,268	51.54
<b>พะเยา ผลรวม</b>		<b>109,408</b>	<b>47.15</b>	<b>122,649</b>	<b>52.85</b>	<b>93,651</b>	<b>43.63</b>	<b>121,001</b>	<b>56.37</b>
พังงา	กะปง	5,606	79.61	1,436	20.39	5,152	75.79	1,646	24.21
	เกาะยาว	5,253	85.37	900	14.63	4,896	81.72	1,095	18.28
	คุระบุรี	8,689	81.21	2,010	18.79	8,062	77.94	2,282	22.06
	ตะกั่วทุ่ง	16,465	85.16	2,870	14.84	15,590	82.58	3,289	17.42
	ตะกั่วป่า	16,617	82.03	3,641	17.97	15,654	79.44	4,051	20.56
	ทับปุด	9,932	86.42	1,561	13.58	9,373	83.90	1,799	16.10
	ท้ายเหมือง	18,875	84.24	3,530	15.76	17,702	81.64	3,980	18.36
	เมืองพังงา	15,744	87.62	2,224	12.38	14,745	85.07	2,587	14.93
	นอกเขตจังหวัด พังงา	771	81.76	172	18.24	712	76.15	223	23.85
<b>พังงา ผลรวม</b>		<b>97,952</b>	<b>84.23</b>	<b>18,344</b>	<b>15.77</b>	<b>91,886</b>	<b>81.43</b>	<b>20,952</b>	<b>18.57</b>
พัทลุง	กงหรา	12,554	76.86	3,779	23.14	11,558	73.39	4,191	26.61
	เขาชัยสน	19,147	86.58	2,968	13.42	17,894	83.36	3,573	16.64
	ควนขนุน	37,274	84.81	6,675	15.19	33,969	80.99	7,975	19.01
	ตะโหมด	11,251	80.51	2,723	19.49	10,504	77.55	3,041	22.45
	บางแก้ว	9,941	86.47	1,555	13.53	9,349	84.17	1,758	15.83
	ปากพะยูน	20,354	86.90	3,069	13.10	19,143	84.15	3,606	15.85
	ป่าบอน	19,071	85.64	3,198	14.36	18,016	83.09	3,666	16.91
	ป่าพะยอม	15,074	86.76	2,301	13.24	14,101	83.49	2,789	16.51
	เมืองพัทลุง	50,156	85.31	8,634	14.69	47,146	82.15	10,247	17.85
	ศรีนครินทร์	11,047	82.26	2,383	17.74	10,093	78.80	2,716	21.20
	ศรีบรรพต	7,684	81.59	1,734	18.41	7,098	78.52	1,942	21.48
	นอกเขตจังหวัด พัทลุง	347	83.61	68	16.39	324	78.83	87	21.17
<b>พัทลุง ผลรวม</b>		<b>213,900</b>	<b>84.55</b>	<b>39,087</b>	<b>15.45</b>	<b>199,195</b>	<b>81.38</b>	<b>45,591</b>	<b>18.62</b>
พิจิตร	ดงเจริญ	4,539	58.24	3,255	41.76	3,932	53.50	3,418	46.50
	ตะพานหิน	15,932	58.40	11,347	41.60	14,016	54.66	11,625	45.34
	ทับคล้อ	7,866	50.96	7,571	49.04	6,654	47.20	7,442	52.80
	บางมูลนาก	11,003	60.09	7,308	39.91	9,747	56.18	7,602	43.82

จังหวัด	อำเภอ/เขต	ประเด็นที่ 1 ร่างรัฐธรรมนูญ				ประเด็นที่ 2 คำถามเพิ่มเติม			
		เห็นชอบ	ร้อยละ	ไม่เห็นชอบ	ร้อยละ	เห็นชอบ	ร้อยละ	ไม่เห็นชอบ	ร้อยละ
	บึงนาราง	8,472	74.48	2,903	25.52	7,475	70.24	3,167	29.76
	โพทะเล	16,237	65.05	8,722	34.95	13,834	59.97	9,233	40.03
	โพธิ์ประทับช้าง	11,707	67.49	5,638	32.51	10,404	64.02	5,846	35.98
	เมืองพิจิตร	33,045	72.72	12,399	27.28	29,753	69.65	12,962	30.35
	วชิรบำรุง	7,658	63.48	4,406	36.52	6,610	59.07	4,581	40.93
	วังทรายพูน	6,178	64.91	3,340	35.09	5,452	61.42	3,425	38.58
	สากเหล็ก	6,713	73.95	2,365	26.05	5,894	71.11	2,395	28.89
	สามง่าม	11,613	67.46	5,602	32.54	10,244	64.63	5,607	35.37
	นอกเขตจังหวัด พิจิตร	367	71.82	144	28.18	320	63.12	187	36.88
<b>พิจิตร ผลรวม</b>		<b>141,330</b>	<b>65.33</b>	<b>75,000</b>	<b>34.67</b>	<b>124,335</b>	<b>61.61</b>	<b>77,490</b>	<b>38.39</b>
พิจิตร	ชาติตระการ	12,278	70.82	5,059	29.18	10,658	66.21	5,439	33.79
	นครไทย	30,436	79.47	7,864	20.53	27,020	75.75	8,652	24.25
	เนินมะปราง	14,524	67.90	6,866	32.10	12,667	63.40	7,311	36.60
	บางกระพุ่ม	12,075	57.14	9,058	42.86	10,631	53.48	9,249	46.52
	บางระกำ	24,639	61.24	15,594	38.76	21,943	57.71	16,083	42.29
	พรหมพิราม	24,316	61.51	15,213	38.49	21,784	57.52	16,086	42.48
	เมืองพิจิตร	98,673	72.22	37,953	27.78	90,248	68.35	41,783	31.65
	วังทอง	33,950	69.46	14,925	30.54	30,419	65.40	16,091	34.60
	วัดโบสถ์	12,017	67.25	5,852	32.75	10,798	63.15	6,300	36.85
	นอกเขตจังหวัด พิจิตร	2,228	69.80	964	30.20	2,039	63.70	1,162	36.30
<b>พิจิตร ผลรวม</b>		<b>265,136</b>	<b>68.96</b>	<b>119,348</b>	<b>31.04</b>	<b>238,207</b>	<b>65.02</b>	<b>128,156</b>	<b>34.98</b>
เพชรบุรี	แก่งกระจาน	11,339	80.37	2,770	19.63	10,365	77.73	2,970	22.27
	เขาย้อย	14,788	77.30	4,342	22.70	13,463	73.81	4,778	26.19
	ชะอำ	24,516	75.88	7,792	24.12	22,596	73.17	8,284	26.83
	ท่ายาง	33,562	80.57	8,093	19.43	30,968	77.96	8,754	22.04
	บ้านลาด	23,250	82.44	4,954	17.56	21,579	79.45	5,580	20.55
	บ้านแหลม	17,836	80.96	4,194	19.04	16,696	78.48	4,578	21.52
	เมืองเพชรบุรี	47,812	81.55	10,815	18.45	44,314	78.48	12,154	21.52
	หนองหญ้าปล้อง	6,226	81.17	1,444	18.83	5,658	77.72	1,622	22.28
	นอกเขตจังหวัด เพชรบุรี	1,202	75.08	399	24.92	1,062	66.92	525	33.08
<b>เพชรบุรี ผลรวม</b>		<b>180,531</b>	<b>80.12</b>	<b>44,803</b>	<b>19.88</b>	<b>166,701</b>	<b>77.20</b>	<b>49,245</b>	<b>22.80</b>
เพชรบูรณ์	เขาค้อ	10,568	69.23	4,698	30.77	9,234	63.84	5,231	36.16
	ชนแดน	18,802	65.99	9,690	34.01	16,812	62.73	9,990	37.27
	น้ำหนาว	5,750	71.68	2,272	28.32	4,996	68.20	2,330	31.80
	บึงสามพัน	19,575	70.02	8,382	29.98	17,338	67.01	8,534	32.99
	เมืองเพชรบูรณ์	66,277	73.87	23,446	26.13	58,869	70.54	24,582	29.46
	วังโป่ง	7,538	56.04	5,912	43.96	6,514	52.71	5,845	47.29
	วิเชียรบุรี	31,704	63.04	18,586	36.96	27,457	59.61	18,605	40.39
	ศรีเทพ	15,781	58.53	11,179	41.47	13,617	54.89	11,189	45.11
	หนองไผ่	27,313	64.43	15,076	35.57	24,151	61.13	15,354	38.87
	หล่มเก่า	25,315	78.31	7,013	21.69	22,363	75.01	7,452	24.99

จังหวัด	อำเภอ/เขต	ประเด็นที่ 1 ร่างรัฐธรรมนูญ				ประเด็นที่ 2 คำถามเพิ่มเติม			
		เห็นชอบ	ร้อยละ	ไม่เห็นชอบ	ร้อยละ	เห็นชอบ	ร้อยละ	ไม่เห็นชอบ	ร้อยละ
	หล่มสัก	56,793	73.12	20,873	26.88	50,731	69.18	22,598	30.82
	นอกเขตจังหวัด เพชรบูรณ์	747	77.65	215	22.35	689	71.77	271	28.23
	<b>เพชรบูรณ์ ผลรวม</b>	<b>286,163</b>	<b>69.20</b>	<b>127,342</b>	<b>30.80</b>	<b>252,771</b>	<b>65.70</b>	<b>131,981</b>	<b>34.30</b>
แพร่	เด่นชัย	7,409	45.38	8,919	54.62	6,244	41.78	8,701	58.22
	เมืองแพร่	28,524	46.33	33,049	53.67	24,724	43.03	32,731	56.97
	ร้องกวาง	12,795	53.77	11,000	46.23	11,163	50.30	11,029	49.70
	ลอง	10,646	42.38	14,474	57.62	9,064	39.08	14,131	60.92
	วังชิ้น	13,266	61.77	8,212	38.23	11,231	57.97	8,143	42.03
	สอง	10,002	41.53	14,084	58.47	8,403	38.32	13,525	61.68
	สูงเม่น	14,999	37.48	25,018	62.52	12,712	33.98	24,696	66.02
	หนองม่วงไข่	4,829	50.89	4,661	49.11	4,150	46.29	4,816	53.71
	นอกเขตจังหวัด แพร่	275	60.84	177	39.16	253	55.73	201	44.27
	<b>แพร่ ผลรวม</b>	<b>102,745</b>	<b>46.21</b>	<b>119,594</b>	<b>53.79</b>	<b>87,944</b>	<b>42.71</b>	<b>117,973</b>	<b>57.29</b>
ภูเก็ต	กะทู้	16,082	85.83	2,655	14.17	15,192	82.65	3,189	17.35
	ถลาง	34,335	88.14	4,621	11.86	32,602	86.03	5,293	13.97
	เมืองภูเก็ต	73,249	88.72	9,315	11.28	69,330	86.39	10,925	13.61
	นอกเขตจังหวัด ภูเก็ต	1,977	80.14	490	19.86	1,845	75.00	615	25.00
	<b>ภูเก็ต ผลรวม</b>	<b>125,643</b>	<b>88.03</b>	<b>17,081</b>	<b>11.97</b>	<b>118,969</b>	<b>85.59</b>	<b>20,022</b>	<b>14.41</b>
มหาสารคาม	กันทรวิชัย	15,453	39.04	24,134	60.96	13,133	34.70	24,718	65.30
	กุฉีรัง	6,970	46.00	8,182	54.00	5,996	41.78	8,357	58.22
	แกดำ	5,092	39.34	7,851	60.66	4,199	34.68	7,910	65.32
	โกสุมพิสัย	20,452	39.23	31,682	60.77	17,491	35.58	31,666	64.42
	ชื่นชม	3,942	38.83	6,211	61.17	3,385	36.22	5,960	63.78
	เขียงยืน	10,401	38.88	16,352	61.12	9,061	35.92	16,163	64.08
	นาเชือก	10,990	45.75	13,034	54.25	9,377	41.56	13,184	58.44
	นาโดน	6,832	45.85	8,070	54.15	5,685	41.32	8,074	58.68
	บรบือ	17,604	40.79	25,556	59.21	15,109	37.44	25,243	62.56
	พยัคฆภูมิพิสัย	15,593	45.38	18,771	54.62	13,282	41.14	19,005	58.86
	เมืองมหาสารคาม	33,327	45.60	39,759	54.40	28,994	41.48	40,902	58.52
	ยางสีสุราช	6,411	47.88	6,979	52.12	5,344	42.68	7,178	57.32
	วาปีปทุม	18,242	40.82	26,443	59.18	15,280	36.57	26,502	63.43
นอกเขตจังหวัด มหาสารคาม	1,083	49.25	1,116	50.75	962	43.59	1,245	56.41	
	<b>มหาสารคาม ผลรวม</b>	<b>172,392</b>	<b>42.41</b>	<b>234,140</b>	<b>57.59</b>	<b>147,298</b>	<b>38.42</b>	<b>236,107</b>	<b>61.58</b>
มุกดาหาร	คำชะอี	7,860	41.56	11,052	58.44	6,795	38.50	10,855	61.50
	ดงหลวง	7,025	42.77	9,401	57.23	5,684	38.90	8,927	61.10
	ดอนตาล	5,711	30.59	12,961	69.41	4,865	27.69	12,705	72.31
	นิคมคำสร้อย	6,618	35.34	12,109	64.66	5,658	32.33	11,841	67.67
	เมืองมุกดาหาร	21,992	38.28	35,463	61.72	18,607	35.02	34,533	64.98
	หนองสูง	3,862	39.81	5,838	60.19	3,235	35.41	5,902	64.59
	ห้วยน้ำใหญ่	3,061	37.00	5,211	63.00	2,622	33.19	5,278	66.81
	นอกเขตจังหวัด มุกดาหาร	415	62.69	247	37.31	374	57.72	274	42.28

จังหวัด	อำเภอ/เขต	ประเด็นที่ 1 ร่างรัฐธรรมนูญ				ประเด็นที่ 2 คำถามเพิ่มเติม			
		เห็นชอบ	ร้อยละ	ไม่เห็นชอบ	ร้อยละ	เห็นชอบ	ร้อยละ	ไม่เห็นชอบ	ร้อยละ
<b>มุกดาหาร ผลรวม</b>		<b>56,544</b>	<b>37.99</b>	<b>92,282</b>	<b>62.01</b>	<b>47,840</b>	<b>34.63</b>	<b>90,315</b>	<b>65.37</b>
แม่ฮ่องสอน	ขุนยวม	7,257	69.33	3,210	30.67	6,193	63.94	3,492	36.06
	ปางมะผ้า	4,734	66.86	2,346	33.14	4,200	63.05	2,461	36.95
	ปาย	9,328	61.46	5,849	38.54	8,353	56.85	6,340	43.15
	เมืองแม่ฮ่องสอน	12,722	64.54	6,990	35.46	11,053	59.32	7,581	40.68
	แม่ลาน้อย	10,686	68.11	5,003	31.89	8,938	62.35	5,398	37.65
	แม่สะเรียง	15,463	66.80	7,684	33.20	13,072	61.96	8,024	38.04
	สบเมย	8,272	53.54	7,177	46.46	7,031	49.99	7,033	50.01
	นอกเขตจังหวัด แม่ฮ่องสอน	977	66.24	498	33.76	856	58.39	610	41.61
<b>แม่ฮ่องสอน ผลรวม</b>		<b>69,439</b>	<b>64.18</b>	<b>38,757</b>	<b>35.82</b>	<b>59,696</b>	<b>59.32</b>	<b>40,939</b>	<b>40.68</b>
ยโสธร	กุดชุม	9,382	35.48	17,060	64.52	8,057	32.13	17,020	67.87
	ค้อวัง	3,518	35.96	6,266	64.04	2,905	31.59	6,290	68.41
	คำเขื่อนแก้ว	9,917	38.44	15,884	61.56	8,395	34.19	16,158	65.81
	ทรายมูล	3,995	34.01	7,751	65.99	3,409	29.95	7,974	70.05
	ไทยเจริญ	4,491	35.58	8,131	64.42	3,852	32.42	8,030	67.58
	ป่าดิว	5,876	38.40	9,426	61.60	4,995	33.87	9,751	66.13
	มหาชนะชัย	7,428	34.24	14,263	65.76	6,183	29.72	14,624	70.28
	เมืองยโสธร	23,508	40.58	34,424	59.42	20,132	36.76	34,639	63.24
	เลิงนกทา	12,836	30.79	28,858	69.21	11,128	27.94	28,706	72.06
	นอกเขตจังหวัด ยโสธร	321	59.23	221	40.77	273	51.03	262	48.97
<b>ยโสธร ผลรวม</b>		<b>81,272</b>	<b>36.35</b>	<b>142,284</b>	<b>63.65</b>	<b>69,329</b>	<b>32.58</b>	<b>143,454</b>	<b>67.42</b>
ยะลา	กรงปินัง	1,747	16.02	9,161	83.98	1,722	16.31	8,838	83.69
	กาบัง	3,548	39.28	5,485	60.72	3,400	38.47	5,439	61.53
	ธารโต	4,220	46.62	4,832	53.38	4,069	45.50	4,874	54.50
	บันนังสตา	5,705	27.11	15,337	72.89	5,387	26.33	15,070	73.67
	เบตง	13,975	59.63	9,460	40.37	13,258	58.59	9,370	41.41
	เมืองยะลา	33,348	50.07	33,260	49.93	31,813	49.05	33,043	50.95
	ยะหา	5,545	24.52	17,067	75.48	5,388	24.54	16,565	75.46
	รามัน	8,903	24.50	27,443	75.50	8,508	24.38	26,389	75.62
	นอกเขตจังหวัด ยะลา	4,768	83.49	943	16.51	4,418	78.58	1,204	21.42
<b>ยะลา ผลรวม</b>		<b>81,759</b>	<b>39.93</b>	<b>122,988</b>	<b>60.07</b>	<b>77,963</b>	<b>39.23</b>	<b>120,792</b>	<b>60.77</b>
ร้อยเอ็ด	เกษตรวิสัย	12,037	32.11	25,444	67.89	10,003	28.23	25,425	71.77
	จตุรพักตรพิมาน	11,711	34.75	21,985	65.25	9,783	30.65	22,134	69.35
	จังหาร	5,766	30.13	13,370	69.87	4,732	26.04	13,443	73.96
	เสิงสาง	3,943	33.68	7,764	66.32	3,261	29.49	7,796	70.51
	ทุ่งเขาหลวง	2,439	28.05	6,255	71.95	2,030	24.80	6,154	75.20
	ธวัชบุรี	9,760	35.18	17,985	64.82	8,316	31.55	18,045	68.45
	ปทุมรัตต์	6,366	30.73	14,349	69.27	5,277	27.00	14,270	73.00
	พนมไพร	8,775	32.69	18,069	67.31	7,569	29.88	17,762	70.12
	โพธิ์ชัย	9,627	40.59	14,091	59.41	7,683	35.39	14,026	64.61
	โพนทราย	3,046	29.25	7,369	70.75	2,560	26.00	7,285	74.00

จังหวัด	อำเภอ/เขต	ประเด็นที่ 1 ร่างรัฐธรรมนูญ				ประเด็นที่ 2 คำถามเพิ่มเติม			
		เห็นชอบ	ร้อยละ	ไม่เห็นชอบ	ร้อยละ	เห็นชอบ	ร้อยละ	ไม่เห็นชอบ	ร้อยละ
	โพนทอง	16,696	39.75	25,305	60.25	14,081	35.73	25,327	64.27
	เมยวดี	4,076	44.19	5,147	55.81	3,421	39.67	5,202	60.33
	เมืองร้อยเอ็ด	32,283	47.07	36,295	52.93	27,941	42.85	37,273	57.15
	เมืองสรวง	2,812	31.84	6,021	68.16	2,327	27.50	6,134	72.50
	ศรีสมเด็จ	7,271	42.99	9,643	57.01	6,411	39.90	9,656	60.10
	สุวรรณภูมิ	13,459	30.90	30,097	69.10	11,094	27.00	29,999	73.00
	เสลภูมิ	16,760	35.27	30,765	64.73	14,186	31.42	30,969	68.58
	หนองพอก	9,450	36.39	16,521	63.61	7,846	32.29	16,451	67.71
	หนองฮี	2,253	26.95	6,107	73.05	1,902	24.26	5,937	75.74
	อาจสามารถ	7,990	28.78	19,772	71.22	6,787	25.85	19,467	74.15
	นอกเขตจังหวัด ร้อยเอ็ด	411	63.82	233	36.18	377	58.45	268	41.55
<b>ร้อยเอ็ด ผลรวม</b>		<b>186,931</b>	<b>35.98</b>	<b>332,587</b>	<b>64.02</b>	<b>157,587</b>	<b>32.12</b>	<b>333,023</b>	<b>67.88</b>
ระนอง	กระบุรี	18,320	87.24	2,680	12.76	16,840	84.60	3,065	15.40
	กะเปอร์	7,030	85.00	1,241	15.00	6,382	81.24	1,474	18.76
	เมืองระนอง	27,510	87.78	3,830	12.22	25,660	85.01	4,526	14.99
	ละอุ่น	6,093	87.23	892	12.77	5,576	84.37	1,033	15.63
	สุขสำราญ	4,403	86.13	709	13.87	4,093	83.12	831	16.88
	นอกเขตจังหวัด ระนอง	878	84.59	160	15.41	807	78.89	216	21.11
<b>ระนอง ผลรวม</b>		<b>64,234</b>	<b>87.10</b>	<b>9,512</b>	<b>12.90</b>	<b>59,358</b>	<b>84.19</b>	<b>11,145</b>	<b>15.81</b>
ระยอง	แกลง	44,697	80.29	10,969	19.71	40,776	76.42	12,582	23.58
	เขาชะเมา	7,631	77.41	2,227	22.59	6,921	73.18	2,537	26.82
	นิคมพัฒนา	13,091	75.42	4,266	24.58	11,974	71.69	4,728	28.31
	บ้านค่าย	24,725	81.38	5,658	18.62	22,959	78.53	6,276	21.47
	บ้านฉาง	18,695	76.03	5,893	23.97	17,223	72.39	6,568	27.61
	ปลวกแดง	15,259	74.33	5,271	25.67	14,056	70.79	5,801	29.21
	เมืองระยอง	85,193	79.88	21,460	20.12	78,997	76.39	24,409	23.61
	วังจันทร์	7,896	76.46	2,431	23.54	7,282	73.72	2,596	26.28
	นอกเขตจังหวัด ระยอง	4,009	69.53	1,757	30.47	3,637	63.54	2,087	36.46
<b>ระยอง ผลรวม</b>		<b>221,196</b>	<b>78.68</b>	<b>59,932</b>	<b>21.32</b>	<b>203,825</b>	<b>75.10</b>	<b>67,584</b>	<b>24.90</b>
ราชบุรี	จอมบึง	20,475	74.19	7,122	25.81	18,239	70.40	7,669	29.60
	ดำเนินสะดวก	32,448	79.48	8,377	20.52	29,356	75.81	9,368	24.19
	บางแพ	15,943	76.27	4,961	23.73	14,565	73.26	5,315	26.74
	บ้านคา	6,654	66.73	3,317	33.27	5,901	63.34	3,416	36.66
	บ้านโป่ง	58,727	75.84	18,707	24.16	53,589	72.88	19,940	27.12
	ปากท่อ	23,856	75.80	7,615	24.20	21,358	72.26	8,199	27.74
	โพธาราม	49,016	75.09	16,258	24.91	44,411	71.88	17,372	28.12
	เมืองราชบุรี	68,345	75.08	22,689	24.92	62,490	71.49	24,921	28.51
	วัดเพลง	4,692	76.42	1,448	23.58	4,257	72.72	1,597	27.28
	สวนผึ้ง	9,736	71.07	3,963	28.93	8,699	67.30	4,227	32.70
	นอกเขตจังหวัด ราชบุรี	1,583	67.65	757	32.35	1,433	61.74	888	38.26
<b>ราชบุรี ผลรวม</b>		<b>291,475</b>	<b>75.38</b>	<b>95,214</b>	<b>24.62</b>	<b>264,298</b>	<b>71.97</b>	<b>102,912</b>	<b>28.03</b>

จังหวัด	อำเภอ/เขต	ประเด็นที่ 1 ร่างรัฐธรรมนูญ				ประเด็นที่ 2 คำถามเพิ่มเติม			
		เห็นชอบ	ร้อยละ	ไม่เห็นชอบ	ร้อยละ	เห็นชอบ	ร้อยละ	ไม่เห็นชอบ	ร้อยละ
ลพบุรี	โคกเจริญ	5,166	57.28	3,853	42.72	4,228	51.17	4,035	48.83
	โคกสำโรง	20,215	60.90	12,977	39.10	17,888	58.39	12,745	41.61
	ชัยบาดาล	25,277	72.13	9,769	27.87	22,625	69.17	10,086	30.83
	ท่าม่วง	12,799	55.78	10,145	44.22	11,349	53.03	10,053	46.97
	ท่าหลวง	8,806	73.80	3,127	26.20	7,870	71.02	3,212	28.98
	บ้านหมี่	16,052	53.23	14,106	46.77	14,220	50.27	14,069	49.73
	พัฒนานิคม	19,875	66.20	10,146	33.80	17,449	63.33	10,105	36.67
	เมืองลพบุรี	74,574	66.13	38,193	33.87	67,893	63.36	39,264	36.64
	ลำสนธิ	7,771	73.78	2,761	26.22	6,772	69.87	2,920	30.13
	สระโบสถ์	5,623	55.88	4,439	44.12	4,724	52.69	4,242	47.31
	หนองม่วง	8,319	63.87	4,706	36.13	7,242	60.18	4,792	39.82
	นอกเขตจังหวัด ลพบุรี	1,142	76.03	360	23.97	1,014	67.38	491	32.62
<b>ลพบุรี ผลรวม</b>		<b>205,619</b>	<b>64.22</b>	<b>114,582</b>	<b>35.78</b>	<b>183,274</b>	<b>61.24</b>	<b>116,014</b>	<b>38.76</b>
ลำปาง	เกาะคา	14,509	47.61	15,964	52.39	12,396	43.82	15,893	56.18
	งาว	10,823	44.27	13,622	55.73	9,130	41.05	13,113	58.95
	แจ้ห่ม	11,854	56.91	8,975	43.09	10,282	53.72	8,858	46.28
	เถิน	13,430	50.00	13,430	50.00	11,654	46.72	13,293	53.28
	เมืองปาน	7,485	46.37	8,656	53.63	6,268	43.46	8,153	56.54
	เมืองลำปาง	68,821	58.69	48,442	41.31	61,286	55.52	49,094	44.48
	แม่ทะ	13,753	44.06	17,464	55.94	11,732	41.18	16,758	58.82
	แม่พริก	3,509	47.53	3,874	52.47	3,093	44.61	3,841	55.39
	แม่เมาะ	13,539	66.67	6,768	33.33	11,785	63.37	6,812	36.63
	วังเหนือ	11,182	49.68	11,324	50.32	9,400	45.84	11,107	54.16
	สบปราบ	5,318	40.29	7,882	59.71	4,247	37.15	7,186	62.85
	เสริมงาม	6,271	42.69	8,418	57.31	5,236	39.53	8,011	60.47
	ห้างฉัตร	12,603	44.69	15,597	55.31	10,864	41.20	15,503	58.80
	นอกเขตจังหวัด ลำปาง	661	59.66	447	40.34	596	54.08	506	45.92
<b>ลำปาง ผลรวม</b>		<b>193,758</b>	<b>51.72</b>	<b>180,863</b>	<b>48.28</b>	<b>167,969</b>	<b>48.53</b>	<b>178,128</b>	<b>51.47</b>
ลำพูน	ทุ่งหัวช้าง	5,363	53.42	4,677	46.58	4,257	49.80	4,292	50.20
	บ้านธิ	3,935	35.41	7,178	64.59	3,299	32.14	6,967	67.86
	บ้านโฮ้ง	12,903	52.28	11,776	47.72	11,060	48.69	11,654	51.31
	ป่าซาง	15,561	48.26	16,686	51.74	13,540	45.52	16,204	54.48
	เมืองลำพูน	36,464	45.21	44,199	54.79	31,683	41.99	43,778	58.01
	แม่ทา	10,289	47.04	11,586	52.96	8,717	44.05	11,071	55.95
	ลี้	19,139	56.64	14,653	43.36	16,416	53.67	14,170	46.33
	เวียงหนองล่อง	4,478	41.76	6,245	58.24	3,860	38.96	6,048	61.04
	นอกเขตจังหวัด ลำพูน	1,363	52.00	1,258	48.00	1,235	47.39	1,371	52.61
<b>ลำพูน ผลรวม</b>		<b>109,495</b>	<b>48.08</b>	<b>118,258</b>	<b>51.92</b>	<b>94,067</b>	<b>44.87</b>	<b>115,555</b>	<b>55.13</b>
เลย	เชียงคาน	15,093	53.62	13,053	46.38	12,818	49.06	13,310	50.94
	ด่านซ้าย	16,365	65.81	8,502	34.19	13,869	70.73	5,738	29.27
	ท่าลี่	6,798	50.92	6,552	49.08	5,790	47.82	6,317	52.18



จังหวัด	อำเภอ/เขต	ประเด็นที่ 1 ร่างรัฐธรรมนูญ				ประเด็นที่ 2 คำถามเพิ่มเติม			
		เห็นชอบ	ร้อยละ	ไม่เห็นชอบ	ร้อยละ	เห็นชอบ	ร้อยละ	ไม่เห็นชอบ	ร้อยละ
	นาด้วง	5,177	45.66	6,160	54.34	4,244	40.53	6,227	59.47
	นาแห้ว	3,800	64.19	2,120	35.81	3,173	58.76	2,227	41.24
	ปากชม	9,282	52.50	8,399	47.50	7,802	48.58	8,259	51.42
	ผาขาว	7,780	47.37	8,644	52.63	6,723	43.78	8,633	56.22
	ภูกระดึง	6,742	48.46	7,171	51.54	5,768	44.69	7,139	55.31
	ภูเรือ	6,362	56.18	4,963	43.82	5,286	50.51	5,180	49.49
	ภูหลวง	5,623	49.10	5,828	50.90	4,748	34.69	8,937	65.31
	เมืองเลย	35,978	59.31	24,683	40.69	31,344	55.23	25,407	44.77
	วังสะพุง	27,275	52.42	24,760	47.58	23,153	48.10	24,984	51.90
	หนองหิน	5,610	52.96	4,982	47.04	4,859	49.15	5,027	50.85
	เอราวัณ	5,856	43.01	7,759	56.99	4,897	38.72	7,751	61.28
	นอกเขตจังหวัด เลย	653	67.53	314	32.47	585	60.37	384	39.63
	<b>เลย ผลรวม</b>		<b>158,394</b>	<b>54.19</b>	<b>133,890</b>	<b>45.81</b>	<b>135,059</b>	<b>49.91</b>	<b>135,520</b>
ศรีสะเกษ	กันทรลักษณ์	39,828	51.75	37,140	48.25	33,756	47.62	37,131	52.38
	กันทรารมย์	17,191	42.75	23,026	57.25	14,203	37.41	23,762	62.59
	ขุขันธ์	22,222	38.91	34,885	61.09	18,828	35.13	34,774	64.87
	ขุนหาญ	17,715	43.87	22,670	56.13	14,709	39.59	22,445	60.41
	น้ำเกลี้ยง	6,062	36.54	10,526	63.46	5,090	33.24	10,222	66.76
	โนนคูณ	5,657	35.08	10,468	64.92	4,516	30.08	10,499	69.92
	บึงบูรพ์	1,775	39.66	2,701	60.34	1,418	33.83	2,774	66.17
	เบญจลักษ์	6,497	43.56	8,419	56.44	5,536	39.50	8,480	60.50
	ปรางค์กู่	9,071	37.30	15,247	62.70	7,608	33.39	15,175	66.61
	พยุห์	4,952	37.44	8,276	62.56	4,013	33.01	8,144	66.99
	โพธิ์ศรีสุวรรณ	3,100	33.97	6,026	66.03	2,598	30.58	5,897	69.42
	ไพรบึง	7,145	39.34	11,019	60.66	5,944	34.97	11,051	65.03
	ภูสิงห์	7,588	39.57	11,590	60.43	6,319	35.83	11,317	64.17
	เมืองจันทร์	2,645	38.78	4,176	61.22	2,196	35.24	4,035	64.76
	เมืองศรีสะเกษ	31,234	51.20	29,773	48.80	26,709	46.84	30,308	53.16
	ยางชุมน้อย	7,170	45.56	8,566	54.44	5,908	40.54	8,666	59.46
	ราชีไศล	12,238	36.91	20,919	63.09	9,913	32.19	20,880	67.81
	วังหิน	6,387	32.14	13,487	67.86	5,211	27.96	13,424	72.04
	ศรีรัตนะ	7,490	39.09	11,670	60.91	6,140	35.07	11,369	64.93
	ศีลาลาด	2,547	32.59	5,269	67.41	2,129	28.93	5,229	71.07
ห้วยทับทัน	5,579	37.22	9,411	62.78	4,780	34.03	9,268	65.97	
อุทุมพรพิสัย	17,386	41.12	24,900	58.88	14,743	36.96	25,150	63.04	
นอกเขตจังหวัด ศรีสะเกษ	3,020	72.42	1,150	27.58	2,734	66.80	1,359	33.20	
<b>ศรีสะเกษ ผลรวม</b>		<b>244,499</b>	<b>42.46</b>	<b>331,314</b>	<b>57.54</b>	<b>205,001</b>	<b>38.22</b>	<b>331,359</b>	<b>61.78</b>
สกลนคร	กุศบาก	7,645	57.97	5,542	42.03	6,280	52.39	5,708	47.61
	กุสุมาลย์	8,528	51.41	8,061	48.59	7,202	46.30	8,352	53.70
	คำตากล้า	5,524	39.09	8,607	60.91	4,605	34.66	8,683	65.34
	โคกศรีสุพรรณ	7,303	46.66	8,347	53.34	6,086	40.99	8,763	59.01

จังหวัด	อำเภอ/เขต	ประเด็นที่ 1 ร่างรัฐธรรมนูญ				ประเด็นที่ 2 คำถามเพิ่มเติม			
		เห็นชอบ	ร้อยละ	ไม่เห็นชอบ	ร้อยละ	เห็นชอบ	ร้อยละ	ไม่เห็นชอบ	ร้อยละ
	เจริญศิลป์	6,874	42.74	9,208	57.26	5,726	37.44	9,568	62.56
	เต่างอย	5,439	51.03	5,220	48.97	4,583	46.71	5,228	53.29
	นิคมน้ำอูน	3,333	54.27	2,808	45.73	2,764	47.56	3,048	52.44
	บ้านม่วง	10,895	42.72	14,607	57.28	9,090	37.72	15,006	62.28
	พรรณานิคม	16,385	48.28	17,551	51.72	13,944	43.53	18,088	56.47
	พังโคน	10,526	50.36	10,376	49.64	8,862	44.49	11,057	55.51
	โพนนาแก้ว	6,980	48.83	7,315	51.17	5,928	44.24	7,471	55.76
	ภูพาน	7,280	52.29	6,642	47.71	6,088	46.45	7,018	53.55
	เมืองสกลนคร	43,031	52.40	39,082	47.60	37,417	47.94	40,639	52.06
	วานรนิวาส	21,718	46.03	25,468	53.97	17,785	39.76	26,946	60.24
	วาริชภูมิ	10,304	45.58	12,304	54.42	8,603	39.95	12,932	60.05
	สว่างแดนดิน	26,021	44.40	32,581	55.60	22,314	40.06	33,387	59.94
	ส่องดาว	5,240	40.86	7,583	59.14	4,298	35.86	7,689	64.14
	อากาศอำนวย	13,954	48.28	14,946	51.72	11,478	42.05	15,818	57.95
	นอกเขตจังหวัด สกลนคร	392	61.15	249	38.85	338	53.14	298	46.86
	<b>สกลนคร ผลรวม</b>		<b>217,372</b>	<b>47.89</b>	<b>236,497</b>	<b>52.11</b>	<b>183,391</b>	<b>42.74</b>	<b>245,699</b>
สงขลา	กระแสสินธุ์	6,420	85.94	1,050	14.06	5,907	84.35	1,096	15.65
	คลองหอยโข่ง	11,398	88.84	1,432	11.16	10,619	86.52	1,655	13.48
	ควนเนียง	13,898	87.45	1,995	12.55	12,899	85.55	2,178	14.45
	จะนะ	32,749	65.95	16,911	34.05	30,576	64.18	17,065	35.82
	เทพา	22,668	66.27	11,540	33.73	21,121	64.25	11,751	35.75
	นาทวี	24,474	77.20	7,228	22.80	22,980	75.58	7,424	24.42
	นาหม่อม	10,830	90.34	1,158	9.66	10,248	88.64	1,314	11.36
	บางกล่ำ	12,328	85.22	2,138	14.78	11,528	83.52	2,275	16.48
	เมืองสงขลา	63,601	89.25	7,657	10.75	60,426	87.09	8,960	12.91
	ระโนด	25,270	87.33	3,665	12.67	23,402	85.40	4,001	14.60
	รัตภูมิ	27,400	85.57	4,619	14.43	25,251	83.24	5,085	16.76
	สทิงพระ	20,464	89.24	2,467	10.76	18,999	87.14	2,804	12.86
	สะเดา	40,198	83.12	8,164	16.88	37,930	81.30	8,722	18.70
	สะบ้าย้อย	16,463	53.55	14,282	46.45	15,516	52.12	14,252	47.88
	สิงหนคร	31,005	86.32	4,912	13.68	28,933	84.34	5,372	15.66
	หาดใหญ่	144,687	88.26	19,250	11.74	136,933	86.11	22,089	13.89
นอกเขตจังหวัด สงขลา	2,899	78.06	815	21.94	2,691	72.73	1,009	27.27	
<b>สงขลา ผลรวม</b>		<b>506,752</b>	<b>82.26</b>	<b>109,283</b>	<b>17.74</b>	<b>475,959</b>	<b>80.26</b>	<b>117,052</b>	<b>19.74</b>
สตูล	ควนกาหลง	12,067	77.07	3,591	22.93	11,270	74.05	3,949	25.95
	ควนโดน	7,022	59.81	4,719	40.19	6,416	57.37	4,767	42.63
	ท่าแพ	7,412	59.17	5,115	40.83	6,693	56.13	5,231	43.87
	ทุ่งหว้า	7,755	76.65	2,362	23.35	7,137	73.02	2,637	26.98
	มะนัง	5,700	81.25	1,315	18.75	5,256	78.38	1,450	21.62
	เมืองสตูล	30,997	71.80	12,173	28.20	28,737	69.35	12,703	30.65
	ละงู	20,505	67.98	9,657	32.02	18,380	63.95	10,360	36.05

จังหวัด	อำเภอ/เขต	ประเด็นที่ 1 ร่างรัฐธรรมนูญ				ประเด็นที่ 2 คำถามเพิ่มเติม			
		เห็นชอบ	ร้อยละ	ไม่เห็นชอบ	ร้อยละ	เห็นชอบ	ร้อยละ	ไม่เห็นชอบ	ร้อยละ
	นอกเขตจังหวัด สตูล	377	87.47	54	12.53	348	81.88	77	18.12
<b>สตูล ผลรวม</b>		<b>91,835</b>	<b>70.20</b>	<b>38,986</b>	<b>29.80</b>	<b>84,237</b>	<b>67.17</b>	<b>41,174</b>	<b>32.83</b>
สมุทรปราการ	บางบ่อ	25,784	68.34	11,947	31.66	23,316	64.95	12,580	35.05
	บางพลี	61,096	67.40	29,553	32.60	56,724	63.99	31,918	36.01
	บางเสาธง	18,073	64.53	9,933	35.47	16,637	60.94	10,664	39.06
	พระประแดง	47,970	63.75	27,279	36.25	44,107	60.55	28,742	39.45
	พระสมุทรเจดีย์	30,758	64.10	17,230	35.90	28,229	60.61	18,345	39.39
	เมืองสมุทรปราการ	129,553	65.42	68,482	34.58	120,564	62.23	73,170	37.77
	นอกเขตจังหวัด สมุทรปราการ	5,337	61.27	3,374	38.73	4,778	55.31	3,861	44.69
<b>สมุทรปราการ ผลรวม</b>		<b>318,571</b>	<b>65.50</b>	<b>167,798</b>	<b>34.50</b>	<b>294,355</b>	<b>62.15</b>	<b>179,280</b>	<b>37.85</b>
สมุทรสงคราม	บางคนที	11,639	77.96	3,291	22.04	10,560	74.44	3,626	25.56
	เมืองสมุทรสงคราม	33,126	77.70	9,506	22.30	30,633	74.74	10,351	25.26
	อัมพวา	17,805	76.70	5,410	23.30	16,281	73.02	6,015	26.98
	นอกเขตจังหวัด สมุทรสงคราม	378	67.99	178	32.01	336	60.65	218	39.35
<b>สมุทรสงคราม ผลรวม</b>		<b>62,948</b>	<b>77.40</b>	<b>18,385</b>	<b>22.60</b>	<b>57,810</b>	<b>74.10</b>	<b>20,210</b>	<b>25.90</b>
สมุทรสาคร	กระทุ่มแบน	44,918	67.51	21,619	32.49	41,691	64.36	23,088	35.64
	บ้านแพ้ว	31,153	77.53	9,028	22.47	28,757	74.73	9,722	25.27
	เมืองสมุทรสาคร	74,322	72.95	27,559	27.05	68,566	69.64	29,898	30.36
	นอกเขตจังหวัด สมุทรสาคร	2,072	68.50	953	31.50	1,887	63.22	1,098	36.78
<b>สมุทรสาคร ผลรวม</b>		<b>152,465</b>	<b>72.05</b>	<b>59,159</b>	<b>27.95</b>	<b>140,901</b>	<b>68.83</b>	<b>63,806</b>	<b>31.17</b>
สระแก้ว	เขาฉกรรจ์	19,579	80.04	4,883	19.96	17,849	75.45	5,807	24.55
	คลองหาด	10,684	67.27	5,198	32.73	9,216	62.49	5,532	37.51
	โคกสูง	5,557	55.95	4,375	44.05	4,846	52.37	4,408	47.63
	ตาพระยา	13,274	65.08	7,124	34.92	12,042	62.92	7,097	37.08
	เมืองสระแก้ว	31,787	74.97	10,611	25.03	28,486	71.68	11,255	28.32
	วังน้ำเย็น	18,988	74.31	6,564	25.69	17,219	70.69	7,138	29.31
	วังสมบูรณ์	9,953	72.48	3,779	27.52	9,011	69.71	3,916	30.29
	วัฒนานคร	20,855	66.55	10,482	33.45	18,458	63.03	10,825	36.97
	อรัญประเทศ	25,391	71.21	10,266	28.79	22,759	67.88	10,769	32.12
	นอกเขตจังหวัด สระแก้ว	887	72.59	335	27.41	803	66.31	408	33.69
<b>สระแก้ว ผลรวม</b>		<b>156,955</b>	<b>71.16</b>	<b>63,617</b>	<b>28.84</b>	<b>140,689</b>	<b>67.69</b>	<b>67,155</b>	<b>32.31</b>
สระบุรี	แก่งคอย	29,415	66.31	14,948	33.69	26,645	63.69	15,193	36.31
	เฉลิมพระเกียรติ	10,921	67.81	5,184	32.19	9,721	64.58	5,332	35.42
	ดอนพุด	1,780	50.21	1,765	49.79	1,528	45.89	1,802	54.11
	บ้านหมอ	11,940	60.83	7,690	39.17	10,783	57.91	7,837	42.09
	พระพุทธบาท	17,103	67.07	8,399	32.93	15,565	64.31	8,639	35.69
	มวกเหล็ก	14,497	65.61	7,598	34.39	12,989	62.72	7,722	37.28
	เมืองสระบุรี	40,545	73.99	14,256	26.01	37,762	71.36	15,155	28.64
	วังม่วง	5,964	70.83	2,456	29.17	5,432	67.60	2,603	32.40
	วิหารแดง	11,602	68.80	5,262	31.20	10,424	66.37	5,281	33.63
	เสาไห้	11,173	65.98	5,760	34.02	10,217	63.66	5,833	36.34

จังหวัด	อำเภอ/เขต	ประเด็นที่ 1 ร่างรัฐธรรมนูญ				ประเด็นที่ 2 คำถามเพิ่มเติม			
		เห็นชอบ	ร้อยละ	ไม่เห็นชอบ	ร้อยละ	เห็นชอบ	ร้อยละ	ไม่เห็นชอบ	ร้อยละ
	หนองแค	29,122	68.64	13,305	31.36	26,344	65.15	14,089	34.85
	หนองแขง	4,598	54.49	3,840	45.51	4,066	51.27	3,865	48.73
	หนองโดน	3,686	53.60	3,191	46.40	3,361	50.96	3,235	49.04
	นอกเขตจังหวัด สระบุรี	1,340	70.16	570	29.84	1,248	65.58	655	34.42
<b>สระบุรี ผลรวม</b>		<b>193,686</b>	<b>67.27</b>	<b>94,224</b>	<b>32.73</b>	<b>176,085</b>	<b>64.42</b>	<b>97,241</b>	<b>35.58</b>
สิงห์บุรี	ค่ายบางระจัน	7,127	56.03	5,594	43.97	6,382	53.72	5,499	46.28
	ท่าช้าง	4,183	60.97	2,678	39.03	3,789	57.63	2,786	42.37
	บางระจัน	7,998	48.90	8,357	51.10	6,980	45.28	8,435	54.72
	พรหมบุรี	6,280	58.84	4,393	41.16	5,693	56.50	4,383	43.50
	เมืองสิงห์บุรี	16,779	67.59	8,047	32.41	15,256	64.56	8,376	35.44
	อินทร์บุรี	13,832	56.48	10,660	43.52	12,181	53.12	10,751	46.88
	นอกเขตจังหวัด สิงห์บุรี	247	68.99	111	31.01	229	63.97	129	36.03
<b>สิงห์บุรี ผลรวม</b>		<b>56,446</b>	<b>58.62</b>	<b>39,840</b>	<b>41.38</b>	<b>50,510</b>	<b>55.59</b>	<b>40,359</b>	<b>44.41</b>
สุโขทัย	กงไกรลาศ	21,082	68.25	9,806	31.75	18,366	63.95	10,352	36.05
	คีรีมาศ	19,321	76.55	5,919	23.45	17,188	72.54	6,505	27.46
	ทุ่งเสลี่ยม	14,710	69.99	6,307	30.01	12,950	67.12	6,345	32.88
	บ้านด่านลานหอย	12,354	66.02	6,359	33.98	10,347	60.74	6,689	39.26
	เมืองสุโขทัย	34,119	74.69	11,560	25.31	30,632	71.12	12,441	28.88
	ศรีนคร	7,334	62.34	4,430	37.66	6,563	58.28	4,698	41.72
	ศรีสัชชนาลัย	28,502	68.04	13,388	31.96	25,190	64.94	13,600	35.06
	ศรีสำโรง	22,875	67.74	10,895	32.26	19,735	62.36	11,914	37.64
	สวรรคโลก	27,684	71.55	11,007	28.45	24,889	67.99	11,720	32.01
	นอกเขตจังหวัด สุโขทัย	627	77.03	187	22.97	557	68.94	251	31.06
<b>สุโขทัย ผลรวม</b>		<b>188,608</b>	<b>70.25</b>	<b>79,858</b>	<b>29.75</b>	<b>166,417</b>	<b>66.32</b>	<b>84,515</b>	<b>33.68</b>
สุพรรณบุรี	ดอนเจดีย์	11,182	55.61	8,927	44.39	9,905	52.31	9,029	47.69
	ด่านช้าง	17,469	62.95	10,281	37.05	15,576	59.95	10,404	40.05
	เดิมบางนางบวช	18,678	55.19	15,163	44.81	16,577	52.70	14,878	47.30
	บางปลาม้า	19,616	60.63	12,736	39.37	17,548	57.08	13,197	42.92
	เมืองสุพรรณบุรี	49,921	66.94	24,650	33.06	45,009	63.42	25,956	36.58
	ศรีประจันต์	16,057	54.92	13,180	45.08	14,303	52.10	13,148	47.90
	สองพี่น้อง	32,925	63.42	18,988	36.58	29,138	59.68	19,688	40.32
	สามชุก	12,903	54.38	10,826	45.62	11,355	50.99	10,912	49.01
	หนองหญ้าไซ	10,976	48.91	11,465	51.09	9,436	45.00	11,533	55.00
	อู่ทอง	32,881	65.43	17,374	34.57	29,247	61.98	17,937	38.02
	นอกเขตจังหวัด สุพรรณบุรี	506	70.87	208	29.13	453	63.98	255	36.02
<b>สุพรรณบุรี ผลรวม</b>		<b>223,114</b>	<b>60.81</b>	<b>143,798</b>	<b>39.19</b>	<b>198,547</b>	<b>57.47</b>	<b>146,937</b>	<b>42.53</b>
สุราษฎร์ธานี	กาญจนดิษฐ์	37,681	86.40	5,932	13.60	34,843	83.36	6,955	16.64
	เกาะพะงัน	5,866	89.74	671	10.26	5,519	86.83	837	13.17
	เกาะสมุย	18,182	88.81	2,292	11.19	17,496	87.11	2,588	12.89
	คีรีรัฐนิคม	16,907	87.31	2,457	12.69	15,801	84.10	2,988	15.90
	เคียนซา	18,460	85.78	3,059	14.22	17,330	82.75	3,612	17.25

จังหวัด	อำเภอ/เขต	ประเด็นที่ 1 ร่างรัฐธรรมนูญ				ประเด็นที่ 2 คำถามเพิ่มเติม			
		เห็นชอบ	ร้อยละ	ไม่เห็นชอบ	ร้อยละ	เห็นชอบ	ร้อยละ	ไม่เห็นชอบ	ร้อยละ
	ชัยบุรี	11,278	88.32	1,492	11.68	10,513	85.06	1,846	14.94
	ไชยา	19,804	88.66	2,533	11.34	18,590	85.99	3,028	14.01
	ดอนสัก	12,910	87.51	1,842	12.49	11,997	84.63	2,178	15.37
	ท่าฉาง	12,670	87.10	1,877	12.90	11,769	83.82	2,271	16.18
	ท่าชนะ	20,406	87.56	2,900	12.44	19,062	84.35	3,536	15.65
	บ้านตาขุน	5,819	88.23	776	11.77	5,345	83.99	1,019	16.01
	บ้านนาเดิม	9,306	87.39	1,343	12.61	8,671	84.59	1,580	15.41
	บ้านนาสาร	26,245	87.37	3,795	12.63	24,279	84.52	4,448	15.48
	พนม	14,336	87.01	2,141	12.99	13,248	82.86	2,740	17.14
	พระแสง	25,897	87.98	3,537	12.02	24,235	84.76	4,357	15.24
	พุนพิน	32,764	84.59	5,971	15.41	30,359	81.26	7,000	18.74
	เมืองสุราษฎร์ธานี	57,951	88.01	7,898	11.99	54,533	84.91	9,693	15.09
	วิภาวดี	5,779	88.00	788	12.00	5,220	83.79	1,010	16.21
	เวียงสระ	24,131	87.65	3,400	12.35	22,589	84.91	4,014	15.09
	นอกเขตจังหวัด สุราษฎร์ธานี	1,236	81.75	276	18.25	1,159	76.91	348	23.09
<b>สุราษฎร์ธานี ผลรวม</b>		<b>377,628</b>	<b>87.29</b>	<b>54,980</b>	<b>12.71</b>	<b>352,558</b>	<b>84.22</b>	<b>66,048</b>	<b>15.78</b>
สุรินทร์	กาบเชิง	9,840	45.21	11,925	54.79	8,369	40.67	12,210	59.33
	เขวาสินรินทร์	7,022	47.98	7,613	52.02	6,088	43.21	8,002	56.79
	จอมพระ	9,805	41.65	13,736	58.35	8,253	36.83	14,153	63.17
	ชุมพลบุรี	10,416	35.76	18,714	64.24	8,901	31.82	19,076	68.18
	ท่าตูม	15,482	42.68	20,792	57.32	13,138	38.39	21,081	61.61
	โนนนารายณ์	4,705	40.03	7,049	59.97	3,760	35.08	6,958	64.92
	บัวเชด	6,468	42.52	8,744	57.48	5,507	38.17	8,922	61.83
	ปราสาท	33,216	54.57	27,648	45.43	28,728	49.34	29,491	50.66
	พนมดงรัก	5,951	41.33	8,449	58.67	5,083	37.20	8,582	62.80
	เมืองสุรินทร์	67,801	63.81	38,452	36.19	60,989	59.89	40,851	40.11
	รัตนบุรี	13,867	41.95	19,186	58.05	11,730	37.94	19,189	62.06
	ลำดวน	6,503	50.89	6,275	49.11	5,588	46.77	6,360	53.23
	ศรีณรงค์	6,836	45.30	8,255	54.70	5,744	41.26	8,179	58.74
	ศีขรภูมิ	22,627	47.11	25,405	52.89	19,801	43.95	25,253	56.05
	สนม	6,572	41.87	9,126	58.13	5,608	38.41	8,994	61.59
	สังขะ	23,185	48.69	24,436	51.31	19,986	44.45	24,972	55.55
	สำโรงทาบ	7,423	39.16	11,533	60.84	6,343	35.71	11,418	64.29
นอกเขตจังหวัด สุรินทร์	1,949	77.10	579	22.90	1,748	70.83	720	29.17	
<b>สุรินทร์ ผลรวม</b>		<b>259,668</b>	<b>49.22</b>	<b>267,917</b>	<b>50.78</b>	<b>225,364</b>	<b>45.09</b>	<b>274,411</b>	<b>54.91</b>
หนองคาย	ท่าบ่อ	14,344	44.20	18,106	55.80	12,444	40.55	18,243	59.45
	เฝ้าไร่	6,301	36.82	10,811	63.18	5,371	33.65	10,591	66.35
	โพธิ์ตาก	2,261	42.68	3,037	57.32	1,960	39.55	2,996	60.45
	โพนพิสัย	13,386	38.15	21,701	61.85	11,390	35.22	20,954	64.78
	เมืองหนองคาย	31,009	51.32	29,410	48.68	27,366	47.85	29,826	52.15
	รัตนวาปี	4,763	35.64	8,601	64.36	3,949	31.81	8,466	68.19

จังหวัด	อำเภอ/เขต	ประเด็นที่ 1 ร่างรัฐธรรมนูญ				ประเด็นที่ 2 คำถามเพิ่มเติม			
		เห็นชอบ	ร้อยละ	ไม่เห็นชอบ	ร้อยละ	เห็นชอบ	ร้อยละ	ไม่เห็นชอบ	ร้อยละ
	ศรีเชียงใหม่	4,696	43.00	6,226	57.00	4,003	39.44	6,146	60.56
	สระใคร	4,779	50.02	4,775	49.98	4,139	47.02	4,664	52.98
	สังคม	4,536	43.12	5,983	56.88	3,864	39.72	5,863	60.28
	นอกเขตจังหวัดหนองคาย	482	68.27	224	31.73	438	63.11	256	36.89
<b>หนองคาย ผลรวม</b>		<b>86,557</b>	<b>44.29</b>	<b>108,874</b>	<b>55.71</b>	<b>74,924</b>	<b>40.96</b>	<b>108,005</b>	<b>59.04</b>
หนองบัวลำภู	นากลาง	13,231	37.99	21,596	62.01	11,649	35.26	21,384	64.74
	นาวัง	5,642	38.48	9,021	61.52	4,816	35.21	8,860	64.79
	โนนสัง	8,632	35.42	15,735	64.58	7,443	32.58	15,401	67.42
	เมืองหนองบัวลำภู	24,006	43.59	31,067	56.41	20,842	40.26	30,927	59.74
	ศรีบุญเรือง	16,336	40.12	24,377	59.88	14,095	37.16	23,839	62.84
	สุวรรณคูหา	9,022	37.52	15,021	62.48	7,769	34.47	14,769	65.53
	นอกเขตจังหวัดหนองบัวลำภู	298	67.88	141	32.12	269	61.28	170	38.72
<b>หนองบัวลำภู ผลรวม</b>		<b>77,167</b>	<b>39.75</b>	<b>116,958</b>	<b>60.25</b>	<b>66,883</b>	<b>36.70</b>	<b>115,350</b>	<b>63.30</b>
อ่างทอง	ไชโย	6,592	64.91	3,564	35.09	5,929	61.86	3,656	38.14
	ป่าโมก	7,007	59.19	4,832	40.81	6,323	56.13	4,942	43.87
	โพธิ์ทอง	13,570	56.99	10,241	43.01	12,097	54.06	10,279	45.94
	เมืองอ่างทอง	15,092	63.85	8,544	36.15	13,697	60.69	8,873	39.31
	วิเศษชัยชาญ	17,118	61.89	10,541	38.11	15,254	58.51	10,817	41.49
	สามโก้	4,053	47.40	4,497	52.60	3,496	44.50	4,361	55.50
	แสวงหา	7,240	49.82	7,291	50.18	6,311	46.51	7,259	53.49
	นอกเขตจังหวัดอ่างทอง	286	68.59	131	31.41	271	65.78	141	34.22
<b>อ่างทอง ผลรวม</b>		<b>70,958</b>	<b>58.84</b>	<b>49,641</b>	<b>41.16</b>	<b>63,378</b>	<b>55.74</b>	<b>50,328</b>	<b>44.26</b>
อำนาจเจริญ	ชานุมาน	8,282	48.53	8,784	51.47	7,121	44.77	8,786	55.23
	ปทุมราชวงศา	11,386	56.24	8,860	43.76	9,868	51.91	9,143	48.09
	พนา	7,410	64.43	4,091	35.57	6,437	60.15	4,264	39.85
	เมืองอำนาจเจริญ	32,091	56.56	24,651	43.44	27,468	51.27	26,112	48.73
	ลืออำนาจ	10,513	64.28	5,842	35.72	9,100	59.36	6,230	40.64
	เสนางคนิคม	6,836	41.18	9,765	58.82	5,706	36.06	10,118	63.94
	หัวตะพาน	10,554	50.73	10,250	49.27	9,052	46.13	10,571	53.87
	นอกเขตจังหวัดอำนาจเจริญ	242	70.14	103	29.86	224	65.12	120	34.88
<b>อำนาจเจริญ ผลรวม</b>		<b>87,314</b>	<b>54.69</b>	<b>72,346</b>	<b>45.31</b>	<b>74,976</b>	<b>49.88</b>	<b>75,344</b>	<b>50.12</b>
อุดรธานี	กุดจับ	9,724	35.78	17,451	64.22	8,286	33.08	16,760	66.92
	กุมภวาปี	19,096	39.33	29,453	60.67	16,708	36.42	29,164	63.58
	กุँแก้ว	2,610	29.40	6,269	70.60	2,272	27.04	6,130	72.96
	ไชยวาน	5,588	38.32	8,995	61.68	4,768	35.17	8,788	64.83
	ทุ่งฝน	3,544	30.57	8,050	69.43	2,955	27.63	7,738	72.37
	นาูง	4,918	43.24	6,455	56.76	4,079	38.88	6,411	61.12
	น้ำโสม	8,915	40.02	13,360	59.98	7,682	36.40	13,425	63.60
	โนนสะอาด	9,987	47.58	11,004	52.42	8,660	43.46	11,267	56.54
	บ้านดุง	17,496	38.92	27,458	61.08	14,706	34.99	27,319	65.01
	บ้านผือ	16,696	38.07	27,157	61.93	14,424	34.94	26,862	65.06

จังหวัด	อำเภอ/เขต	ประเด็นที่ 1 ร่างรัฐธรรมนูญ				ประเด็นที่ 2 คำถามเพิ่มเติม			
		เห็นชอบ	ร้อยละ	ไม่เห็นชอบ	ร้อยละ	เห็นชอบ	ร้อยละ	ไม่เห็นชอบ	ร้อยละ
	ประจักษ์ศิลปาคม	3,350	34.96	6,232	65.04	2,965	33.04	6,009	66.96
	พิบูลย์รักษ์	2,914	32.23	6,127	67.77	2,396	28.18	6,106	71.82
	เพ็ญ	16,472	37.49	27,461	62.51	14,064	34.56	26,632	65.44
	เมืองอุดรธานี	75,398	47.49	83,361	52.51	67,404	44.80	83,047	55.20
	วังสามหมอ	9,854	44.27	12,406	55.73	8,160	38.91	12,813	61.09
	ศรีธาตุ	9,592	43.88	12,269	56.12	8,199	39.67	12,471	60.33
	สร้างคอม	3,939	36.58	6,830	63.42	3,211	32.07	6,802	67.93
	หนองวัวซอ	8,614	34.79	16,143	65.21	7,444	32.03	15,800	67.97
	หนองแสง	4,366	40.60	6,389	59.40	3,743	37.89	6,136	62.11
	หนองหาน	14,187	33.02	28,776	66.98	12,227	30.28	28,158	69.72
	นอกเขตจังหวัด อุดรธานี	832	66.61	417	33.39	731	59.38	500	40.62
<b>อุดรธานี ผลรวม</b>		<b>248,092</b>	<b>40.66</b>	<b>362,063</b>	<b>59.34</b>	<b>215,084</b>	<b>37.51</b>	<b>358,338</b>	<b>62.49</b>
อุดรดิตถ์	ดرون	7,283	45.87	8,594	54.13	6,354	42.61	8,559	57.39
	ทองแสนขัน	8,436	59.55	5,731	40.45	7,353	56.77	5,599	43.23
	ท่าปลา	11,915	68.25	5,542	31.75	10,425	64.60	5,714	35.40
	น้ำปาด	11,148	66.80	5,541	33.20	9,643	63.66	5,504	36.34
	บ้านโคก	3,639	57.35	2,706	42.65	3,052	52.02	2,815	47.98
	พิชัย	14,838	46.69	16,941	53.31	12,696	42.53	17,158	57.47
	พากทำ	4,128	60.83	2,658	39.17	3,524	56.11	2,756	43.89
	เมืองอุดรดิตถ์	44,823	67.01	22,070	32.99	39,936	63.55	22,909	36.45
	ลับแล	17,742	59.70	11,977	40.30	15,612	56.39	12,072	43.61
	นอกเขตจังหวัด อุดรดิตถ์	404	64.54	222	35.46	351	56.16	274	43.84
<b>อุดรดิตถ์ ผลรวม</b>		<b>124,356</b>	<b>60.27</b>	<b>81,982</b>	<b>39.73</b>	<b>108,946</b>	<b>56.65</b>	<b>83,360</b>	<b>43.35</b>
อุทัยธานี	ทัพทัน	11,907	70.93	4,879	29.07	10,548	67.44	5,092	32.56
	บ้านไร่	24,055	76.62	7,339	23.38	21,426	73.10	7,883	26.90
	เมืองอุทัยธานี	18,080	78.09	5,074	21.91	16,425	74.54	5,609	25.46
	ลานสัก	16,435	71.99	6,395	28.01	14,933	68.87	6,751	31.13
	สว่างอารมณ์	9,132	70.93	3,743	29.07	8,155	67.99	3,839	32.01
	หนองขาหย่าง	6,000	77.76	1,716	22.24	5,410	74.03	1,898	25.97
	หนองฉาง	14,819	75.75	4,743	24.25	13,488	72.44	5,131	27.56
	ห้วยคต	6,100	74.25	2,116	25.75	5,397	70.19	2,292	29.81
	นอกเขตจังหวัด อุทัยธานี	356	75.11	118	24.89	314	67.24	153	32.76
<b>อุทัยธานี ผลรวม</b>		<b>106,884</b>	<b>74.74</b>	<b>36,123</b>	<b>25.26</b>	<b>96,096</b>	<b>71.32</b>	<b>38,648</b>	<b>28.68</b>
อุบลราชธานี	กุดข้าวปุ้น	8,336	50.46	8,185	49.54	6,660	42.37	9,057	57.63
	เขมราฐ	16,564	56.91	12,544	43.09	14,204	52.85	12,672	47.15
	เขื่องใน	25,292	59.11	17,493	40.89	21,684	54.11	18,388	45.89
	โขงเจียม	8,366	59.87	5,607	40.13	7,200	55.34	5,810	44.66
	ดอนมดแดง	7,131	60.98	4,563	39.02	6,123	55.24	4,961	44.76
	เดชอุดม	35,561	51.78	33,110	48.22	29,886	46.78	34,004	53.22
	ตระการพืชผล	28,880	57.76	21,122	42.24	24,133	51.92	22,348	48.08
	ตาลชุม	6,752	53.75	5,811	46.25	5,807	49.98	5,811	50.02

จังหวัด	อำเภอ/เขต	ประเด็นที่ 1 ร่างรัฐธรรมนูญ				ประเด็นที่ 2 คำถามเพิ่มเติม			
		เห็นชอบ	ร้อยละ	ไม่เห็นชอบ	ร้อยละ	เห็นชอบ	ร้อยละ	ไม่เห็นชอบ	ร้อยละ
	ทุ่งศรีอุดม	5,566	49.07	5,776	50.93	4,571	43.80	5,866	56.20
	นาจะหลวย	9,256	41.48	13,059	58.52	7,738	37.32	12,998	62.68
	นาตาล	6,873	53.31	6,020	46.69	5,904	49.66	5,984	50.34
	นาเยี่ย	5,292	50.13	5,264	49.87	4,486	45.76	5,318	54.24
	น้ำขุ่น	6,001	47.38	6,666	52.62	4,905	42.16	6,728	57.84
	น้ำยืน	13,457	49.18	13,908	50.82	10,962	43.18	14,423	56.82
	บุญศรี	16,919	47.98	18,347	52.02	13,795	41.94	19,094	58.06
	พิบูลมังสาหาร	31,630	63.18	18,437	36.82	27,453	58.79	19,240	41.21
	โพธิ์ไทร	9,284	52.28	8,475	47.72	7,883	48.06	8,520	51.94
	ม่วงสามสิบ	22,468	60.89	14,432	39.11	19,053	54.43	15,952	45.57
	เมืองอุบลราชธานี	58,937	58.20	42,330	41.80	52,486	54.51	43,796	45.49
	วารินชำราบ	38,070	51.91	35,262	48.09	32,923	47.52	36,353	52.48
	ศรีเมืองใหม่	15,768	56.17	12,303	43.83	12,978	49.95	13,002	50.05
	สว่างวีระวงศ์	7,586	58.43	5,398	41.57	6,614	53.75	5,692	46.25
	สำโรง	10,859	42.16	14,899	57.84	8,837	36.17	15,595	63.83
	สิรินธร	10,668	56.50	8,215	43.50	9,067	52.08	8,343	47.92
	เหล่าเสือโก้ก	7,305	64.20	4,073	35.80	7,197	57.82	5,251	42.18
	นอกเขตจังหวัด อุบลราชธานี	1,080	66.30	549	33.70	944	58.16	679	41.84
	<b>อุบลราชธานี ผลรวม</b>	<b>413,901</b>	<b>54.77</b>	<b>341,848</b>	<b>45.23</b>	<b>353,493</b>	<b>49.83</b>	<b>355,885</b>	<b>50.17</b>
	<b>รวมทั้งหมด</b>	<b>16,820,402</b>	<b>61.35</b>	<b>10,598,037</b>	<b>38.65</b>	<b>15,132,050</b>	<b>58.07</b>	<b>10,926,648</b>	<b>41.93</b>



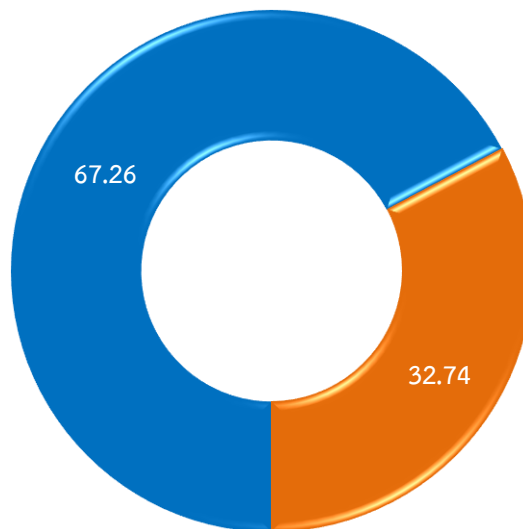
ผลการออกเสียงประชามติ วันที่ 7 สิงหาคม 2559 นอกเขตจังหวัด

รวมทั้งประเทศ

การแสดงความเห็นการออกเสียง	เห็นชอบ		ไม่เห็นชอบ	
	จำนวน	ร้อยละ	จำนวน	ร้อยละ
ประเด็นที่ 1 ร่างรัฐธรรมนูญ	165,522	67.26	80,574	32.74
ประเด็นที่ 2 คำถามเพิ่มเติม	150,400	61.61	93,735	38.39

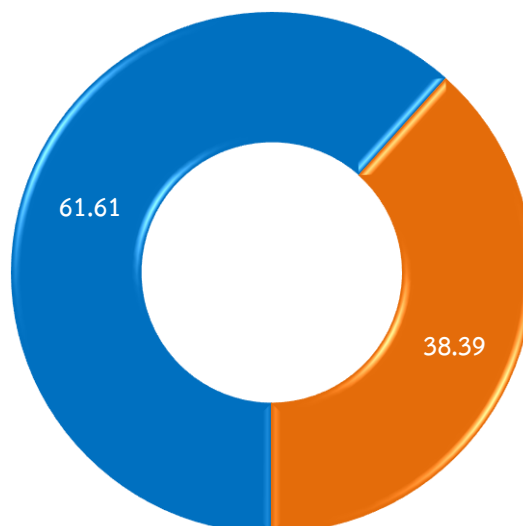
แผนภูมิแสดงร้อยละของผลการออกเสียงประชามติ นอกเขตจังหวัด  
รวมทั้งประเทศ

ประเด็นที่ 1 ร่างรัฐธรรมนูญ



■ เห็นชอบ ■ ไม่เห็นชอบ

ประเด็นที่ 2 คำถามเพิ่มเติม



■ เห็นชอบ ■ ไม่เห็นชอบ

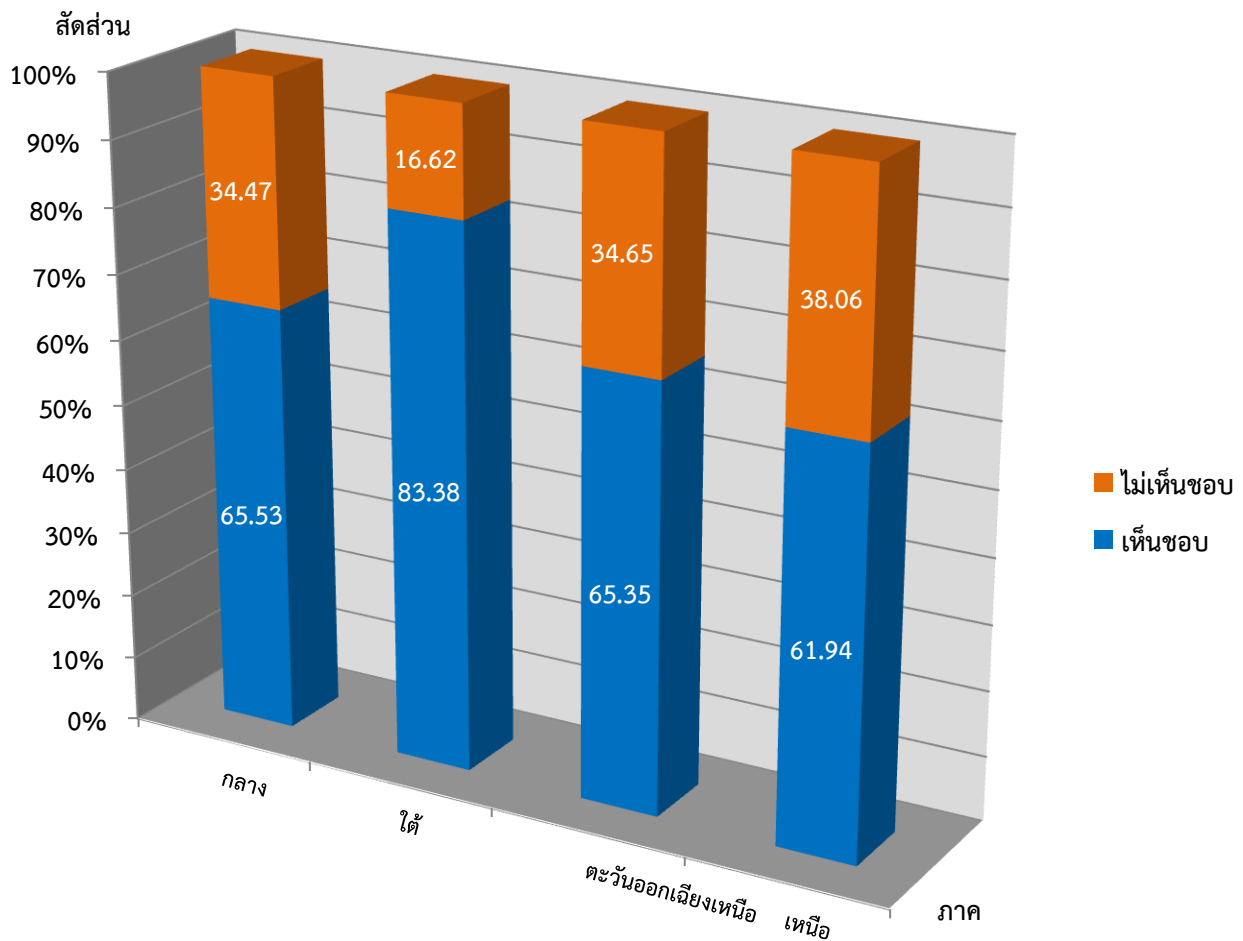
## ผลการออกเสียงประชามติ วันที่ 7 สิงหาคม 2559 นอกเขตจังหวัด

## จำแนกตามภาค

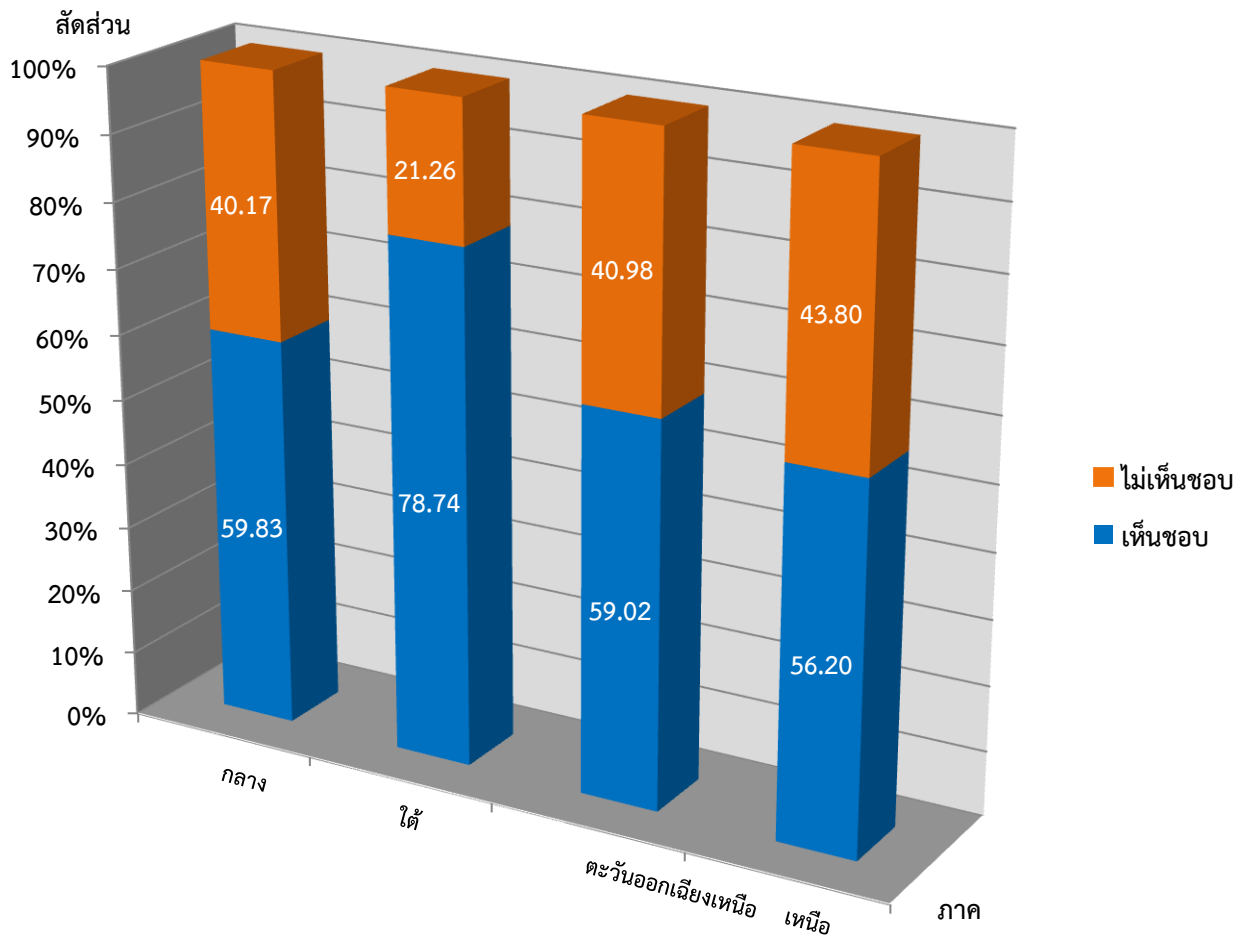
ภาค	ประเด็นที่ 1 ร่างรัฐธรรมนูญ				ประเด็นที่ 2 คำถามเพิ่มเติม			
	เห็นชอบ	ร้อยละ	ไม่เห็นชอบ	ร้อยละ	เห็นชอบ	ร้อยละ	ไม่เห็นชอบ	ร้อยละ
กลาง	100,205	65.53	52,706	34.47	90,803	59.83	60,957	40.17
ใต้	25,591	83.38	5,101	16.62	23,913	78.74	6,455	21.26
ตะวันออกเฉียงเหนือ	19,519	65.35	10,349	34.65	17,472	59.02	12,132	40.98
เหนือ	20,207	61.94	12,418	38.06	18,212	56.20	14,191	43.80
รวมทั้งหมด	165,522	67.26	80,574	32.74	150,400	61.61	93,735	38.39

## แผนภูมิแสดงร้อยละของผลการออกเสียงประชามติ ประเด็นที่ 1 ร่างรัฐธรรมนูญ นอกเขตจังหวัด

## จำแนกตามภาค



แผนภูมิแสดงร้อยละของผลการออกเสียงประชามติ ประเด็นที่ 2 คำถามเพิ่มเติม นอกเขตจังหวัด  
จำแนกตามภาค



## ผลการออกเสียงประชามติ วันที่ 7 สิงหาคม 2559 นอกเขตจังหวัด

## จำแนกตามจังหวัด

ลำดับ	จังหวัด	ประเด็นที่ 1 ร่างรัฐธรรมนูญ				ประเด็นที่ 2 คำถามเพิ่มเติม			
		เห็นชอบ	ร้อยละ	ไม่เห็นชอบ	ร้อยละ	เห็นชอบ	ร้อยละ	ไม่เห็นชอบ	ร้อยละ
1	กรุงเทพมหานคร	46,661	62.91	27,510	37.09	42,313	57.57	31,191	42.43
2	กระบี่	571	82.40	122	17.60	518	77.89	147	22.11
3	กาญจนบุรี	833	68.11	390	31.89	771	63.20	449	36.80
4	กาฬสินธุ์	255	66.23	130	33.77	217	57.11	163	42.89
5	กำแพงเพชร	768	78.29	213	21.71	690	70.62	287	29.38
6	ขอนแก่น	2,044	54.90	1,679	45.10	1,834	49.35	1,882	50.65
7	จันทบุรี	1,526	73.97	537	26.03	1,380	67.61	661	32.39
8	ฉะเชิงเทรา	2,737	69.03	1,228	30.97	2,439	62.47	1,465	37.53
9	ชลบุรี	9,420	68.88	4,255	31.12	8,505	62.80	5,037	37.20
10	ชัยนาท	332	71.09	135	28.91	311	67.17	152	32.83
11	ชัยภูมิ	565	66.86	280	33.14	509	60.60	331	39.40
12	ชุมพร	722	84.44	133	15.56	670	78.36	185	21.64
13	เชียงราย	2,548	64.07	1,429	35.93	2,249	57.77	1,644	42.23
14	เชียงใหม่	4,729	51.73	4,412	48.27	4,292	47.09	4,822	52.91
15	ตรัง	551	85.03	97	14.97	508	78.03	143	21.97
16	ตราด	1,009	73.60	362	26.40	902	66.32	458	33.68
17	ตาก	1,787	76.04	563	23.96	1,604	69.56	702	30.44
18	นครนายก	492	68.52	226	31.48	434	60.45	284	39.55
19	นครปฐม	1,582	63.79	898	36.21	1,407	57.48	1,041	42.52
20	นครพนม	585	67.55	281	32.45	505	58.79	354	41.21
21	นครราชสีมา	3,487	65.42	1,843	34.58	3,187	60.06	2,119	39.94
22	นครศรีธรรมราช	1,151	80.43	280	19.57	1,070	75.19	353	24.81
23	นครสวรรค์	1,076	78.20	300	21.80	984	71.88	385	28.12
24	นนทบุรี	3,873	67.84	1,836	32.16	3,553	62.38	2,143	37.62
25	นราธิวาส	4,278	89.03	527	10.97	4,041	85.61	679	14.39
26	น่าน	352	63.54	202	36.46	305	54.95	250	45.05
27	บึงกาฬ	573	68.62	262	31.38	497	60.17	329	39.83
28	บุรีรัมย์	832	71.54	331	28.46	726	63.41	419	36.59
29	ปทุมธานี	4,019	56.47	3,098	43.53	3,661	51.72	3,417	48.28
30	ประจวบคีรีขันธ์	3,079	79.50	794	20.50	2,855	74.60	972	25.40
31	ปราจีนบุรี	2,971	71.37	1,192	28.63	2,719	65.68	1,421	34.32

ลำดับ	จังหวัด	ประเด็นที่ 1 ร่างรัฐธรรมนูญ				ประเด็นที่ 2 คำถามเพิ่มเติม			
		เห็นชอบ	ร้อยละ	ไม่เห็นชอบ	ร้อยละ	เห็นชอบ	ร้อยละ	ไม่เห็นชอบ	ร้อยละ
32	ปัตตานี	5,065	84.01	964	15.99	4,802	80.42	1,169	19.58
33	พระนครศรีอยุธยา	2,326	70.06	994	29.94	2,088	60.61	1,357	39.39
34	พะเยา	1,298	52.23	1,187	47.77	1,192	48.46	1,268	51.54
35	พังงา	771	81.76	172	18.24	712	76.15	223	23.85
36	พัทลุง	347	83.61	68	16.39	324	78.83	87	21.17
37	พิจิตร	367	71.82	144	28.18	320	63.12	187	36.88
38	พิษณุโลก	2,228	69.80	964	30.20	2,039	63.70	1,162	36.30
39	เพชรบุรี	1,202	75.08	399	24.92	1,062	66.92	525	33.08
40	เพชรบูรณ์	747	77.65	215	22.35	689	71.77	271	28.23
41	แพร่	275	60.84	177	39.16	253	55.73	201	44.27
42	ภูเก็ต	1,977	80.14	490	19.86	1,845	75.00	615	25.00
43	มหาสารคาม	1,083	49.25	1,116	50.75	962	43.59	1,245	56.41
44	มุกดาหาร	415	62.69	247	37.31	374	57.72	274	42.28
45	แม่ฮ่องสอน	977	66.24	498	33.76	856	58.39	610	41.61
46	ยโสธร	321	59.23	221	40.77	273	51.03	262	48.97
47	ยะลา	4,768	83.49	943	16.51	4,418	78.58	1,204	21.42
48	ร้อยเอ็ด	411	63.82	233	36.18	377	58.45	268	41.55
49	ระนอง	878	84.59	160	15.41	807	78.89	216	21.11
50	ระยอง	4,009	69.53	1,757	30.47	3,637	63.54	2,087	36.46
51	ราชบุรี	1,583	67.65	757	32.35	1,433	61.74	888	38.26
52	ลพบุรี	1,142	76.03	360	23.97	1,014	67.38	491	32.62
53	ลำปาง	661	59.66	447	40.34	596	54.08	506	45.92
54	ลำพูน	1,363	52.00	1,258	48.00	1,235	47.39	1,371	52.61
55	เลย	653	67.53	314	32.47	585	60.37	384	39.63
56	ศรีสะเกษ	3,020	72.42	1,150	27.58	2,734	66.80	1,359	33.20
57	สกลนคร	392	61.15	249	38.85	338	53.14	298	46.86
58	สงขลา	2,899	78.06	815	21.94	2,691	72.73	1,009	27.27
59	สตูล	377	87.47	54	12.53	348	81.88	77	18.12
60	สมุทรปราการ	5,337	61.27	3,374	38.73	4,778	55.31	3,861	44.69
61	สมุทรสงคราม	378	67.99	178	32.01	336	60.65	218	39.35
62	สมุทรสาคร	2,072	68.50	953	31.50	1,887	63.22	1,098	36.78
63	สระแก้ว	887	72.59	335	27.41	803	66.31	408	33.69
64	สระบุรี	1,340	70.16	570	29.84	1,248	65.58	655	34.42
65	สิงห์บุรี	247	68.99	111	31.01	229	63.97	129	36.03

ลำดับ	จังหวัด	ประเด็นที่ 1 ร่างรัฐธรรมนูญ				ประเด็นที่ 2 คำถามเพิ่มเติม			
		เห็นชอบ	ร้อยละ	ไม่เห็นชอบ	ร้อยละ	เห็นชอบ	ร้อยละ	ไม่เห็นชอบ	ร้อยละ
66	สุโขทัย	627	77.03	187	22.97	557	68.94	251	31.06
67	สุพรรณบุรี	506	70.87	208	29.13	453	63.98	255	36.02
68	สุราษฎร์ธานี	1,236	81.75	276	18.25	1,159	76.91	348	23.09
69	สุรินทร์	1,949	77.10	579	22.90	1,748	70.83	720	29.17
70	หนองคาย	482	68.27	224	31.73	438	63.11	256	36.89
71	หนองบัวลำภู	298	67.88	141	32.12	269	61.28	170	38.72
72	อ่างทอง	286	68.59	131	31.41	271	65.78	141	34.22
73	อำนาจเจริญ	242	70.14	103	29.86	224	65.12	120	34.88
74	อุดรธานี	832	66.61	417	33.39	731	59.38	500	40.62
75	อุดรดิตถ์	404	64.54	222	35.46	351	56.16	274	43.84
76	อุทัยธานี	356	75.11	118	24.89	314	67.24	153	32.76
77	อุบลราชธานี	1,080	66.30	549	33.70	944	58.16	679	41.84
รวมทั้งหมด		165,522	67.26	80,574	32.74	150,400	61.61	93,735	38.39



# การใช้สิทธิออกเสียงประชามติ



## การใช้สิทธิออกเสียงประชามติ วันที่ 7 สิงหาคม 2559

### รวมทั้งประเทศ

ผู้มีสิทธิออกเสียง	50,071,589 คน		
ผู้มาใช้สิทธิออกเสียง	29,740,677 คน	คิดเป็นร้อยละ	59.40
บัตรที่นับเป็นคะแนน	28,804,432 บัตร	คิดเป็นร้อยละ	96.85
บัตรเสีย	936,209 บัตร	คิดเป็นร้อยละ	3.15

## การใช้สิทธิออกเสียงประชามติ วันที่ 7 สิงหาคม 2559

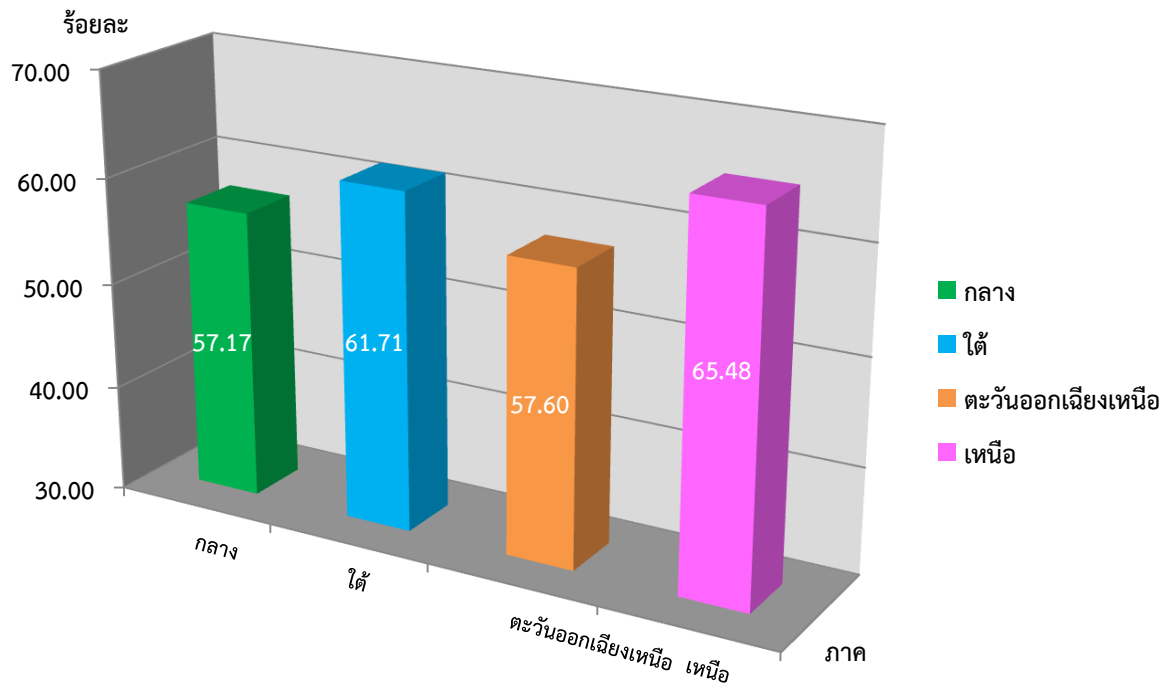
### จำแนกตามภาค

ภาค	ผู้มีสิทธิออกเสียง	ผู้มาใช้สิทธิออกเสียง	ร้อยละ	บัตรที่นับเป็นคะแนน	ร้อยละ	บัตรเสีย	ร้อยละ
กลาง	17,580,470	10,050,982	57.17	9,776,156	97.27	274,800	2.73
ใต้	6,773,033	4,179,401	61.71	4,036,647	96.58	142,750	3.42
ตะวันออกเฉียงเหนือ	16,878,002	9,722,249	57.60	9,422,532	96.92	299,715	3.08
เหนือ	8,840,084	5,788,045	65.48	5,569,097	96.22	218,944	3.78
<b>รวมทั้งหมด</b>	<b>50,071,589</b>	<b>29,740,677</b>	<b>59.40</b>	<b>28,804,432</b>	<b>96.85</b>	<b>936,209</b>	<b>3.15</b>

**หมายเหตุ** จำนวนบัตรที่นับเป็นคะแนนและบัตรเสียรวมกันน้อยกว่าผู้มาใช้สิทธิออกเสียง จำนวน 36 บัตร นั้น เกิดจากกรณีที่มีการฉีกทำลายบัตร/กรณีอื่นๆ จึงทำให้ตัวเลขต่างกัน 36 บัตร

## แผนภูมิแสดงร้อยละของการใช้สิทธิออกเสียงประชามติ วันที่ 7 สิงหาคม 2559

### จำแนกตามภาค





## การใช้สิทธิออกเสียงประชามติ วันที่ 7 สิงหาคม 2559

## จำแนกตามจังหวัด

ลำดับ	จังหวัด	ผู้มีสิทธิออกเสียง	ผู้มาใช้สิทธิออกเสียง	ร้อยละ	บัตรที่นับเป็นคะแนน	ร้อยละ	บัตรเสีย	ร้อยละ
1	กรุงเทพมหานคร	4,450,224	2,370,477	53.27	2,334,106	98.47	36,362	1.53
2	กระบี่	330,771	205,052	61.99	199,966	97.52	5,086	2.48
3	กาญจนบุรี	617,725	360,497	58.36	347,326	96.35	13,171	3.65
4	กาฬสินธุ์	771,851	441,164	57.16	428,471	97.12	12,693	2.88
5	กำแพงเพชร	508,758	334,102	65.67	321,440	96.21	12,662	3.79
6	ขอนแก่น	1,419,106	815,191	57.44	790,129	96.93	25,062	3.07
7	จันทบุรี	412,681	253,531	61.44	245,613	96.88	7,918	3.12
8	ฉะเชิงเทรา	540,441	321,981	59.58	311,487	96.74	10,494	3.26
9	ชลบุรี	1,094,654	595,684	54.42	580,796	97.50	14,888	2.50
10	ชัยนาท	265,183	161,692	60.97	155,320	96.06	6,372	3.94
11	ชัยภูมิ	885,070	497,591	56.22	480,724	96.61	16,867	3.39
12	ชุมพร	388,203	244,052	62.87	238,705	97.81	5,347	2.19
13	เชียงราย	914,756	618,734	67.64	593,209	95.87	25,524	4.13
14	เชียงใหม่	1,275,798	933,449	73.17	895,284	95.91	38,165	4.09
15	ตรัง	481,819	310,797	64.50	303,446	97.63	7,351	2.37
16	ตราด	169,004	98,585	58.33	95,566	96.94	3,019	3.06
17	ตาก	352,095	246,692	70.06	235,459	95.45	11,233	4.55
18	นครนายก	203,240	118,267	58.19	114,088	96.47	4,179	3.53
19	นครปฐม	704,734	425,449	60.37	411,580	96.74	13,869	3.26
20	นครพนม	542,910	317,047	58.40	308,720	97.37	8,326	2.63
21	นครราชสีมา	2,039,902	1,234,326	60.51	1,195,524	96.86	38,802	3.14
22	นครศรีธรรมราช	1,181,793	677,488	57.33	660,295	97.46	17,192	2.54
23	นครสวรรค์	836,014	475,347	56.86	458,374	96.43	16,970	3.57
24	นนทบุรี	946,384	532,690	56.29	522,058	98.00	10,629	2.00
25	นราธิวาส	517,803	342,255	66.10	317,931	92.89	24,324	7.11
26	น่าน	385,641	255,344	66.21	246,207	96.42	9,137	3.58
27	บึงกาฬ	313,422	182,362	58.18	177,336	97.24	5,026	2.76
28	บุรีรัมย์	1,199,590	670,300	55.88	647,454	96.59	22,846	3.41
29	ปทุมธานี	845,403	467,712	55.32	456,194	97.54	11,518	2.46
30	ประจวบคีรีขันธ์	403,306	239,154	59.30	232,275	97.12	6,877	2.88
31	ปราจีนบุรี	371,221	232,939	62.75	225,797	96.93	7,140	3.07
32	ปัตตานี	468,173	291,370	62.24	269,715	92.57	21,654	7.43
33	พระนครศรีอยุธยา	632,905	387,469	61.22	373,088	96.29	14,380	3.71
34	พะเยา	394,595	258,004	65.38	248,909	96.47	9,095	3.53
35	พังงา	197,709	123,981	62.71	120,702	97.36	3,280	2.65

ลำดับ	จังหวัด	ผู้มีสิทธิออกเสียง	ผู้มาใช้สิทธิออกเสียง	ร้อยละ	บัตรที่นับเป็นคะแนน	ร้อยละ	บัตรเสีย	ร้อยละ
36	พัทลุง	404,111	269,040	66.58	263,246	97.85	5,794	2.15
37	พิจิตร	429,912	236,738	55.07	228,828	96.66	7,910	3.34
38	พิษณุโลก	681,358	415,539	60.99	402,808	96.94	12,731	3.06
39	เพชรบุรี	374,008	242,403	64.81	234,597	96.78	7,806	3.22
40	เพชรบูรณ์	740,443	457,013	61.72	440,194	96.32	16,819	3.68
41	แพร่	374,771	244,567	65.26	236,540	96.72	8,027	3.28
42	ภูเก็ต	274,407	150,326	54.78	147,145	97.88	3,181	2.12
43	มหาสารคาม	764,982	443,811	58.02	431,105	97.14	12,706	2.86
44	มุกดาหาร	265,088	165,547	62.45	160,290	96.82	5,257	3.18
45	แม่ฮ่องสอน	163,096	121,282	74.36	116,177	95.79	5,105	4.21
46	ยโสธร	426,224	243,093	57.03	236,963	97.48	6,130	2.52
47	ยะลา	351,135	229,888	65.47	214,863	93.46	15,025	6.54
48	ร้อยเอ็ด	1,035,036	564,729	54.56	549,373	97.28	15,360	2.72
49	ระนอง	131,375	78,856	60.02	76,614	97.16	2,242	2.84
50	ระยอง	515,669	298,788	57.94	291,218	97.47	7,569	2.53
51	ราชบุรี	663,872	419,344	63.17	404,008	96.34	15,335	3.66
52	ลพบุรี	593,479	350,872	59.12	337,339	96.14	13,533	3.86
53	ลำปาง	624,436	417,567	66.87	399,904	95.77	17,663	4.23
54	ลำพูน	332,822	254,511	76.47	243,378	95.63	11,133	4.37
55	เลย	492,944	324,607	65.85	313,422	96.55	11,185	3.45
56	ศรีสะเกษ	1,116,545	640,666	57.38	617,368	96.36	23,297	3.64
57	สกลนคร	869,581	495,262	56.95	482,688	97.46	12,574	2.54
58	สงขลา	1,038,904	656,640	63.21	639,429	97.38	17,209	2.62
59	สตูล	224,010	141,735	63.27	137,263	96.84	4,472	3.16
60	สมุทรปราการ	987,597	513,725	52.02	501,370	97.60	12,353	2.40
61	สมุทรสงคราม	156,066	88,744	56.86	85,467	96.31	3,277	3.69
62	สมุทรสาคร	405,571	226,285	55.79	219,254	96.89	7,031	3.11
63	สระแก้ว	416,866	239,070	57.35	231,778	96.95	7,289	3.05
64	สระบุรี	490,059	314,015	64.08	302,003	96.17	12,012	3.83
65	สิงห์บุรี	169,358	104,621	61.78	101,002	96.54	3,617	3.46
66	สุโขทัย	457,837	294,051	64.23	284,332	96.69	9,719	3.31
67	สุพรรณบุรี	668,904	400,013	59.80	385,719	96.43	14,294	3.57
68	สุราษฎร์ธานี	782,820	457,921	58.50	447,327	97.69	10,593	2.31
69	สุรินทร์	1,055,964	580,293	54.95	560,094	96.52	20,197	3.48
70	หนองคาย	395,902	215,259	54.37	208,279	96.76	6,980	3.24
71	หนองบัวลำภู	390,371	214,347	54.91	208,144	97.11	6,202	2.89
72	อ่างทอง	225,231	131,503	58.39	126,589	96.26	4,914	3.74

ลำดับ	จังหวัด	ผู้มีสิทธิออกเสียง	ผู้มาใช้สิทธิออกเสียง	ร้อยละ	บัตรที่นับเป็นคะแนน	ร้อยละ	บัตรเสีย	ร้อยละ
73	อำนาจเจริญ	291,118	174,416	59.91	169,605	97.24	4,811	2.76
74	อุดรธานี	1,202,878	669,943	55.70	649,528	96.95	20,414	3.05
75	อุดรดิตถ์	367,752	225,105	61.21	218,054	96.87	7,051	3.13
76	อุทัยธานี	256,685	155,472	60.57	150,518	96.81	4,954	3.19
77	อุบลราชธานี	1,399,518	832,295	59.47	807,315	97.00	24,980	3.00
รวมทั้งหมด		50,071,589	29,740,677	59.40	28,804,432	96.85	936,209	3.15

**หมายเหตุ** จำนวนบัตรที่นับเป็นคะแนนและบัตรเสียรวมกันน้อยกว่าผู้มาใช้สิทธิออกเสียง จำนวน 36 บัตร นั้น  
เกิดจากกรณีที่มีการฉีกทำลายบัตร/กรณีอื่นๆ จึงทำให้ตัวเลขต่างกัน 36 บัตร

## การใช้สิทธิออกเสียงประชามติ วันที่ 7 สิงหาคม 2559 จำแนกตามจังหวัด

เรียงตามร้อยละของจังหวัดที่มีผู้มาใช้สิทธิออกเสียงจากมากไปน้อย

จังหวัด	ลำพูน	มีผู้มาใช้สิทธิออกเสียงมากที่สุด	ร้อยละ	76.47
จังหวัด	สมุทรปราการ	มีผู้มาใช้สิทธิออกเสียงน้อยที่สุด	ร้อยละ	52.02

ลำดับ	จังหวัด	ผู้มีสิทธิออกเสียง	ผู้มาใช้สิทธิออกเสียง	ร้อยละ	บัตรที่นับเป็นคะแนน	ร้อยละ	บัตรเสีย	ร้อยละ
1	ลำพูน	332,822	254,511	76.47	243,378	95.63	11,133	4.37
2	แม่ฮ่องสอน	163,096	121,282	74.36	116,177	95.79	5,105	4.21
3	เชียงใหม่	1,275,798	933,449	73.17	895,284	95.91	38,165	4.09
4	ตาก	352,095	246,692	70.06	235,459	95.45	11,233	4.55
5	เชียงราย	914,756	618,734	67.64	593,209	95.87	25,524	4.13
6	ลำปาง	624,436	417,567	66.87	399,904	95.77	17,663	4.23
7	พัทลุง	404,111	269,040	66.58	263,246	97.85	5,794	2.15
8	น่าน	385,641	255,344	66.21	246,207	96.42	9,137	3.58
9	นราธิวาส	517,803	342,255	66.10	317,931	92.89	24,324	7.11
10	เลย	492,944	324,607	65.85	313,422	96.55	11,185	3.45
11	กำแพงเพชร	508,758	334,102	65.67	321,440	96.21	12,662	3.79
12	ยะลา	351,135	229,888	65.47	214,863	93.46	15,025	6.54
13	พะเยา	394,595	258,004	65.38	248,909	96.47	9,095	3.53
14	แพร่	374,771	244,567	65.26	236,540	96.72	8,027	3.28
15	เพชรบุรี	374,008	242,403	64.81	234,597	96.78	7,806	3.22
16	ตรัง	481,819	310,797	64.50	303,446	97.63	7,351	2.37
17	สุโขทัย	457,837	294,051	64.23	284,332	96.69	9,719	3.31
18	สระบุรี	490,059	314,015	64.08	302,003	96.17	12,012	3.83
19	สตูล	224,010	141,735	63.27	137,263	96.84	4,472	3.16
20	สงขลา	1,038,904	656,640	63.21	639,429	97.38	17,209	2.62
21	ราชบุรี	663,872	419,344	63.17	404,008	96.34	15,335	3.66
22	ชุมพร	388,203	244,052	62.87	238,705	97.81	5,347	2.19
23	ปราจีนบุรี	371,221	232,939	62.75	225,797	96.93	7,140	3.07
24	พังงา	197,709	123,981	62.71	120,702	97.36	3,280	2.65
25	มุกดาหาร	265,088	165,547	62.45	160,290	96.82	5,257	3.18
26	ปัตตานี	468,173	291,370	62.24	269,715	92.57	21,654	7.43
27	กระบี่	330,771	205,052	61.99	199,966	97.52	5,086	2.48
28	สิงห์บุรี	169,358	104,621	61.78	101,002	96.54	3,617	3.46
29	เพชรบูรณ์	740,443	457,013	61.72	440,194	96.32	16,819	3.68
30	จันทบุรี	412,681	253,531	61.44	245,613	96.88	7,918	3.12
31	พระนครศรีอยุธยา	632,905	387,469	61.22	373,088	96.29	14,380	3.71
32	อุดรดิตถ์	367,752	225,105	61.21	218,054	96.87	7,051	3.13

ลำดับ	จังหวัด	ผู้มีสิทธิออกเสียง	ผู้มาใช้สิทธิออกเสียง	ร้อยละ	บัตรที่นับเป็นคะแนน	ร้อยละ	บัตรเสีย	ร้อยละ
33	พิษณุโลก	681,358	415,539	60.99	402,808	96.94	12,731	3.06
34	ชัยนาท	265,183	161,692	60.97	155,320	96.06	6,372	3.94
35	อุทัยธานี	256,685	155,472	60.57	150,518	96.81	4,954	3.19
36	นครราชสีมา	2,039,902	1,234,326	60.51	1,195,524	96.86	38,802	3.14
37	นครปฐม	704,734	425,449	60.37	411,580	96.74	13,869	3.26
38	ระนอง	131,375	78,856	60.02	76,614	97.16	2,242	2.84
39	อำนาจเจริญ	291,118	174,416	59.91	169,605	97.24	4,811	2.76
40	สุพรรณบุรี	668,904	400,013	59.80	385,719	96.43	14,294	3.57
41	ฉะเชิงเทรา	540,441	321,981	59.58	311,487	96.74	10,494	3.26
42	อุบลราชธานี	1,399,518	832,295	59.47	807,315	97.00	24,980	3.00
43	ประจวบคีรีขันธ์	403,306	239,154	59.30	232,275	97.12	6,877	2.88
44	ลพบุรี	593,479	350,872	59.12	337,339	96.14	13,533	3.86
45	สุราษฎร์ธานี	782,820	457,921	58.50	447,327	97.69	10,593	2.31
46	นครพนม	542,910	317,047	58.40	308,720	97.37	8,326	2.63
47	อ่างทอง	225,231	131,503	58.39	126,589	96.26	4,914	3.74
48	กาญจนบุรี	617,725	360,497	58.36	347,326	96.35	13,171	3.65
49	ตราด	169,004	98,585	58.33	95,566	96.94	3,019	3.06
50	นครนายก	203,240	118,267	58.19	114,088	96.47	4,179	3.53
51	บึงกาฬ	313,422	182,362	58.18	177,336	97.24	5,026	2.76
52	มหาสารคาม	764,982	443,811	58.02	431,105	97.14	12,706	2.86
53	ระยอง	515,669	298,788	57.94	291,218	97.47	7,569	2.53
54	ขอนแก่น	1,419,106	815,191	57.44	790,129	96.93	25,062	3.07
55	ศรีสะเกษ	1,116,545	640,666	57.38	617,368	96.36	23,297	3.64
56	สระแก้ว	416,866	239,070	57.35	231,778	96.95	7,289	3.05
57	นครศรีธรรมราช	1,181,793	677,488	57.33	660,295	97.46	17,192	2.54
58	กาฬสินธุ์	771,851	441,164	57.16	428,471	97.12	12,693	2.88
59	ยโสธร	426,224	243,093	57.03	236,963	97.48	6,130	2.52
60	สกลนคร	869,581	495,262	56.95	482,688	97.46	12,574	2.54
61	สมุทรสงคราม	156,066	88,744	56.86	85,467	96.31	3,277	3.69
62	นครสวรรค์	836,014	475,347	56.86	458,374	96.43	16,970	3.57
63	นนทบุรี	946,384	532,690	56.29	522,058	98.00	10,629	2.00
64	ชัยภูมิ	885,070	497,591	56.22	480,724	96.61	16,867	3.39
65	บุรีรัมย์	1,199,590	670,300	55.88	647,454	96.59	22,846	3.41
66	สมุทรสาคร	405,571	226,285	55.79	219,254	96.89	7,031	3.11
67	อุดรธานี	1,202,878	669,943	55.70	649,528	96.95	20,414	3.05
68	ปทุมธานี	845,403	467,712	55.32	456,194	97.54	11,518	2.46
69	พิจิตร	429,912	236,738	55.07	228,828	96.66	7,910	3.34

ลำดับ	จังหวัด	ผู้มีสิทธิออกเสียง	ผู้มาใช้สิทธิออกเสียง	ร้อยละ	บัตรที่นับเป็นคะแนน	ร้อยละ	บัตรเสีย	ร้อยละ
70	สุรินทร์	1,055,964	580,293	54.95	560,094	96.52	20,197	3.48
71	หนองบัวลำภู	390,371	214,347	54.91	208,144	97.11	6,202	2.89
72	ภูเก็ต	274,407	150,326	54.78	147,145	97.88	3,181	2.12
73	ร้อยเอ็ด	1,035,036	564,729	54.56	549,373	97.28	15,360	2.72
74	ชลบุรี	1,094,654	595,684	54.42	580,796	97.50	14,888	2.50
75	หนองคาย	395,902	215,259	54.37	208,279	96.76	6,980	3.24
76	กรุงเทพมหานคร	4,450,224	2,370,477	53.27	2,334,106	98.47	36,362	1.53
77	สมุทรปราการ	987,597	513,725	52.02	501,370	97.60	12,353	2.40
<b>รวมทั้งหมด</b>		<b>50,071,589</b>	<b>29,740,677</b>	<b>59.40</b>	<b>28,804,432</b>	<b>96.85</b>	<b>936,209</b>	<b>3.15</b>

**หมายเหตุ** จำนวนบัตรที่นับเป็นคะแนนและบัตรเสียรวมกันน้อยกว่าผู้มาใช้สิทธิออกเสียง จำนวน 36 บัตร นั้น  
เกิดจากกรณีที่มีการฉีกทำลายบัตร/กรณีอื่นๆ จึงทำให้ตัวเลขต่างกัน 36 บัตร

## การใช้สิทธิออกเสียงประชามติ วันที่ 7 สิงหาคม 2559

## จำแนกตามอำเภอ

จังหวัด	อำเภอ/เขต	ผู้มีสิทธิออกเสียง	ผู้มาใช้สิทธิออกเสียง	ร้อยละ	บัตรที่นับเป็นคะแนน	ร้อยละ	บัตรเสีย	ร้อยละ
กรุงเทพมหานคร	คลองเตย	77,752	34,906	44.89	34,146	97.82	760	2.18
	คลองสาน	57,623	29,897	51.88	29,398	98.33	499	1.67
	คลองสามวา	141,704	76,005	53.64	74,820	98.44	1,184	1.56
	คันนายาว	68,889	38,045	55.23	37,489	98.54	556	1.46
	จตุจักร	129,138	69,955	54.17	69,210	98.94	745	1.06
	จอมทอง	121,830	58,416	47.95	57,312	98.11	1,104	1.89
	ดอนเมือง	135,473	70,736	52.21	69,754	98.61	982	1.39
	ดินแดง	100,103	51,654	51.60	50,835	98.41	819	1.59
	ดุสิต	79,878	38,693	48.44	37,926	98.02	767	1.98
	ตลิ่งชัน	86,201	46,749	54.23	45,929	98.25	820	1.75
	ทวีวัฒนา	62,595	37,258	59.52	36,674	98.43	584	1.57
	ทุ่งครุ	94,051	47,191	50.18	46,369	98.26	821	1.74
	ธนบุรี	90,827	43,166	47.53	42,311	98.02	855	1.98
	บางกอกน้อย	91,725	45,228	49.31	44,493	98.37	735	1.63
	บางกอกใหญ่	55,767	28,704	51.47	28,218	98.31	486	1.69
	บางกะปิ	117,941	59,300	50.28	58,631	98.87	669	1.13
	บางขุนเทียน	134,862	67,740	50.23	66,549	98.24	1,191	1.76
	บางเขน	153,823	84,103	54.68	82,958	98.64	1,145	1.36
	บางคอแหลม	69,679	34,617	49.68	34,039	98.33	578	1.67
	บางแค	153,822	79,706	51.82	78,336	98.28	1,370	1.72
	บางซื่อ	102,331	52,059	50.87	51,279	98.50	779	1.50
	บางนา	73,624	36,697	49.84	36,233	98.74	463	1.26
	บางบอน	80,057	41,427	51.75	40,763	98.40	664	1.60
	บางพลัด	78,973	41,343	52.35	40,710	98.47	631	1.53
	บางรัก	32,431	17,684	54.53	17,465	98.76	219	1.24
	บึงกุ่ม	115,531	62,103	53.75	61,369	98.82	734	1.18
	ปทุมวัน	37,200	18,237	49.02	17,942	98.38	295	1.62
	ประเวศ	129,474	64,501	49.82	63,511	98.47	990	1.53
	ป้อมปราบศัตรูพ่าย	37,666	19,036	50.54	18,727	98.38	309	1.62
	พญาไท	57,303	33,739	58.88	33,322	98.76	417	1.24
	พระโขนง	75,113	37,998	50.59	37,477	98.63	520	1.37
	พระนคร	42,064	22,085	52.50	21,797	98.70	288	1.30
	ภาษีเจริญ	102,080	52,373	51.31	51,338	98.02	1,035	1.98
	มีนบุรี	105,946	55,092	52.00	54,242	98.46	849	1.54
ยานนาวา	62,987	31,725	50.37	31,233	98.45	492	1.55	
ราชเทวี	51,791	25,016	48.30	24,682	98.66	334	1.34	
ราชบุรีบูรณะ	65,868	31,969	48.53	31,424	98.30	545	1.70	
ลาดกระบัง	130,428	65,692	50.37	64,300	97.88	1,392	2.12	
ลาดพร้าว	97,683	53,703	54.98	53,086	98.85	617	1.15	

จังหวัด	อำเภอ/เขต	ผู้มีสิทธิออกเสียง	ผู้ใช้สิทธิออกเสียง	ร้อยละ	บัตรที่นับเป็นคะแนน	ร้อยละ	บัตรเสีย	ร้อยละ
	วังทองหลาง	89,168	45,462	50.98	44,894	98.75	568	1.25
	วัฒนา	56,035	26,930	48.06	26,633	98.90	297	1.10
	สวนหลวง	94,346	47,878	50.75	47,275	98.74	603	1.26
	สะพานสูง	73,990	40,964	55.36	40,460	98.77	504	1.23
	สัมพันธวงศ์	20,548	10,995	53.51	10,862	98.79	133	1.21
	สาทร	63,987	32,819	51.29	32,373	98.64	446	1.36
	สายไหม	154,886	78,428	50.64	77,371	98.65	1,057	1.35
	หนองแขม	120,504	62,569	51.92	61,291	97.96	1,278	2.04
	หนองจอก	123,260	62,480	50.69	61,051	97.71	1,429	2.29
	หลักสี่	86,746	48,806	56.26	48,150	98.66	656	1.34
	ห้วยขวาง	64,521	32,915	51.01	32,419	98.49	496	1.51
	นอกเขตจังหวัด กรุงเทพมหานคร		75,683		75,030	99.14	652	0.86
<b>กรุงเทพมหานคร ผลรวม</b>		<b>4,450,224</b>	<b>2,370,477</b>	<b>53.27</b>	<b>2,334,106</b>	<b>98.47</b>	<b>36,362</b>	<b>1.53</b>
กระบี่	เกาะลันตา	23,549	14,955	63.51	14,532	97.17	423	2.83
	เขาพนม	39,257	24,145	61.50	23,650	97.95	495	2.05
	คลองท่อม	54,722	33,761	61.70	32,907	97.47	854	2.53
	ปลายพระยา	28,580	18,036	63.11	17,642	97.82	394	2.18
	เมืองกระบี่	82,021	48,169	58.73	46,915	97.40	1,254	2.60
	ลำทับ	17,250	11,565	67.04	11,376	98.37	189	1.63
	เหนือคลอง	44,921	29,319	65.27	28,472	97.11	847	2.89
	อ่าวลึก	40,471	24,399	60.29	23,776	97.45	623	2.55
	นอกเขตจังหวัด กระบี่		703		696	99.00	7	1.00
<b>กระบี่ ผลรวม</b>		<b>330,771</b>	<b>205,052</b>	<b>61.99</b>	<b>199,966</b>	<b>97.52</b>	<b>5,086</b>	<b>2.48</b>
กาญจนบุรี	ด่านมะขามเตี้ย	25,076	14,071	56.11	13,582	96.52	489	3.48
	ทองผาภูมิ	29,684	15,932	53.67	15,327	96.20	605	3.80
	ท่าม่วง	84,891	51,315	60.45	49,545	96.55	1,770	3.45
	ท่ามะกา	104,112	63,240	60.74	60,960	96.39	2,280	3.61
	ไทรโยค	35,546	20,381	57.34	19,611	96.22	770	3.78
	บ่อพลอย	43,192	24,133	55.87	23,191	96.10	942	3.90
	พนมทวน	41,852	26,895	64.26	25,962	96.53	933	3.47
	เมืองกาญจนบุรี	128,089	71,355	55.71	69,071	96.80	2,284	3.20
	เลาขวัญ	43,644	25,812	59.14	24,650	95.50	1,162	4.50
	ศรีสวัสดิ์	17,746	10,502	59.18	10,136	96.51	366	3.49
	สังขละบุรี	14,602	7,683	52.62	7,349	95.65	334	4.35
	หนองปรือ	23,469	12,538	53.42	11,959	95.38	579	4.62
	ห้วยกระเจา	25,822	15,396	59.62	14,749	95.80	647	4.20
	นอกเขตจังหวัด กาญจนบุรี		1,244		1,234	99.20	10	0.80
<b>กาญจนบุรี ผลรวม</b>		<b>617,725</b>	<b>360,497</b>	<b>58.36</b>	<b>347,326</b>	<b>96.35</b>	<b>13,171</b>	<b>3.65</b>
กาฬสินธุ์	กมลาไสย	55,458	33,024	59.55	32,161	97.39	863	2.61
	กุฉินารายณ์	80,161	45,436	56.68	44,016	96.87	1,420	3.13
	เขาวง	27,844	16,867	60.58	16,405	97.26	462	2.74
	คำม่วง	37,603	22,138	58.87	21,501	97.12	637	2.88



จังหวัด	อำเภอ/เขต	ผู้มีสิทธิออกเสียง	ผู้มาใช้สิทธิออกเสียง	ร้อยละ	บัตรที่นับเป็นคะแนน	ร้อยละ	บัตรเสีย	ร้อยละ
	เมืองชัย	21,814	12,713	58.28	12,364	97.25	349	2.75
	ดอนจาน	20,200	11,899	58.91	11,556	97.12	343	2.88
	ท่าคันโท	29,070	16,560	56.97	16,013	96.70	547	3.30
	นาคู	25,355	14,838	58.52	14,384	96.94	454	3.06
	นามน	28,462	14,560	51.16	14,114	96.94	446	3.06
	เมืองกาฬสินธุ์	113,048	66,857	59.14	65,115	97.39	1,742	2.61
	ยางตลาด	103,368	56,009	54.18	54,337	97.01	1,672	2.99
	ร่องคำ	12,952	7,513	58.01	7,342	97.72	171	2.28
	สมเด็จ	48,414	27,427	56.65	26,608	97.01	819	2.99
	สหัสขันธ์	33,315	18,200	54.63	17,657	97.02	543	2.98
	สามชัย	19,820	12,174	61.42	11,858	97.40	316	2.60
	หนองกุงศรี	50,985	28,996	56.87	28,112	96.95	884	3.05
	ห้วยผึ้ง	24,220	12,727	52.55	12,365	97.16	362	2.84
	ห้วยเม็ก	39,762	22,836	57.43	22,175	97.11	661	2.89
	นอกเขตจังหวัด กาฬสินธุ์		390		388	99.49	2	0.51
<b>กาฬสินธุ์ ผลรวม</b>		<b>771,851</b>	<b>441,164</b>	<b>57.16</b>	<b>428,471</b>	<b>97.12</b>	<b>12,693</b>	<b>2.88</b>
กำแพงเพชร	โกสัมพินคร	21,325	12,810	60.07	12,345	96.37	465	3.63
	ชาณุวรลักษบุรี	73,836	47,991	65.00	46,284	96.44	1,707	3.56
	คลองขลุง	55,543	32,131	57.85	30,982	96.42	1,149	3.58
	คลองลาน	39,515	26,572	67.25	25,270	95.10	1,302	4.90
	ทรายทองวัฒนา	17,610	10,262	58.27	9,897	96.44	365	3.56
	ไทรงาม	39,586	22,717	57.39	21,874	96.29	843	3.71
	บึงสามัคคี	20,122	12,080	60.03	11,636	96.32	444	3.68
	ปางศิลาทอง	23,481	13,012	55.42	12,503	96.09	509	3.91
	พรานกระต่าย	55,086	36,354	65.99	35,043	96.39	1,311	3.61
	เมืองกำแพงเพชร	136,188	98,809	72.55	95,039	96.18	3,770	3.82
	ลานกระบือ	26,466	20,369	76.96	19,577	96.11	792	3.89
	นอกเขตจังหวัด กำแพงเพชร		995		990	99.50	5	0.50
<b>กำแพงเพชร ผลรวม</b>		<b>508,758</b>	<b>334,102</b>	<b>65.67</b>	<b>321,440</b>	<b>96.21</b>	<b>12,662</b>	<b>3.79</b>
ขอนแก่น	กระนวน	61,512	34,141	55.50	33,024	96.73	1,117	3.27
	เขาสวนกวาง	29,829	16,824	56.40	16,205	96.32	619	3.68
	โคกโพธิ์ไชย	20,208	10,949	54.18	10,594	96.76	355	3.24
	ชนบท	38,729	20,003	51.65	19,302	96.50	701	3.50
	ชุมแพ	97,800	55,309	56.55	53,486	96.70	1,823	3.30
	ซำสูง	18,818	11,913	63.31	11,515	96.66	398	3.34
	น้ำพอง	90,875	57,537	63.31	55,718	96.84	1,819	3.16
	โนนศิลา	20,855	11,601	55.63	11,196	96.51	405	3.49
	บ้านไผ่	79,813	43,203	54.13	41,697	96.51	1,506	3.49
	บ้านฝาง	43,184	27,933	64.68	27,142	97.17	791	2.83
	บ้านแฮด	25,839	15,365	59.46	14,804	96.35	561	3.65
	เปือยน้อย	15,796	8,222	52.05	7,914	96.25	308	3.75
	พระยืน	27,869	16,026	57.50	15,575	97.19	451	2.81

จังหวัด	อำเภอ/เขต	ผู้มีสิทธิออกเสียง	ผู้มาใช้สิทธิออกเสียง	ร้อยละ	บัตรที่นับเป็นคะแนน	ร้อยละ	บัตรเสีย	ร้อยละ
	พล	68,656	35,761	52.09	34,596	96.74	1,165	3.26
	ภูผาม่าน	18,034	10,344	57.36	10,010	96.77	334	3.23
	ภูเวียง	56,258	31,351	55.73	30,375	96.89	976	3.11
	มัญจาคีรี	57,226	31,565	55.16	30,555	96.80	1,010	3.20
	เมืองขอนแก่น	327,342	200,914	61.38	195,789	97.45	5,125	2.55
	เวียงเก่า	15,912	8,764	55.08	8,447	96.38	317	3.62
	เวียงชัย	33,514	17,226	51.40	16,700	96.95	526	3.05
	เวียงใหญ่	22,881	11,981	52.36	11,563	96.51	418	3.49
	สีชมพู	60,634	29,811	49.17	28,865	96.83	946	3.17
	หนองนาคำ	18,630	9,911	53.20	9,620	97.06	291	2.94
	หนองเรือ	73,948	42,086	56.91	40,805	96.96	1,281	3.04
	หนองสองห้อง	60,124	31,904	53.06	30,881	96.79	1,023	3.21
	อุบลรัตน์	34,820	20,763	59.63	19,992	96.29	771	3.71
	นอกเขตจังหวัด ขอนแก่น		3,784		3,759	99.34	25	0.66
<b>ขอนแก่น ผลรวม</b>		<b>1,419,106</b>	<b>815,191</b>	<b>57.44</b>	<b>790,129</b>	<b>96.93</b>	<b>25,062</b>	<b>3.07</b>
จันทบุรี	แก่งหางแมว	30,744	17,936	58.34	17,197	95.88	739	4.12
	ขลุง	45,352	27,713	61.11	26,903	97.08	810	2.92
	เขาคิชฌกูฏ	22,081	14,042	63.59	13,597	96.83	445	3.17
	ท่าใหม่	56,735	34,786	61.31	33,707	96.90	1,079	3.10
	นายายอาม	26,532	16,526	62.29	15,910	96.27	616	3.73
	โป่งน้ำร้อน	32,272	20,509	63.55	19,729	96.20	780	3.80
	มะขาม	25,053	17,576	70.16	17,035	96.92	541	3.08
	เมืองจันทบุรี	99,897	59,414	59.48	57,933	97.51	1,481	2.49
	สอยดาว	48,790	26,960	55.26	26,034	96.57	926	3.43
	แหลมสิงห์	25,225	15,957	63.26	15,478	97.00	479	3.00
	นอกเขตจังหวัด จันทบุรี		2,112		2,090	98.96	22	1.04
<b>จันทบุรี ผลรวม</b>		<b>412,681</b>	<b>253,531</b>	<b>61.44</b>	<b>245,613</b>	<b>96.88</b>	<b>7,918</b>	<b>3.12</b>
ฉะเชิงเทรา	คลองเขื่อน	10,811	6,435	59.52	6,233	96.86	202	3.14
	ท่าตะเกียบ	33,987	19,064	56.09	18,213	95.54	851	4.46
	บางคล้า	36,311	22,337	61.52	21,680	97.06	657	2.94
	บางน้ำเปรี้ยว	66,839	39,054	58.43	37,577	96.22	1,477	3.78
	บางปะกง	68,854	39,719	57.69	38,526	97.00	1,193	3.00
	บ้านโพธิ์	41,504	25,461	61.35	24,821	97.49	640	2.51
	แปลงยาว	33,164	20,158	60.78	19,485	96.66	673	3.34
	พนมสารคาม	62,850	36,420	57.95	35,292	96.90	1,128	3.10
	เมืองฉะเชิงเทรา	121,249	72,780	60.03	70,751	97.21	2,029	2.79
	ราษส้าน	10,120	6,490	64.13	6,255	96.38	235	3.62
	สนามชัยเขต	54,752	30,011	54.81	28,642	95.44	1,369	4.56
	นอกเขตจังหวัด ฉะเชิงเทรา		4,052		4,012	99.01	40	0.99
<b>ฉะเชิงเทรา ผลรวม</b>		<b>540,441</b>	<b>321,981</b>	<b>59.58</b>	<b>311,487</b>	<b>96.74</b>	<b>10,494</b>	<b>3.26</b>
ชลบุรี	เกาะจันทร์	28,113	16,267	57.86	15,647	96.19	620	3.81
	เกาะสีชัง	3,622	1,640	45.28	1,574	95.98	66	4.02

จังหวัด	อำเภอ/เขต	ผู้มีสิทธิออกเสียง	ผู้ใช้สิทธิออกเสียง	ร้อยละ	บัตรที่นับเป็นคะแนน	ร้อยละ	บัตรเสีย	ร้อยละ
	บ่อทอง	36,420	19,876	54.57	19,075	95.97	801	4.03
	บางละมุง	209,293	94,327	45.07	91,970	97.50	2,357	2.50
	บ้านบึง	79,145	45,546	57.55	44,161	96.96	1,385	3.04
	พนัสนิคม	95,678	59,029	61.70	57,180	96.87	1,849	3.13
	พานทอง	48,683	29,668	60.94	28,952	97.59	716	2.41
	เมืองชลบุรี	247,756	139,666	56.37	136,696	97.87	2,970	2.13
	ศรีราชา	204,600	108,247	52.91	105,837	97.77	2,410	2.23
	สัตหีบ	124,236	58,175	46.83	56,979	97.94	1,196	2.06
	หนองใหญ่	17,108	9,245	54.04	8,829	95.50	416	4.50
	นอกเขตจังหวัด ชลบุรี		13,998		13,896	99.27	102	0.73
<b>ชลบุรี ผลรวม</b>		<b>1,094,654</b>	<b>595,684</b>	<b>54.42</b>	<b>580,796</b>	<b>97.50</b>	<b>14,888</b>	<b>2.50</b>
ชัยนาท	เนินขาม	13,678	8,772	64.13	8,328	94.94	444	5.06
	มโนรมย์	26,381	16,350	61.98	15,798	96.62	552	3.38
	เมืองชัยนาท	56,646	34,262	60.48	33,069	96.52	1,193	3.48
	วัดสิงห์	20,760	12,670	61.03	12,197	96.27	473	3.73
	สรรคบุรี	53,034	30,548	57.60	29,138	95.38	1,410	4.62
	สรรพยา	35,085	21,246	60.56	20,492	96.45	754	3.55
	หนองมะโมง	15,388	9,543	62.02	9,174	96.13	369	3.87
	หันคา	44,211	27,827	62.94	26,656	95.79	1,171	4.21
	นอกเขตจังหวัด ชัยนาท		474		468	98.73	6	1.27
<b>ชัยนาท ผลรวม</b>		<b>265,183</b>	<b>161,692</b>	<b>60.97</b>	<b>155,320</b>	<b>96.06</b>	<b>6,372</b>	<b>3.94</b>
ชัยภูมิ	เกษตรสมบูรณ์	88,391	47,149	53.34	45,450	96.40	1,699	3.60
	แก้งคร้อ	72,537	38,777	53.46	37,528	96.78	1,249	3.22
	คอนสวรรค์	43,293	25,899	59.82	25,182	97.23	717	2.77
	คอนสาร	47,685	27,427	57.52	26,520	96.69	907	3.31
	จัตุรัส	60,707	33,380	54.99	32,299	96.76	1,081	3.24
	ซับใหญ่	11,409	6,695	58.68	6,472	96.67	223	3.33
	เทพสถิต	50,987	27,692	54.31	26,570	95.95	1,122	4.05
	เนินสง่า	20,245	11,392	56.27	11,006	96.61	386	3.39
	บ้านเขว้า	40,961	23,479	57.32	22,701	96.69	778	3.31
	บ้านแท่น	35,962	20,176	56.10	19,529	96.79	647	3.21
	บำเหน็จณรงค์	41,930	24,316	57.99	23,512	96.69	804	3.31
	ภักดีชุมพล	22,984	12,912	56.18	12,538	97.10	374	2.90
	ภูเขียว	96,185	55,170	57.36	53,320	96.65	1,850	3.35
	เมืองชัยภูมิ	145,373	84,912	58.41	81,982	96.55	2,930	3.45
	หนองบัวแดง	77,422	41,291	53.33	39,903	96.64	1,388	3.36
	หนองบัวระเหว	28,999	16,066	55.40	15,360	95.61	706	4.39
	นอกเขตจังหวัด ชัยภูมิ		858		852	99.30	6	0.70
<b>ชัยภูมิ ผลรวม</b>		<b>885,070</b>	<b>497,591</b>	<b>56.22</b>	<b>480,724</b>	<b>96.61</b>	<b>16,867</b>	<b>3.39</b>
ชุมพร	ท่าแซะ	63,764	43,301	67.91	42,311	97.71	990	2.29
	ทุ่งตะโก	19,491	11,739	60.23	11,454	97.57	285	2.43
	ปะทิว	36,826	23,881	64.85	23,376	97.89	505	2.11

จังหวัด	อำเภอ/เขต	ผู้มีสิทธิออกเสียง	ผู้ใช้สิทธิออกเสียง	ร้อยละ	บัตรที่นับเป็นคะแนน	ร้อยละ	บัตรเสีย	ร้อยละ
	พะโต๊ะ	18,561	11,799	63.57	11,531	97.73	268	2.27
	เมืองชุมพร	114,541	68,727	60.00	67,192	97.77	1,535	2.23
	ละแม	22,219	13,831	62.25	13,553	97.99	278	2.01
	สวี	55,759	36,248	65.01	35,539	98.04	709	1.96
	หลังสวน	57,042	33,659	59.01	32,886	97.70	773	2.30
	นอกเขตจังหวัด ชุมพร		867		863	99.54	4	0.46
<b>ชุมพร ผลรวม</b>		<b>388,203</b>	<b>244,052</b>	<b>62.87</b>	<b>238,705</b>	<b>97.81</b>	<b>5,347</b>	<b>2.19</b>
เชียงราย	ขุนตาล	26,420	16,665	63.08	16,076	96.47	589	3.53
	เชียงของ	49,525	31,269	63.14	29,933	95.73	1,336	4.27
	เชียงแสน	37,651	24,698	65.60	23,789	96.32	909	3.68
	ดอยหลวง	14,844	10,199	68.71	9,667	94.78	532	5.22
	เทิง	67,029	45,239	67.49	43,804	96.83	1,435	3.17
	ป่าแดด	21,708	14,916	68.71	14,469	97.00	447	3.00
	พญาเม็งราย	33,366	21,982	65.88	21,206	96.47	776	3.53
	พาน	101,232	69,610	68.76	67,135	96.44	2,475	3.56
	เมืองเชียงราย	178,649	119,750	67.03	115,566	96.51	4,183	3.49
	แม่จัน	76,338	51,734	67.77	49,195	95.09	2,539	4.91
	แม่ฟ้าหลวง	34,762	19,428	55.89	17,729	91.25	1,699	8.75
	แม่ลาว	25,970	19,012	73.21	18,192	95.69	820	4.31
	แม่สรวย	59,066	40,132	67.94	37,540	93.54	2,592	6.46
	แม่สาย	56,925	36,431	64.00	35,132	96.43	1,299	3.57
	เวียงแก่น	21,821	13,759	63.05	13,058	94.91	701	5.09
	เวียงชัย	34,497	27,259	79.02	26,335	96.61	924	3.39
	เวียงเชียงรุ้ง	22,364	15,348	68.63	14,832	96.64	516	3.36
	เวียงป่าเป้า	52,589	37,219	70.77	35,520	95.44	1,699	4.56
	นอกเขตจังหวัด เชียงราย		4,084		4,031	98.70	53	1.30
<b>เชียงราย ผลรวม</b>		<b>914,756</b>	<b>618,734</b>	<b>67.64</b>	<b>593,209</b>	<b>95.87</b>	<b>25,524</b>	<b>4.13</b>
เชียงใหม่	กัลยาณิวัฒนา	8,235	6,750	81.97	6,452	95.59	298	4.41
	จอมทอง	52,596	42,527	80.86	40,361	94.91	2,166	5.09
	เชียงดาว	51,223	35,744	69.78	33,895	94.83	1,849	5.17
	ไชยปราการ	29,748	20,302	68.25	19,298	95.05	1,004	4.95
	ดอยเต่า	22,051	16,305	73.94	15,140	92.85	1,165	7.15
	ดอยสะเก็ด	59,245	44,063	74.37	42,671	96.84	1,392	3.16
	ดอยหล่อ	21,707	17,449	80.38	16,649	95.42	800	4.58
	ฝาง	68,961	50,701	73.52	48,426	95.51	2,275	4.49
	พร้าว	40,684	29,704	73.01	28,479	95.88	1,225	4.12
	เมืองเชียงใหม่	188,322	118,302	62.82	115,601	97.72	2,701	2.28
	แม่แจ่ม	42,405	32,619	76.92	30,627	93.89	1,992	6.11
	แม่แตง	58,835	41,982	71.36	40,081	95.47	1,901	4.53
	แม่ริม	67,921	48,279	71.08	46,603	96.53	1,676	3.47
	แม่วาง	25,095	20,152	80.30	19,115	94.85	1,037	5.15
	แม่ออน	17,704	13,858	78.28	13,253	95.63	605	4.37

จังหวัด	อำเภอ/เขต	ผู้มีสิทธิออกเสียง	ผู้ใช้สิทธิออกเสียง	ร้อยละ	บัตรที่นับเป็นคะแนน	ร้อยละ	บัตรเสีย	ร้อยละ
	แม่เมาะ	43,167	33,088	76.65	31,284	94.55	1,804	5.45
	เวียงแหง	11,067	8,463	76.47	8,053	95.16	410	4.84
	สะเมิง	17,802	13,618	76.50	12,974	95.27	644	4.73
	สันกำแพง	69,451	51,710	74.46	50,239	97.16	1,471	2.84
	สันทราย	106,920	74,765	69.93	72,678	97.21	2,087	2.79
	สันป่าตอง	63,559	49,379	77.69	47,460	96.11	1,919	3.89
	สารภี	67,762	50,645	74.74	48,857	96.47	1,788	3.53
	หางดง	69,498	52,128	75.01	50,118	96.14	2,010	3.86
	อมก๋อย	38,380	26,476	68.98	24,398	92.15	2,078	7.85
	ฮอด	33,460	25,155	75.18	23,342	92.79	1,813	7.21
	นอกเขตจังหวัด เชียงใหม่		9,285		9,230	99.41	55	0.59
<b>เชียงใหม่ ผลรวม</b>		<b>1,275,798</b>	<b>933,449</b>	<b>73.17</b>	<b>895,284</b>	<b>95.91</b>	<b>38,165</b>	<b>4.09</b>
ตรัง	กันตัง	65,039	40,648	62.50	39,631	97.50	1,017	2.50
	นาโยง	34,248	23,444	68.45	22,775	97.15	669	2.85
	ปะเหลียน	50,875	31,275	61.47	30,492	97.50	783	2.50
	เมืองตรัง	116,925	76,396	65.34	74,846	97.97	1,550	2.03
	ย่านตาขาว	49,277	30,495	61.88	29,717	97.45	778	2.55
	รัษฎา	21,517	14,257	66.26	13,966	97.96	291	2.04
	วังวิเศษ	32,279	21,543	66.74	21,066	97.79	477	2.21
	สิเกา	27,116	18,786	69.28	18,381	97.84	405	2.16
	ห้วยยอด	72,315	45,799	63.33	44,693	97.59	1,106	2.41
	หาดสำราญ	12,228	7,488	61.24	7,223	96.46	265	3.54
	นอกเขตจังหวัด ตรัง		666		656	98.50	10	1.50
<b>ตรัง ผลรวม</b>		<b>481,819</b>	<b>310,797</b>	<b>64.50</b>	<b>303,446</b>	<b>97.63</b>	<b>7,351</b>	<b>2.37</b>
ตราด	เกาะกูด	1,854	1,092	58.90	1,056	96.70	36	3.30
	เกาะช้าง	5,920	2,954	49.90	2,872	97.22	82	2.78
	เขาสมิง	34,300	20,670	60.26	20,095	97.22	575	2.78
	คลองใหญ่	15,511	8,587	55.36	8,208	95.59	379	4.41
	บ่อไร่	26,515	13,181	49.71	12,610	95.67	571	4.33
	เมืองตราด	69,951	41,686	59.59	40,590	97.37	1,096	2.63
	แหลมงอบ	14,953	9,010	60.26	8,747	97.08	263	2.92
	นอกเขตจังหวัด ตราด		1,405		1,388	98.79	17	1.21
<b>ตราด ผลรวม</b>		<b>169,004</b>	<b>98,585</b>	<b>58.33</b>	<b>95,566</b>	<b>96.94</b>	<b>3,019</b>	<b>3.06</b>
ตาก	ท่าสองยาง	36,997	26,033	70.37	23,670	90.92	2,363	9.08
	บ้านตาก	34,654	21,638	62.44	20,800	96.13	838	3.87
	พบพระ	28,028	23,638	84.34	22,179	93.83	1,459	6.17
	เมืองตาก	72,551	52,664	72.59	51,176	97.17	1,488	2.83
	แม่ระมาด	34,193	24,844	72.66	23,696	95.38	1,148	4.62
	แม่สอด	81,809	55,311	67.61	53,248	96.27	2,063	3.73
	วังเจ้า	22,928	13,814	60.25	13,225	95.74	589	4.26
	สามเงา	24,776	14,432	58.25	13,932	96.54	500	3.46
	อุ้มผาง	16,159	11,930	73.83	11,159	93.54	771	6.46

จังหวัด	อำเภอ/เขต	ผู้มีสิทธิออกเสียง	ผู้ใช้สิทธิออกเสียง	ร้อยละ	บัตรที่นับเป็นคะแนน	ร้อยละ	บัตรเสีย	ร้อยละ
	นอกเขตจังหวัด ตาก		2,388		2,374	99.41	14	0.59
	<b>ตาก ผลรวม</b>	<b>352,095</b>	<b>246,692</b>	<b>70.06</b>	<b>235,459</b>	<b>95.45</b>	<b>11,233</b>	<b>4.55</b>
นครนายก	บ้านนา	54,496	31,557	57.91	30,449	96.49	1,108	3.51
	ปากพลี	20,126	11,849	58.87	11,479	96.88	370	3.12
	เมืองนครนายก	80,363	46,809	58.25	45,156	96.47	1,653	3.53
	องครักษ์	48,255	27,327	56.63	26,280	96.17	1,047	3.83
	นอกเขตจังหวัด นครนายก		725		724	99.86	1	0.14
	<b>นครนายก ผลรวม</b>	<b>203,240</b>	<b>118,267</b>	<b>58.19</b>	<b>114,088</b>	<b>96.47</b>	<b>4,179</b>	<b>3.53</b>
นครปฐม	กำแพงแสน	99,499	61,916	62.23	59,649	96.34	2,267	3.66
	ดอนตูม	37,541	24,580	65.48	23,590	95.97	990	4.03
	นครชัยศรี	88,176	54,845	62.20	53,077	96.78	1,768	3.22
	บางเลน	73,218	44,200	60.37	42,392	95.91	1,808	4.09
	พุทธมณฑล	31,110	17,632	56.68	17,132	97.16	500	2.84
	เมืองนครปฐม	216,470	130,407	60.24	126,221	96.79	4,186	3.21
	สามพราน	158,720	89,329	56.28	87,009	97.40	2,320	2.60
	นอกเขตจังหวัด นครปฐม		2,540		2,510	98.82	30	1.18
	<b>นครปฐม ผลรวม</b>	<b>704,734</b>	<b>425,449</b>	<b>60.37</b>	<b>411,580</b>	<b>96.74</b>	<b>13,869</b>	<b>3.26</b>
นครพนม	ท่าอุเทน	44,793	25,552	57.04	24,777	96.97	775	3.03
	ธาตุพนม	64,309	36,075	56.10	35,174	97.50	901	2.50
	นาแก	59,547	35,563	59.72	34,735	97.67	828	2.33
	นาทม	17,562	10,102	57.52	9,831	97.32	271	2.68
	นาหว้า	38,732	22,836	58.96	22,350	97.87	486	2.13
	บ้านแพง	26,368	15,661	59.39	15,220	97.18	441	2.82
	ปลาปาก	40,203	23,213	57.74	22,576	97.26	637	2.74
	โพนสวรรค์	42,581	24,671	57.94	23,951	97.08	720	2.92
	เมืองนครพนม	108,822	62,697	57.61	60,939	97.20	1,758	2.80
	เรณูนคร	36,083	21,192	58.73	20,739	97.86	453	2.14
	วังยาง	11,683	7,131	61.04	6,953	97.50	177	2.48
	ศรีสงคราม	52,227	31,475	60.27	30,602	97.23	873	2.77
	นอกเขตจังหวัด นครพนม		879		873	99.32	6	0.68
		<b>นครพนม ผลรวม</b>	<b>542,910</b>	<b>317,047</b>	<b>58.40</b>	<b>308,720</b>	<b>97.37</b>	<b>8,326</b>
นครราชสีมา	แก้งสนามนาง	28,952	16,238	56.09	15,622	96.21	616	3.79
	ขามทะเลสอ	23,336	16,408	70.31	15,945	97.18	463	2.82
	ขามสะแกแสง	34,333	19,372	56.42	18,716	96.61	656	3.39
	คง	62,646	34,477	55.03	33,482	97.11	995	2.89
	ครบุรี	74,879	47,642	63.63	46,075	96.71	1,567	3.29
	จักราช	55,135	34,299	62.21	33,284	97.04	1,015	2.96
	เฉลิมพระเกียรติ	28,473	20,338	71.43	19,761	97.16	577	2.84
	ชุมพวง	64,212	36,039	56.13	34,788	96.53	1,251	3.47
	โชคชัย	64,182	44,781	69.77	43,391	96.90	1,390	3.10
	ด่านขุนทด	100,532	62,150	61.82	60,268	96.97	1,882	3.03
	เทพารักษ์	18,880	12,055	63.85	11,669	96.80	386	3.20

จังหวัด	อำเภอ/เขต	ผู้มีสิทธิออกเสียง	ผู้ใช้สิทธิออกเสียง	ร้อยละ	บัตรที่นับเป็นคะแนน	ร้อยละ	บัตรเสีย	ร้อยละ
	โนนแดง	19,972	10,674	53.44	10,362	97.08	312	2.92
	โนนไทย	56,881	36,266	63.76	35,317	97.38	949	2.62
	โนนสูง	98,881	60,307	60.99	58,374	96.79	1,933	3.21
	บัวลาย	19,176	10,334	53.89	9,995	96.72	339	3.28
	บัวใหญ่	63,738	34,805	54.61	33,665	96.72	1,140	3.28
	บ้านเหลื่อม	16,254	9,245	56.88	8,900	96.27	345	3.73
	ประทาย	61,020	33,365	54.68	32,402	97.11	963	2.89
	ปักธงชัย	92,849	59,946	64.56	57,978	96.72	1,968	3.28
	ปากช่อง	147,521	83,999	56.94	81,094	96.54	2,905	3.46
	พระทองคำ	32,010	17,929	56.01	17,434	97.24	495	2.76
	พิมาย	101,473	62,184	61.28	60,189	96.79	1,995	3.21
	เมืองนครราชสีมา	357,144	219,480	61.45	213,025	97.06	6,455	2.94
	เมืองยาง	22,220	12,013	54.06	11,613	96.67	400	3.33
	ลำทะเมนชัย	25,063	13,995	55.84	13,481	96.33	514	3.67
	วังน้ำเขียว	33,812	19,903	58.86	19,187	96.40	716	3.60
	สีคิ้ว	94,734	52,985	55.93	51,118	96.48	1,867	3.52
	สีดา	18,914	10,182	53.83	9,883	97.06	299	2.94
	สูงเนิน	65,331	41,635	63.73	40,267	96.71	1,368	3.29
	เสิงสาง	52,814	32,363	61.28	31,271	96.63	1,092	3.37
	หนองบุญมาก	45,937	29,791	64.85	28,955	97.19	836	2.81
	ห้วยแถลง	58,598	33,683	57.48	32,618	96.84	1,065	3.16
	นอกเขตจังหวัด นครราชสีมา		5,443		5,395	99.12	48	0.88
<b>นครราชสีมา ผลรวม</b>		<b>2,039,902</b>	<b>1,234,326</b>	<b>60.51</b>	<b>1,195,524</b>	<b>96.86</b>	<b>38,802</b>	<b>3.14</b>
นครศรีธรรมราช	ขนอม	23,630	12,972	54.90	12,677	97.73	295	2.27
	จุฬาภรณ์	24,070	14,028	58.28	13,642	97.25	385	2.74
	ฉวาง	51,812	31,385	60.57	30,680	97.75	705	2.25
	เฉลิมพระเกียรติ	24,415	12,542	51.37	12,169	97.03	373	2.97
	ชะอวด	66,437	38,842	58.46	37,958	97.72	884	2.28
	ช้างกลาง	22,237	12,857	57.82	12,553	97.64	304	2.36
	เชียรใหญ่	33,826	18,643	55.11	18,193	97.59	450	2.41
	ถ้ำพรหมรา	14,364	9,568	66.61	9,309	97.29	259	2.71
	ท่าศาลา	83,804	46,863	55.92	45,459	97.00	1,404	3.00
	ทุ่งสง	120,168	72,147	60.04	70,644	97.92	1,503	2.08
	ทุ่งใหญ่	55,180	33,236	60.23	32,513	97.82	723	2.18
	นบพิตำ	25,134	14,869	59.16	14,496	97.49	373	2.51
	นาบอน	20,398	12,883	63.16	12,535	97.30	348	2.70
	บางขัน	33,057	20,845	63.06	20,395	97.84	450	2.16
	ปากพนัง	78,732	38,358	48.72	37,329	97.32	1,029	2.68
	พรหมคีรี	29,171	17,370	59.55	16,982	97.77	388	2.23
	พระพรหม	33,762	20,256	60.00	19,684	97.18	572	2.82
	พิปูน	22,943	13,828	60.27	13,446	97.24	382	2.76
	เมืองนครศรีธรรมราช		205,994	113,048	54.88	109,869	97.19	3,179

จังหวัด	อำเภอ/เขต	ผู้มีสิทธิออกเสียง	ผู้ใช้สิทธิออกเสียง	ร้อยละ	บัตรที่นับเป็นคะแนน	ร้อยละ	บัตรเสีย	ร้อยละ
	ร่อนพิบูลย์	62,248	33,872	54.41	33,011	97.46	861	2.54
	ลานสกา	32,416	20,314	62.67	19,721	97.08	593	2.92
	สิชล	67,846	39,915	58.83	38,877	97.40	1,038	2.60
	หัวไทร	50,149	27,404	54.65	26,713	97.48	691	2.52
	นอกเขตจังหวัด นครศรีธรรมราช		1,443		1,440	99.79	3	0.21
<b>นครศรีธรรมราช ผลรวม</b>		<b>1,181,793</b>	<b>677,488</b>	<b>57.33</b>	<b>660,295</b>	<b>97.46</b>	<b>17,192</b>	<b>2.54</b>
นครศรีธรรมราช	แก้วเสี้ยว	27,383	16,926	61.81	16,308	96.35	618	3.65
	โคกรกพระ	27,768	17,638	63.52	17,002	96.39	636	3.61
	ชุมตาบง	13,723	7,245	52.79	6,969	96.19	276	3.81
	ชุมแสง	51,813	29,580	57.09	28,600	96.69	980	3.31
	ตากฟ้า	32,043	19,313	60.27	18,676	96.70	636	3.29
	ตาคลี	86,364	44,919	52.01	43,330	96.46	1,589	3.54
	ท่าตะโก	54,173	31,076	57.36	29,671	95.48	1,405	4.52
	บรรพตพิสัย	68,899	39,283	57.02	37,789	96.20	1,494	3.80
	พยุหะคีรี	49,966	30,540	61.12	29,444	96.41	1,096	3.59
	ไพศาลี	56,418	33,539	59.45	32,266	96.20	1,273	3.80
	เมืองนครศรีธรรมราช	191,653	109,373	57.07	106,137	97.04	3,235	2.96
	แม่เปิน	15,729	8,371	53.22	8,055	96.23	316	3.77
	แม่वंก	39,122	19,760	50.51	18,980	96.05	780	3.95
	ลาดยาว	67,554	37,685	55.79	36,277	96.26	1,407	3.73
	หนองบัว	53,406	28,699	53.74	27,478	95.75	1,221	4.25
นอกเขตจังหวัด นครศรีธรรมราช		1,400		1,392	99.43	8	0.57	
<b>นครศรีธรรมราช ผลรวม</b>		<b>836,014</b>	<b>475,347</b>	<b>56.86</b>	<b>458,374</b>	<b>96.43</b>	<b>16,970</b>	<b>3.57</b>
นนทบุรี	ไทรน้อย	49,264	27,049	54.91	26,203	96.87	846	3.13
	บางกรวย	101,655	59,054	58.09	57,871	98.00	1,183	2.00
	บางบัวทอง	208,301	115,954	55.67	113,646	98.01	2,308	1.99
	บางใหญ่	110,096	62,568	56.83	61,309	97.99	1,257	2.01
	ปากเกร็ด	189,114	104,410	55.21	102,323	98.00	2,087	2.00
	เมืองนนทบุรี	287,954	157,832	54.81	154,922	98.16	2,910	1.84
	นอกเขตจังหวัด นนทบุรี		5,823		5,784	99.33	38	0.65
<b>นนทบุรี ผลรวม</b>		<b>946,384</b>	<b>532,690</b>	<b>56.29</b>	<b>522,058</b>	<b>98.00</b>	<b>10,629</b>	<b>2.00</b>
นราธิวาส	จะนะ	24,102	15,910	66.01	14,598	91.75	1,312	8.25
	เจาะไอร้อง	27,183	16,274	59.87	14,638	89.95	1,636	10.05
	ตากใบ	49,263	30,429	61.77	28,346	93.15	2,083	6.85
	บาเจาะ	35,465	23,723	66.89	21,714	91.53	2,009	8.47
	เมืองนราธิวาส	80,854	51,118	63.22	48,707	95.28	2,411	4.72
	ยี่งอ	31,214	21,573	69.11	20,198	93.63	1,375	6.37
	ระแงะ	53,468	42,371	79.25	39,159	92.42	3,212	7.58
	รือเสาะ	47,203	32,591	69.04	29,105	89.30	3,486	10.70
	แว้ง	36,229	21,723	59.96	20,182	92.91	1,541	7.09
	ศรีสาคร	25,079	17,170	68.46	15,714	91.52	1,456	8.48
	สุคีริน	17,175	12,114	70.53	11,426	94.32	688	5.68



จังหวัด	อำเภอ/เขต	ผู้มีสิทธิออกเสียง	ผู้ใช้สิทธิออกเสียง	ร้อยละ	บัตรที่นับเป็นคะแนน	ร้อยละ	บัตรเสีย	ร้อยละ
	สุโขทัย	53,088	28,717	54.09	27,328	95.16	1,389	4.84
	สุโขทัย	37,480	23,380	62.38	21,725	92.92	1,655	7.08
	นอกเขตจังหวัด สุโขทัย		5,162		5,091	98.62	71	1.38
<b>สุโขทัย ผลรวม</b>		<b>517,803</b>	<b>342,255</b>	<b>66.10</b>	<b>317,931</b>	<b>92.89</b>	<b>24,324</b>	<b>7.11</b>
น่าน	เฉลิมพระเกียรติ	7,350	5,690	77.41	5,391	94.75	299	5.25
	เชียงใหม่	23,096	14,909	64.55	14,395	96.55	514	3.45
	ท่าวังผา	41,523	26,395	63.57	25,309	95.89	1,086	4.11
	ทุ่งช้าง	14,050	9,065	64.52	8,760	96.64	305	3.36
	น่านน้อย	26,466	17,905	67.65	17,509	97.79	396	2.21
	นาหมื่น	12,144	8,009	65.95	7,768	96.99	241	3.01
	บ่อเกลือ	11,223	7,932	70.68	7,461	94.06	471	5.94
	บ้านหลวง	9,876	6,355	64.35	6,055	95.28	300	4.72
	ป่า	52,304	33,153	63.39	31,743	95.75	1,410	4.25
	ภูเพียง	30,085	21,686	72.08	21,012	96.89	674	3.11
	เมืองน่าน	66,591	43,823	65.81	42,398	96.75	1,425	3.25
	แม่จริม	12,379	8,400	67.86	8,061	95.96	339	4.04
	เวียงสา	57,055	38,320	67.16	37,222	97.13	1,098	2.87
	สองแคว	8,979	5,211	58.04	4,968	95.34	243	4.66
	สันติสุข	12,520	7,927	63.31	7,596	95.82	331	4.18
	นอกเขตจังหวัด น่าน		564		559	99.11	5	0.89
<b>น่าน ผลรวม</b>		<b>385,641</b>	<b>255,344</b>	<b>66.21</b>	<b>246,207</b>	<b>96.42</b>	<b>9,137</b>	<b>3.58</b>
บึงกาฬ	เซกา	64,541	36,914	57.19	35,866	97.16	1,048	2.84
	โซ่พิสัย	53,167	28,804	54.18	27,985	97.16	819	2.84
	บึงโขงหลง	27,849	15,985	57.40	15,514	97.05	471	2.95
	บุ่งคล้า	10,339	6,552	63.37	6,397	97.63	155	2.37
	ปากคาด	25,848	14,480	56.02	14,061	97.11	419	2.89
	พรเจริญ	33,133	18,551	55.99	18,041	97.25	510	2.75
	เมืองบึงกาฬ	68,286	42,349	62.02	41,245	97.39	1,104	2.61
	ศรีวิไล	30,259	17,870	59.06	17,375	97.23	495	2.77
	นอกเขตจังหวัด บึงกาฬ		857		852	99.42	5	0.58
<b>บึงกาฬ ผลรวม</b>		<b>313,422</b>	<b>182,362</b>	<b>58.18</b>	<b>177,336</b>	<b>97.24</b>	<b>5,026</b>	<b>2.76</b>
บุรีรัมย์	กระสัง	78,524	40,010	50.95	38,441	96.08	1,569	3.92
	คูเมือง	51,988	27,793	53.46	26,847	96.60	946	3.40
	แคนดง	24,575	13,798	56.15	13,256	96.07	542	3.93
	เฉลิมพระเกียรติ	31,104	17,016	54.71	16,418	96.49	598	3.51
	ชำนิ	26,674	14,440	54.14	13,926	96.44	514	3.56
	นางรอง	86,665	52,390	60.45	50,800	96.97	1,590	3.03
	นาโพธิ์	26,267	14,516	55.26	14,041	96.73	475	3.27
	โนนดินแดง	20,858	11,138	53.40	10,751	96.53	387	3.47
	โนนสุวรรณ	18,841	11,642	61.79	11,302	97.08	340	2.92
	บ้านกรวด	56,497	31,527	55.80	30,372	96.34	1,155	3.66
	บ้านด่าน	23,175	13,519	58.33	12,964	95.89	555	4.11

จังหวัด	อำเภอ/เขต	ผู้มีสิทธิออกเสียง	ผู้ใช้สิทธิออกเสียง	ร้อยละ	บัตรที่นับเป็นคะแนน	ร้อยละ	บัตรเสีย	ร้อยละ
	บ้านใหม่ไชยพจน์	21,001	11,908	56.70	11,575	97.20	333	2.80
	ประโคนชัย	101,257	54,708	54.03	52,703	96.34	2,005	3.66
	ปะคำ	34,629	19,984	57.71	19,331	96.73	653	3.27
	พลับพลาชัย	32,742	17,001	51.92	16,262	95.65	739	4.35
	พุทไธสง	37,361	20,985	56.17	20,352	96.98	633	3.02
	เมืองบุรีรัมย์	163,844	98,653	60.21	95,076	96.37	3,577	3.63
	ละหานทราย	54,156	29,864	55.14	28,901	96.78	963	3.22
	ลำปลายมาศ	105,017	55,549	52.90	53,813	96.87	1,736	3.13
	สตึก	83,954	44,387	52.87	42,984	96.84	1,403	3.16
	หนองกี่	53,928	30,670	56.87	29,785	97.11	885	2.89
	หนองหงส์	38,314	21,173	55.26	20,621	97.39	552	2.61
	ห้วยราช	28,219	16,449	58.29	15,760	95.81	689	4.19
	นอกเขตจังหวัด บุรีรัมย์		1,180		1,173	99.41	7	0.59
	<b>บุรีรัมย์ ผลรวม</b>		<b>1,199,590</b>	<b>670,300</b>	<b>55.88</b>	<b>647,454</b>	<b>96.59</b>	<b>22,846</b>
ปทุมธานี	คลองหลวง	199,244	105,847	53.12	103,355	97.65	2,492	2.35
	ธัญบุรี	153,486	78,221	50.96	76,528	97.84	1,693	2.16
	เมืองปทุมธานี	150,836	86,100	57.08	83,793	97.32	2,307	2.68
	ลาดหลุมแก้ว	49,372	29,228	59.20	28,241	96.62	987	3.38
	ลำลูกกา	208,216	112,210	53.89	109,929	97.97	2,281	2.03
	สามโคก	43,017	25,533	59.36	24,736	96.88	797	3.12
	หนองเสือ	41,232	23,274	56.45	22,379	96.15	895	3.85
	นอกเขตจังหวัด ปทุมธานี		7,299		7,233	99.10	66	0.90
<b>ปทุมธานี ผลรวม</b>		<b>845,403</b>	<b>467,712</b>	<b>55.32</b>	<b>456,194</b>	<b>97.54</b>	<b>11,518</b>	<b>2.46</b>
ประจวบคีรีขันธ์	กุยบุรี	34,202	21,639	63.27	20,884	96.51	755	3.49
	ทับสะแก	38,355	22,010	57.38	21,369	97.09	641	2.91
	บางสะพาน	56,161	34,303	61.08	33,425	97.44	878	2.56
	บางสะพานน้อย	28,531	17,957	62.94	17,600	98.01	357	1.99
	ปราณบุรี	59,915	36,968	61.70	36,062	97.55	904	2.45
	เมืองประจวบคีรีขันธ์	70,090	36,946	52.71	35,709	96.65	1,237	3.35
	สามร้อยยอด	36,355	22,175	61.00	21,438	96.68	737	3.32
	หัวหิน	79,697	43,170	54.17	41,860	96.97	1,310	3.03
	นอกเขตจังหวัด ประจวบคีรีขันธ์		3,986		3,928	98.54	58	1.46
<b>ประจวบคีรีขันธ์ ผลรวม</b>		<b>403,306</b>	<b>239,154</b>	<b>59.30</b>	<b>232,275</b>	<b>97.12</b>	<b>6,877</b>	<b>2.88</b>
ปราจีนบุรี	กบินทร์บุรี	110,028	67,015	60.91	64,771	96.65	2,244	3.35
	นาดี	38,562	23,585	61.16	22,751	96.46	834	3.54
	บ้านสร้าง	24,957	15,729	63.02	15,238	96.88	491	3.12
	ประจันตคาม	42,571	27,463	64.51	26,572	96.76	891	3.24
	เมืองปราจีนบุรี	86,464	53,304	61.65	51,768	97.12	1,536	2.88
	ศรีมหาโพธิ์	53,957	32,905	60.98	32,070	97.46	833	2.53
	ศรีมโหสถ	14,682	8,675	59.09	8,393	96.75	282	3.25
	นอกเขตจังหวัด ปราจีนบุรี		4,263		4,234	99.32	29	0.68
<b>ปราจีนบุรี ผลรวม</b>		<b>371,221</b>	<b>232,939</b>	<b>62.75</b>	<b>225,797</b>	<b>96.93</b>	<b>7,140</b>	<b>3.07</b>

จังหวัด	อำเภอ/เขต	ผู้มีสิทธิออกเสียง	ผู้มาใช้สิทธิออกเสียง	ร้อยละ	บัตรที่นับเป็นคะแนน	ร้อยละ	บัตรเสีย	ร้อยละ	
ปัตตานี	กะพ้อ	12,015	8,583	71.44	7,702	89.74	881	10.26	
	โคกโพธิ์	48,016	31,863	66.36	30,364	95.30	1,499	4.70	
	ทุ่งยางแดง	14,990	9,814	65.47	8,631	87.95	1,183	12.05	
	ปะนาเระ	31,413	18,658	59.40	17,227	92.33	1,431	7.67	
	มายอ	38,137	23,261	60.99	21,507	92.46	1,754	7.54	
	เมืองปัตตานี	86,020	52,696	61.26	49,583	94.09	3,113	5.91	
	แม่ลาน	11,371	7,910	69.56	7,477	94.53	433	5.47	
	ไม้แก่น	8,441	5,987	70.93	5,511	92.05	476	7.95	
	ยะรัง	61,420	34,148	55.60	31,164	91.26	2,984	8.74	
	ยะหริ่ง	56,828	32,748	57.63	30,221	92.28	2,527	7.72	
	สายบุรี	46,635	30,296	64.96	27,668	91.33	2,628	8.67	
	หนองจิก	52,887	29,193	55.20	26,525	90.86	2,667	9.14	
	นอกเขตจังหวัด ปัตตานี			6,213		6,135	98.74	78	1.26
	<b>ปัตตานี ผลรวม</b>		<b>468,173</b>	<b>291,370</b>	<b>62.24</b>	<b>269,715</b>	<b>92.57</b>	<b>21,654</b>	<b>7.43</b>
พระนครศรีอยุธยา	ท่าเรือ	37,374	23,774	63.61	22,910	96.37	864	3.63	
	นครหลวง	29,238	18,838	64.43	18,163	96.42	674	3.58	
	บางซ้าย	15,370	9,013	58.64	8,627	95.72	386	4.28	
	บางไทร	38,299	24,208	63.21	23,162	95.68	1,046	4.32	
	บางบาล	28,134	17,358	61.70	16,522	95.18	836	4.82	
	บางปะหัน	33,375	21,464	64.31	20,533	95.66	931	4.34	
	บางปะอิน	81,972	48,822	59.56	47,361	97.01	1,461	2.99	
	บ้านแพรก	7,354	4,896	66.58	4,644	94.85	252	5.15	
	ผักไห่	33,453	18,698	55.89	17,860	95.52	838	4.48	
	พระนครศรีอยุธยา	107,510	62,405	58.05	60,384	96.76	2,021	3.24	
	ภาชี	24,258	15,102	62.26	14,511	96.09	591	3.91	
	มหาราช	18,869	12,536	66.44	12,105	96.56	431	3.44	
	ลาดบัวหลวง	29,840	18,300	61.33	17,610	96.23	690	3.77	
	วังน้อย	55,193	31,987	57.95	30,916	96.65	1,071	3.35	
	เสนา	52,812	32,175	60.92	30,786	95.68	1,389	4.32	
	อุทัย	39,854	24,522	61.53	23,643	96.42	879	3.58	
	นอกเขตจังหวัด พระนครศรีอยุธยา			3,371		3,351	99.41	20	0.59
<b>พระนครศรีอยุธยา ผลรวม</b>		<b>632,905</b>	<b>387,469</b>	<b>61.22</b>	<b>373,088</b>	<b>96.29</b>	<b>14,380</b>	<b>3.71</b>	
พะเยา	จุน	40,690	25,521	62.72	24,611	96.43	910	3.57	
	เชียงคำ	61,618	39,342	63.85	38,018	96.63	1,324	3.37	
	เชียงม่วน	15,984	10,977	68.67	10,513	95.77	464	4.23	
	ดอกคำใต้	58,623	38,705	66.02	37,216	96.15	1,489	3.85	
	ปง	41,550	26,404	63.55	25,374	96.10	1,030	3.90	
	ภูกามยาว	18,089	11,736	64.88	11,365	96.84	371	3.16	
	ภูซาง	26,015	17,242	66.28	16,654	96.59	588	3.41	
	เมืองพะเยา	103,121	66,150	64.15	63,909	96.61	2,241	3.39	
	แม่ใจ	28,905	19,404	67.13	18,747	96.61	657	3.39	
	นอกเขตจังหวัด พะเยา			2,523		2,502	99.17	21	0.83

จังหวัด	อำเภอ/เขต	ผู้มีสิทธิออกเสียง	ผู้มาใช้สิทธิออกเสียง	ร้อยละ	บัตรที่นับเป็นคะแนน	ร้อยละ	บัตรเสีย	ร้อยละ
<b>พะเยา ผลรวม</b>		<b>394,595</b>	<b>258,004</b>	<b>65.38</b>	<b>248,909</b>	<b>96.47</b>	<b>9,095</b>	<b>3.53</b>
พะเยา	กะปาง	11,312	7,448	65.84	7,265	97.54	183	2.46
	เกาะยาว	10,413	6,526	62.67	6,386	97.85	140	2.15
	คุระบุรี	19,152	11,514	60.12	11,188	97.17	326	2.83
	ตะกั่วทุ่ง	33,398	20,659	61.86	20,090	97.25	569	2.75
	ตะกั่วป่า	35,698	21,752	60.93	21,141	97.19	612	2.81
	ทับปุด	19,710	12,147	61.63	11,876	97.77	271	2.23
	ท้ายเหมือง	36,924	23,907	64.75	23,185	96.98	722	3.02
	เมืองพะเยา	31,102	19,071	61.32	18,625	97.66	446	2.34
	นอกเขตจังหวัด พะเยา		957		946	98.85	11	1.15
<b>พะเยา ผลรวม</b>		<b>197,709</b>	<b>123,981</b>	<b>62.71</b>	<b>120,702</b>	<b>97.36</b>	<b>3,280</b>	<b>2.65</b>
พัทลุง	กงหรา	26,903	17,743	65.95	17,250	97.22	493	2.78
	เขาชัยสน	34,685	23,246	67.02	22,793	98.05	453	1.95
	ควนขนุน	67,860	46,688	68.80	45,663	97.80	1,025	2.20
	ตะโหมด	23,161	14,924	64.44	14,540	97.43	384	2.57
	บางแก้ว	19,618	12,229	62.34	11,928	97.54	301	2.46
	ปากพะยูน	38,652	24,722	63.96	24,205	97.91	517	2.09
	ป่าบอน	35,479	23,504	66.25	23,045	98.05	459	1.95
	ป่าพะยอม	27,194	18,425	67.75	18,010	97.75	415	2.25
	เมืองพัทลุง	95,042	62,813	66.09	61,596	98.06	1,217	1.94
	ศรีนครินทร์	21,452	14,320	66.75	13,998	97.75	322	2.25
	ศรีบรรพต	14,065	10,007	71.15	9,801	97.94	206	2.06
	นอกเขตจังหวัด พัทลุง		419		417	99.52	2	0.48
	<b>พัทลุง ผลรวม</b>		<b>404,111</b>	<b>269,040</b>	<b>66.58</b>	<b>263,246</b>	<b>97.85</b>	<b>5,794</b>
พิจิตร	ดงเจริญ	15,989	8,555	53.51	8,249	96.42	306	3.58
	ตะพานหิน	53,778	29,804	55.42	28,729	96.39	1,075	3.61
	ทับคล้อ	35,032	17,069	48.72	16,424	96.22	645	3.78
	บางมูลนาก	37,022	19,827	53.55	19,234	97.01	593	2.99
	บึงนาราง	22,449	12,534	55.83	12,090	96.46	444	3.54
	โพทะเล	47,851	27,431	57.33	26,573	96.87	858	3.13
	โพธิ์ประทับช้าง	34,447	18,936	54.97	18,290	96.59	646	3.41
	เมืองพิจิตร	86,906	49,350	56.79	47,866	96.99	1,484	3.01
	วชิรบำรุง	24,129	13,278	55.03	12,870	96.93	408	3.07
	วังทรายพูน	19,752	10,474	53.03	10,063	96.08	411	3.92
	สากเหล็ก	18,646	10,025	53.76	9,634	96.10	391	3.90
	สามง่าม	33,911	18,938	55.85	18,290	96.58	648	3.42
	นอกเขตจังหวัด พิจิตร		517		516	99.81	1	0.19
	<b>พิจิตร ผลรวม</b>		<b>429,912</b>	<b>236,738</b>	<b>55.07</b>	<b>228,828</b>	<b>96.66</b>	<b>7,910</b>
พิษณุโลก	ชาติตระการ	30,846	19,349	62.73	18,620	96.23	729	3.77
	นครไทย	67,553	41,683	61.70	40,438	97.01	1,245	2.99
	เนินมะปราง	45,495	23,577	51.82	22,720	96.37	857	3.63
	บางกระทุ่ม	37,795	22,964	60.76	22,190	96.63	774	3.37

จังหวัด	อำเภอ/เขต	ผู้มีสิทธิออกเสียง	ผู้ใช้สิทธิออกเสียง	ร้อยละ	บัตรที่นับเป็นคะแนน	ร้อยละ	บัตรเสีย	ร้อยละ
	บางระกำ	73,469	44,621	60.73	42,806	95.93	1,815	4.07
	พรหมพิราม	70,937	42,576	60.02	41,372	97.17	1,204	2.83
	เมืองพิษณุโลก	231,065	145,244	62.86	141,340	97.31	3,904	2.69
	วังทอง	94,151	53,036	56.33	51,422	96.96	1,614	3.04
	วัดโบสถ์	30,047	19,244	64.05	18,680	97.07	564	2.93
	นอกเขตจังหวัด พิษณุโลก		3,245		3,220	99.23	25	0.77
<b>พิษณุโลก ผลรวม</b>		<b>681,358</b>	<b>415,539</b>	<b>60.99</b>	<b>402,808</b>	<b>96.94</b>	<b>12,731</b>	<b>3.06</b>
เพชรบุรี	แก่งกระจาน	23,112	15,363	66.47	14,825	96.50	538	3.50
	เขาย้อย	30,966	20,622	66.60	19,909	96.54	713	3.46
	ชะอำ	58,913	34,999	59.41	33,830	96.66	1,169	3.34
	ท่ายาง	68,170	44,879	65.83	43,356	96.61	1,523	3.39
	บ้านลาด	41,710	30,418	72.93	29,427	96.74	991	3.26
	บ้านแหลม	42,711	23,845	55.83	23,005	96.48	840	3.52
	เมืองเพชรบุรี	96,268	62,370	64.79	60,622	97.20	1,748	2.80
	หนองหญ้าปล้อง	12,158	8,289	68.18	8,015	96.69	274	3.31
	นอกเขตจังหวัด เพชรบุรี		1,618		1,608	99.38	10	0.62
<b>เพชรบุรี ผลรวม</b>		<b>374,008</b>	<b>242,403</b>	<b>64.81</b>	<b>234,597</b>	<b>96.78</b>	<b>7,806</b>	<b>3.22</b>
เพชรบูรณ์	เขาค้อ	21,758	16,985	78.06	16,243	95.63	742	4.37
	ชนแดน	51,675	31,206	60.39	29,804	95.51	1,402	4.49
	น้ำหนาว	11,589	8,972	77.42	8,657	96.49	315	3.51
	บึงสามพัน	54,146	30,688	56.68	29,699	96.78	989	3.22
	เมืองเพชรบูรณ์	165,400	98,591	59.61	95,164	96.52	3,427	3.48
	วังโป่ง	27,012	15,169	56.16	14,552	95.93	617	4.07
	วิเชียรบุรี	95,761	55,889	58.36	53,620	95.94	2,269	4.06
	ศรีเทพ	54,893	30,153	54.93	28,852	95.69	1,301	4.31
	หนองไผ่	88,004	46,601	52.95	45,001	96.57	1,600	3.43
	หล่มเก่า	52,347	36,562	69.85	35,273	96.47	1,289	3.53
	หล่มสัก	117,858	85,214	72.30	82,353	96.64	2,861	3.36
	นอกเขตจังหวัด เพชรบูรณ์		983		976	99.29	7	0.71
<b>เพชรบูรณ์ ผลรวม</b>		<b>740,443</b>	<b>457,013</b>	<b>61.72</b>	<b>440,194</b>	<b>96.32</b>	<b>16,819</b>	<b>3.68</b>
แพร่	เด่นชัย	29,347	18,086	61.63	17,413	96.28	673	3.72
	เมืองแพร่	98,672	66,963	67.86	65,079	97.19	1,884	2.81
	ร้องกวาง	41,089	26,236	63.85	25,388	96.77	848	3.23
	ลอง	45,657	27,814	60.92	26,605	95.65	1,209	4.35
	วังชิ้น	38,066	23,988	63.02	23,044	96.06	944	3.94
	สอง	42,170	26,894	63.78	25,997	96.66	897	3.34
	สูงเม่น	64,539	43,744	67.78	42,453	97.05	1,291	2.95
	หนองม่วงไข่	15,231	10,383	68.17	10,104	97.31	279	2.69
	นอกเขตจังหวัด แพร่		459		457	99.56	2	0.44
<b>แพร่ ผลรวม</b>		<b>374,771</b>	<b>244,567</b>	<b>65.26</b>	<b>236,540</b>	<b>96.72</b>	<b>8,027</b>	<b>3.28</b>
ภูเก็ต	กะทู้	38,888	19,916	51.21	19,573	98.28	343	1.72
	ถลาง	72,070	41,373	57.41	40,289	97.38	1,084	2.62

จังหวัด	อำเภอ/เขต	ผู้มีสิทธิออกเสียง	ผู้มาใช้สิทธิออกเสียง	ร้อยละ	บัตรที่นับเป็นคะแนน	ร้อยละ	บัตรเสีย	ร้อยละ
	เมืองภูเก็ต	163,449	86,530	52.94	84,797	98.00	1,733	2.00
	นอกเขตจังหวัด ภูเก็ต		2,507		2,486	99.16	21	0.84
<b>ภูเก็ต ผลรวม</b>		<b>274,407</b>	<b>150,326</b>	<b>54.78</b>	<b>147,145</b>	<b>97.88</b>	<b>3,181</b>	<b>2.12</b>
มหาสารคาม	กันทรวิชัย	69,709	42,467	60.92	41,410	97.51	1,057	2.49
	กุตุรง	29,455	16,684	56.64	16,175	96.95	509	3.05
	แกดำ	24,008	14,235	59.29	13,775	96.77	460	3.23
	โกสุมพิสัย	95,303	57,025	59.84	55,461	97.26	1,564	2.74
	ชื่นชม	19,372	11,303	58.35	10,916	96.58	387	3.42
	เขียงยืน	49,045	29,114	59.36	28,293	97.18	821	2.82
	นาเชือก	48,440	26,667	55.05	25,849	96.93	818	3.07
	นาดูน	29,186	16,477	56.46	15,983	97.00	494	3.00
	บรบือ	85,808	47,526	55.39	46,040	96.87	1,486	3.13
	พยัคฆภูมิพิสัย	68,665	37,733	54.95	36,669	97.18	1,064	2.82
	เมืองมหาสารคาม	128,269	78,457	61.17	76,473	97.47	1,984	2.53
	ยางสีสุราช	27,936	14,730	52.73	14,250	96.74	480	3.26
	วาปีปทุม	89,786	49,134	54.72	47,569	96.81	1,565	3.19
	นอกเขตจังหวัด มหาสารคาม		2,259		2,242	99.25	17	0.75
<b>มหาสารคาม ผลรวม</b>		<b>764,982</b>	<b>443,811</b>	<b>58.02</b>	<b>431,105</b>	<b>97.14</b>	<b>12,706</b>	<b>2.86</b>
มุกดาหาร	คำชะอี	37,316	21,642	58.00	21,005	97.06	637	2.94
	ดงหลวง	28,740	18,990	66.08	18,060	95.10	930	4.90
	ดอนตาล	33,072	20,374	61.60	19,889	97.62	485	2.38
	นิคมคำสร้อย	33,140	20,508	61.88	19,906	97.06	602	2.94
	เมืองมุกดาหาร	101,157	63,699	62.97	61,585	96.68	2,114	3.32
	หนองสูง	16,690	10,538	63.14	10,282	97.57	256	2.43
	หว้านใหญ่	14,973	9,122	60.92	8,893	97.49	229	2.51
	นอกเขตจังหวัด มุกดาหาร		674		670	99.41	4	0.59
<b>มุกดาหาร ผลรวม</b>		<b>265,088</b>	<b>165,547</b>	<b>62.45</b>	<b>160,290</b>	<b>96.82</b>	<b>5,257</b>	<b>3.18</b>
แม่ฮ่องสอน	ขุนยวม	15,637	11,589	74.11	11,142	96.14	447	3.86
	ปางมะผ้า	9,980	7,703	77.18	7,454	96.77	249	3.23
	ปาย	21,885	16,891	77.18	16,295	96.47	596	3.53
	เมืองแม่ฮ่องสอน	29,659	21,742	73.31	20,937	96.30	805	3.70
	แม่ลาน้อย	25,673	17,703	68.96	16,920	95.58	783	4.42
	แม่สะเรียง	37,793	26,382	69.81	25,121	95.22	1,261	4.78
	สบเมย	22,469	17,768	79.08	16,816	94.64	952	5.36
	นอกเขตจังหวัด แม่ฮ่องสอน		1,504		1,492	99.20	12	0.80
<b>แม่ฮ่องสอน ผลรวม</b>		<b>163,096</b>	<b>121,282</b>	<b>74.36</b>	<b>116,177</b>	<b>95.79</b>	<b>5,105</b>	<b>4.21</b>
ยโสธร	กุดชุม	51,956	28,584	55.02	27,899	97.60	685	2.40
	ค้อวัง	20,407	10,747	52.66	10,433	97.08	314	2.92
	คำเขื่อนแก้ว	53,762	28,077	52.22	27,379	97.51	698	2.49
	ทรายมูล	24,900	13,009	52.24	12,639	97.16	370	2.84
	ไทยเจริญ	23,838	13,962	58.57	13,598	97.39	364	2.61
	ป่าดัว	28,177	16,412	58.25	15,981	97.37	431	2.63

จังหวัด	อำเภอ/เขต	ผู้มีสิทธิออกเสียง	ผู้มาใช้สิทธิออกเสียง	ร้อยละ	บัตรที่นับเป็นคะแนน	ร้อยละ	บัตรเสีย	ร้อยละ
	มหาชนะชัย	45,417	23,634	52.04	23,050	97.53	584	2.47
	เมืองยโสธร	103,465	62,887	60.78	61,223	97.35	1,664	2.65
	เลิงนกทา	74,302	45,221	60.86	44,205	97.75	1,016	2.25
	นอกเขตจังหวัด ยโสธร		560		556	99.29	4	0.71
<b>ยโสธร ผลรวม</b>		<b>426,224</b>	<b>243,093</b>	<b>57.03</b>	<b>236,963</b>	<b>97.48</b>	<b>6,130</b>	<b>2.52</b>
ยะลา	กรงปินัง	17,713	12,595	71.11	11,468	91.05	1,127	8.95
	กาบัง	14,941	10,218	68.39	9,608	94.03	610	5.97
	ธารโต	16,347	10,459	63.98	9,612	91.90	847	8.10
	บันนังสตา	39,061	24,234	62.04	22,109	91.23	2,125	8.77
	เบตง	43,936	26,137	59.49	24,752	94.70	1,385	5.30
	เมืองยะลา	117,384	73,238	62.39	69,451	94.83	3,787	5.17
	ยะหา	38,683	25,153	65.02	23,749	94.42	1,404	5.58
	รามัน	63,070	41,967	66.54	38,328	91.33	3,639	8.67
	นอกเขตจังหวัด ยะลา		5,887		5,786	98.28	101	1.72
<b>ยะลา ผลรวม</b>		<b>351,135</b>	<b>229,888</b>	<b>65.47</b>	<b>214,863</b>	<b>93.46</b>	<b>15,025</b>	<b>6.54</b>
ร้อยเอ็ด	เกษตรวิสัย	77,059	40,815	52.97	39,683	97.23	1,132	2.77
	จตุรพักตรพิมาน	64,280	36,185	56.29	35,285	97.51	900	2.49
	จังหาร	38,054	20,806	54.67	20,197	97.07	609	2.93
	เซิงขวัญ	22,084	12,772	57.83	12,358	96.76	414	3.24
	ทุ่งเขาหลวง	18,859	9,432	50.01	9,180	97.33	252	2.67
	ธวัชบุรี	54,848	30,356	55.35	29,452	97.02	904	2.98
	ปทุมรัตต์	42,292	22,553	53.33	21,954	97.34	599	2.66
	พนมไพร	58,671	29,364	50.05	28,460	96.92	904	3.08
	โพธิ์ชัย	45,417	26,200	57.69	25,541	97.48	659	2.52
	โพนทราย	21,648	11,261	52.02	11,020	97.86	241	2.14
	โพนทอง	85,102	45,589	53.57	44,405	97.40	1,184	2.60
	เมยวดี	18,030	10,087	55.95	9,804	97.19	283	2.81
	เมืองร้อยเอ็ด	122,887	74,117	60.31	72,118	97.30	1,999	2.70
	เมืองสรวง	18,647	9,645	51.72	9,404	97.50	241	2.50
	ศรีสมเด็จ	30,042	18,290	60.88	17,793	97.28	497	2.72
	สุวรรณภูมิ	91,419	47,615	52.08	46,254	97.14	1,361	2.86
	เสลภูมิ	96,729	51,315	53.05	50,010	97.46	1,305	2.54
	หนองพอก	50,825	28,354	55.79	27,553	97.18	801	2.82
	หนองฮี	19,848	9,088	45.79	8,856	97.45	232	2.55
	อาจสามารถ	58,295	30,230	51.86	29,395	97.24	839	2.78
นอกเขตจังหวัด ร้อยเอ็ด		655		651	99.39	4	0.61	
<b>ร้อยเอ็ด ผลรวม</b>		<b>1,035,036</b>	<b>564,729</b>	<b>54.56</b>	<b>549,373</b>	<b>97.28</b>	<b>15,360</b>	<b>2.72</b>
ระนอง	กระบุรี	36,122	22,592	62.54	21,897	96.92	695	3.08
	กะเปอร์	15,331	8,969	58.50	8,701	97.01	268	2.99
	เมืองระนอง	60,164	33,369	55.46	32,426	97.17	943	2.83
	ละอุ่น	10,758	7,404	68.82	7,217	97.47	187	2.53
	สุขสำราญ	9,000	5,478	60.87	5,332	97.33	146	2.67

จังหวัด	อำเภอ/เขต	ผู้มีสิทธิออกเสียง	ผู้มาใช้สิทธิออกเสียง	ร้อยละ	บัตรที่นับเป็นคะแนน	ร้อยละ	บัตรเสีย	ร้อยละ
	นอกเขตจังหวัด ระนอง		1,044		1,041	99.71	3	0.29
<b>ระนอง ผลรวม</b>		<b>131,375</b>	<b>78,856</b>	<b>60.02</b>	<b>76,614</b>	<b>97.16</b>	<b>2,242</b>	<b>2.84</b>
ระยอง	แกลง	100,683	59,986	59.58	58,071	96.81	1,915	3.19
	เขาชะเมา	17,867	10,738	60.10	10,399	96.84	339	3.16
	นิคมพัฒนา	33,202	18,469	55.63	18,015	97.54	454	2.46
	บ้านค่าย	51,243	32,384	63.20	31,521	97.34	863	2.66
	บ้านฉาง	51,461	25,977	50.48	25,378	97.69	599	2.31
	ปลวกแดง	43,493	21,882	50.31	21,287	97.28	595	2.72
	เมืองระยอง	198,068	112,364	56.73	109,969	97.87	2,395	2.13
	วังจันทร์	19,652	11,095	56.46	10,739	96.79	356	3.21
	นอกเขตจังหวัด ระยอง		5,893		5,839	99.08	53	0.90
<b>ระยอง ผลรวม</b>		<b>515,669</b>	<b>298,788</b>	<b>57.94</b>	<b>291,218</b>	<b>97.47</b>	<b>7,569</b>	<b>2.53</b>
ราชบุรี	จอมบึง	48,392	30,129	62.26	29,022	96.33	1,107	3.67
	ดำเนินสะดวก	74,542	44,169	59.25	42,565	96.37	1,604	3.63
	บางแพ	35,845	22,697	63.32	21,841	96.23	856	3.77
	บ้านคา	18,061	11,072	61.30	10,566	95.43	506	4.57
	บ้านโป่ง	134,932	84,234	62.43	81,034	96.20	3,200	3.80
	ปากท่อ	52,198	34,172	65.47	32,924	96.35	1,248	3.65
	โพธาราม	107,627	70,896	65.87	68,222	96.23	2,673	3.77
	เมืองราชบุรี	157,006	97,978	62.40	94,665	96.62	3,313	3.38
	วัดเพลง	10,080	6,500	64.48	6,328	97.35	172	2.65
	สวนผึ้ง	25,189	15,120	60.03	14,485	95.80	635	4.20
	นอกเขตจังหวัด ราชบุรี		2,377		2,356	99.12	21	0.88
	<b>ราชบุรี ผลรวม</b>		<b>663,872</b>	<b>419,344</b>	<b>63.17</b>	<b>404,008</b>	<b>96.34</b>	<b>15,335</b>
ลพบุรี	โคกเจริญ	18,731	10,119	54.02	9,737	96.22	382	3.78
	โคกสำโรง	66,299	36,908	55.67	35,298	95.64	1,610	4.36
	ชัยบาดาล	69,248	38,420	55.48	37,002	96.31	1,418	3.69
	ทำนุ	40,044	25,168	62.85	24,198	96.15	970	3.85
	ท่าหลวง	22,500	13,055	58.02	12,573	96.31	482	3.69
	บ้านหมี่	60,960	33,316	54.65	31,948	95.89	1,368	4.11
	พัฒนานิคม	51,345	33,367	64.99	31,924	95.68	1,443	4.32
	เมืองลพบุรี	200,526	121,509	60.60	117,286	96.52	4,223	3.48
	ลำสนธิ	20,280	11,651	57.45	11,202	96.15	449	3.85
	สระโบสถ์	17,191	11,411	66.38	10,848	95.07	563	4.93
	หนองม่วง	26,355	14,413	54.69	13,803	95.77	610	4.23
	นอกเขตจังหวัด ลพบุรี		1,535		1,520	99.02	15	0.98
	<b>ลพบุรี ผลรวม</b>		<b>593,479</b>	<b>350,872</b>	<b>59.12</b>	<b>337,339</b>	<b>96.14</b>	<b>13,533</b>
ลำปาง	เกาะคา	51,509	33,802	65.62	32,469	96.06	1,333	3.94
	งาว	44,932	27,426	61.04	26,125	95.26	1,301	4.74
	แจ้ห่ม	33,863	23,317	68.86	22,342	95.82	975	4.18
	เถิน	49,817	29,946	60.11	28,701	95.84	1,245	4.16
	เมืองปาน	27,790	18,400	66.21	17,555	95.41	845	4.59



จังหวัด	อำเภอ/เขต	ผู้มีสิทธิออกเสียง	ผู้ใช้สิทธิออกเสียง	ร้อยละ	บัตรที่นับเป็นคะแนน	ร้อยละ	บัตรเสีย	ร้อยละ
	เมืองลำปาง	190,580	127,927	67.13	123,098	96.23	4,829	3.77
	แม่ทะ	50,277	35,521	70.65	33,814	95.19	1,707	4.81
	แม่พริก	13,794	8,237	59.71	7,956	96.59	281	3.41
	แม่เมาะ	32,357	22,708	70.18	21,654	95.36	1,054	4.64
	วังเหนือ	36,497	25,260	69.21	24,133	95.54	1,127	4.46
	สบปราบ	23,098	15,373	66.56	14,659	95.36	714	4.64
	เสริมงาม	26,414	17,222	65.20	16,148	93.76	1,074	6.24
	ห้างฉัตร	43,508	31,305	71.95	30,134	96.26	1,171	3.74
	นอกเขตจังหวัด ลำปาง		1,123		1,116	99.38	7	0.62
<b>ลำปาง ผลรวม</b>		<b>624,436</b>	<b>417,567</b>	<b>66.87</b>	<b>399,904</b>	<b>95.77</b>	<b>17,663</b>	<b>4.23</b>
ลำพูน	ทุ่งหัวช้าง	14,806	12,952	87.48	11,615	89.68	1,337	10.32
	บ้านธิ	14,888	12,308	82.67	11,866	96.41	442	3.59
	บ้านโฮ้ง	34,612	27,394	79.15	26,174	95.55	1,220	4.45
	ป่าซาง	47,081	35,542	75.49	34,216	96.27	1,326	3.73
	เมืองลำพูน	119,377	87,346	73.17	84,622	96.88	2,724	3.12
	แม่ทา	32,533	24,973	76.76	23,709	94.94	1,264	5.06
	ลี้	54,585	39,286	71.97	37,058	94.33	2,228	5.67
	เวียงหนองล่อง	14,940	12,005	80.35	11,447	95.35	558	4.65
	นอกเขตจังหวัด ลำพูน		2,705		2,671	98.74	34	1.26
<b>ลำพูน ผลรวม</b>		<b>332,822</b>	<b>254,511</b>	<b>76.47</b>	<b>243,378</b>	<b>95.63</b>	<b>11,133</b>	<b>4.37</b>
เลย	เชียงคาน	47,630	31,444	66.02	30,385	96.63	1,059	3.37
	ด่านซ้าย	39,345	27,511	69.92	26,629	96.79	882	3.21
	ท่าลี่	21,293	15,170	71.24	14,512	95.66	658	4.34
	นาดำ	20,310	12,571	61.90	12,176	96.86	395	3.14
	นาแห้ว	9,079	6,547	72.11	6,309	96.36	238	3.64
	ปากชม	30,853	19,936	64.62	19,153	96.07	783	3.93
	ผาขาว	31,922	18,174	56.93	17,622	96.96	552	3.04
	ภูกระดึง	26,579	15,414	57.99	14,811	96.09	603	3.91
	ภูเรือ	17,291	12,729	73.62	12,256	96.28	473	3.72
	ภูหลวง	19,224	12,966	67.45	12,524	96.59	442	3.41
	เมืองเลย	96,691	66,474	68.75	64,423	96.91	2,051	3.09
	วังสะพุง	87,797	57,882	65.93	55,740	96.30	2,142	3.70
	หนองหิน	18,858	11,832	62.74	11,364	96.04	468	3.96
	เอราวัณ	26,072	14,963	57.39	14,535	97.14	428	2.86
	นอกเขตจังหวัด เลย		994		983	98.89	11	1.11
<b>เลย ผลรวม</b>		<b>492,944</b>	<b>324,607</b>	<b>65.85</b>	<b>313,422</b>	<b>96.55</b>	<b>11,185</b>	<b>3.45</b>
ศรีสะเกษ	กันทรลักษณ์	151,426	85,821	56.68	82,556	96.20	3,265	3.80
	กันทรารมย์	78,590	43,907	55.87	42,692	97.23	1,215	2.77
	ขุขันธ์	111,236	63,986	57.52	61,311	95.82	2,675	4.18
	ขุนหาญ	81,322	45,957	56.51	43,799	95.30	2,158	4.70
	น้ำเกลี้ยง	32,846	18,662	56.82	17,972	96.30	690	3.70
	โนนคูณ	29,931	17,803	59.48	17,238	96.83	565	3.17

จังหวัด	อำเภอ/เขต	ผู้มีสิทธิออกเสียง	ผู้มาใช้สิทธิออกเสียง	ร้อยละ	บัตรที่นับเป็นคะแนน	ร้อยละ	บัตรเสีย	ร้อยละ	
	บึงบูรพ์	8,661	4,990	57.61	4,803	96.25	187	3.75	
	เบญจลักษ์	27,305	16,431	60.18	15,939	97.01	492	2.99	
	ปรางค์กู่	51,743	26,935	52.06	25,856	95.99	1,079	4.01	
	พยุห์	27,882	14,936	53.57	14,368	96.20	568	3.80	
	โพธิ์ศรีสุวรรณ	18,717	10,138	54.16	9,791	96.58	347	3.42	
	ไพรบึง	37,052	20,443	55.17	19,571	95.73	872	4.27	
	ภูสิงห์	39,425	21,995	55.79	20,877	94.92	1,118	5.08	
	เมืองจันทร์	14,033	7,654	54.54	7,371	96.30	283	3.70	
	เมืองศรีสะเกษ	107,734	66,839	62.04	64,806	96.96	2,032	3.04	
	ยางชุมน้อย	29,186	17,379	59.55	16,818	96.77	561	3.23	
	ราชไศล	64,757	36,373	56.17	35,369	97.24	1,004	2.76	
	วังหิน	37,303	21,679	58.12	21,089	97.28	590	2.72	
	ศรีรัตนะ	39,863	22,130	55.52	21,113	95.40	1,017	4.60	
	ศีลาลาด	16,156	8,656	53.58	8,379	96.80	277	3.20	
	ห้วยทับทัน	32,066	16,780	52.33	16,110	96.01	670	3.99	
	อุทุมพรพิสัย	79,311	46,892	59.12	45,308	96.62	1,584	3.38	
	นอกเขตจังหวัด ศรีสะเกษ		4,280		4,232	98.88	48	1.12	
	<b>ศรีสะเกษ ผลรวม</b>		<b>1,116,545</b>	<b>640,666</b>	<b>57.38</b>	<b>617,368</b>	<b>96.36</b>	<b>23,297</b>	<b>3.64</b>
	สกลนคร	กุดบาก	25,758	14,611	56.72	14,218	97.31	393	2.69
กุสุมาลย์		34,708	18,377	52.95	17,814	96.94	563	3.06	
คำตากล้า		29,761	15,737	52.88	15,315	97.32	422	2.68	
โคกศรีสุพรรณ		27,175	17,029	62.66	16,613	97.56	416	2.44	
เจริญศิลป์		33,297	17,759	53.34	17,260	97.19	499	2.81	
เต่างอย		18,591	11,862	63.81	11,566	97.50	296	2.50	
นิคมน้ำอูน		11,353	6,638	58.47	6,487	97.73	151	2.27	
บ้านม่วง		52,397	27,703	52.87	26,990	97.43	713	2.57	
พรรณานิคม		62,846	36,817	58.58	35,968	97.69	849	2.31	
พังโคน		40,602	22,778	56.10	22,200	97.46	578	2.54	
โพนนาแก้ว		27,911	15,707	56.28	15,329	97.59	378	2.41	
ภูพาน		27,133	15,391	56.72	14,911	96.88	480	3.12	
เมืองสกลนคร		148,335	89,012	60.01	86,630	97.32	2,382	2.68	
วานรนิวาส		94,241	51,137	54.26	50,050	97.87	1,087	2.13	
วาริชภูมิ		40,820	24,564	60.18	23,982	97.63	582	2.37	
สว่างแดนดิน		115,401	63,761	55.25	62,116	97.42	1,645	2.58	
ส่องดาว		25,446	14,171	55.69	13,762	97.11	409	2.89	
อากาศอำนวย		53,806	31,559	58.65	30,833	97.70	726	2.30	
นอกเขตจังหวัด สกลนคร			649		644	99.23	5	0.77	
<b>สกลนคร ผลรวม</b>		<b>869,581</b>	<b>495,262</b>	<b>56.95</b>	<b>482,688</b>	<b>97.46</b>	<b>12,574</b>	<b>2.54</b>	
สงขลา	กระแสดินธุ์	12,316	8,071	65.53	7,850	97.26	221	2.74	
	คลองหอยโข่ง	20,545	13,659	66.48	13,330	97.59	329	2.41	
	ควนเนียง	26,403	17,145	64.94	16,629	96.99	516	3.01	
	จะนะ	76,308	53,296	69.84	51,626	96.87	1,670	3.13	

จังหวัด	อำเภอ/เขต	ผู้มีสิทธิออกเสียง	ผู้มาใช้สิทธิออกเสียง	ร้อยละ	บัตรที่นับเป็นคะแนน	ร้อยละ	บัตรเสีย	ร้อยละ
	เทพา	54,804	37,062	67.63	35,679	96.27	1,383	3.73
	นาทวี	49,507	33,945	68.57	32,997	97.21	948	2.79
	นาหม่อม	17,948	12,810	71.37	12,512	97.67	298	2.33
	บางกล่ำ	23,240	15,447	66.47	15,049	97.42	398	2.58
	เมืองสงขลา	124,462	75,328	60.52	73,702	97.84	1,626	2.16
	ระโนด	52,166	31,086	59.59	30,276	97.39	810	2.61
	รัตภูมิ	54,222	34,381	63.41	33,376	97.08	1,005	2.92
	สติงพระ	38,086	24,688	64.82	24,005	97.23	683	2.77
	สะเดา	87,271	51,519	59.03	50,209	97.46	1,310	2.54
	สะบ้าย้อย	51,253	33,329	65.03	31,991	95.99	1,338	4.01
	สิงหนคร	62,020	38,688	62.38	37,541	97.04	1,147	2.96
	หาดใหญ่	288,353	172,429	59.80	168,924	97.97	3,504	2.03
	นอกเขตจังหวัด สงขลา		3,757		3,733	99.36	23	0.61
<b>สงขลา ผลรวม</b>		<b>1,038,904</b>	<b>656,640</b>	<b>63.21</b>	<b>639,429</b>	<b>97.38</b>	<b>17,209</b>	<b>2.62</b>
สตูล	ควนกาหลง	24,326	16,718	68.72	16,235	97.11	483	2.89
	ควนโดน	18,475	12,816	69.37	12,350	96.36	466	3.64
	ท่าแพ	20,026	13,731	68.57	13,218	96.26	513	3.74
	ทุ่งหว้า	16,840	10,908	64.77	10,593	97.11	315	2.89
	มะนัง	12,361	7,583	61.35	7,376	97.27	207	2.73
	เมืองสตูล	80,720	46,763	57.93	45,165	96.58	1,598	3.42
	ละงู	51,262	32,783	63.95	31,893	97.29	890	2.71
	นอกเขตจังหวัด สตูล		433		433	100.00	0	0.00
<b>สตูล ผลรวม</b>		<b>224,010</b>	<b>141,735</b>	<b>63.27</b>	<b>137,263</b>	<b>96.84</b>	<b>4,472</b>	<b>3.16</b>
สมุทรปราการ	บางบ่อ	80,316	40,393	50.29	39,189	97.02	1,204	2.98
	บางพลี	180,192	94,687	52.55	92,580	97.77	2,107	2.23
	บางเสาธง	58,625	29,665	50.60	28,911	97.46	754	2.54
	พระประแดง	153,559	79,897	52.03	77,713	97.27	2,184	2.73
	พระสมุทรเจดีย์	103,616	51,213	49.43	49,810	97.26	1,403	2.74
	เมืองสมุทรปราการ	411,289	208,990	50.81	204,349	97.78	4,639	2.22
	นอกเขตจังหวัด สมุทรปราการ		8,880		8,818	99.30	62	0.70
<b>สมุทรปราการ ผลรวม</b>		<b>987,597</b>	<b>513,725</b>	<b>52.02</b>	<b>501,370</b>	<b>97.60</b>	<b>12,353</b>	<b>2.40</b>
สมุทรสงคราม	บางคนที	27,095	16,047	59.22	15,520	96.72	527	3.28
	เมืองสมุทรสงคราม	83,551	46,642	55.82	44,904	96.27	1,738	3.73
	อัมพวา	45,420	25,490	56.12	24,480	96.04	1,010	3.96
	นอกเขตจังหวัด สมุทรสงคราม		565		563	99.65	2	0.35
<b>สมุทรสงคราม ผลรวม</b>		<b>156,066</b>	<b>88,744</b>	<b>56.86</b>	<b>85,467</b>	<b>96.31</b>	<b>3,277</b>	<b>3.69</b>
สมุทรสาคร	กระทุ่มแบน	125,537	70,841	56.43	68,748	97.05	2,093	2.95
	บ้านแพ้ว	75,564	43,486	57.55	41,983	96.54	1,503	3.46
	เมืองสมุทรสาคร	204,470	108,833	53.23	105,440	96.88	3,393	3.12
	นอกเขตจังหวัด สมุทรสาคร		3,125		3,083	98.66	42	1.34
<b>สมุทรสาคร ผลรวม</b>		<b>405,571</b>	<b>226,285</b>	<b>55.79</b>	<b>219,254</b>	<b>96.89</b>	<b>7,031</b>	<b>3.11</b>
สระแก้ว	เขาฉกรรจ์	41,526	25,870	62.30	25,200	97.41	670	2.59

จังหวัด	อำเภอ/เขต	ผู้มีสิทธิออกเสียง	ผู้มาใช้สิทธิออกเสียง	ร้อยละ	บัตรที่นับเป็นคะแนน	ร้อยละ	บัตรเสีย	ร้อยละ
	คลองหาด	28,485	17,184	60.33	16,680	97.07	504	2.93
	โคกสูง	20,348	10,995	54.03	10,620	96.59	375	3.41
	ตาพระยา	41,116	22,250	54.12	21,571	96.95	678	3.05
	เมืองสระแก้ว	83,530	46,007	55.08	44,558	96.85	1,449	3.15
	วังน้ำเย็น	45,715	27,581	60.33	26,712	96.85	869	3.15
	วังสมบูรณ์	27,566	14,970	54.31	14,475	96.69	495	3.31
	วัฒนานคร	62,597	34,371	54.91	33,252	96.74	1,119	3.26
	อรัญประเทศ	65,983	38,598	58.50	37,474	97.09	1,122	2.91
	นอกเขตจังหวัด สระแก้ว		1,244		1,236	99.36	8	0.64
<b>สระแก้ว ผลรวม</b>		<b>416,866</b>	<b>239,070</b>	<b>57.35</b>	<b>231,778</b>	<b>96.95</b>	<b>7,289</b>	<b>3.05</b>
สระบุรี	แก่งคอย	75,634	48,761	64.47	46,724	95.82	2,037	4.18
	เฉลิมพระเกียรติ	27,743	17,862	64.38	17,084	95.64	778	4.36
	ดอนพุด	5,462	3,873	70.91	3,713	95.87	160	4.13
	บ้านหมอ	33,551	21,480	64.02	20,607	95.94	873	4.06
	พระพุทธบาท	46,418	28,040	60.41	26,793	95.55	1,247	4.45
	มวกเหล็ก	41,867	24,254	57.93	23,331	96.19	923	3.81
	เมืองสระบุรี	91,479	58,556	64.01	56,822	97.04	1,734	2.96
	วังม่วง	14,999	9,232	61.55	8,832	95.67	400	4.33
	วิหารแดง	29,891	18,624	62.31	17,829	95.73	795	4.27
	เสาไห้	26,951	18,399	68.27	17,724	96.33	675	3.67
	หนองแค	71,832	46,139	64.23	44,478	96.40	1,661	3.60
	หนองแซง	12,792	9,290	72.62	8,926	96.08	364	3.92
	หนองโดน	11,440	7,540	65.91	7,200	95.49	340	4.51
	นอกเขตจังหวัด สระบุรี		1,965		1,940	98.73	25	1.27
<b>สระบุรี ผลรวม</b>		<b>490,059</b>	<b>314,015</b>	<b>64.08</b>	<b>302,003</b>	<b>96.17</b>	<b>12,012</b>	<b>3.83</b>
สิงห์บุรี	ค่ายบางระจัน	22,413	13,976	62.36	13,492	96.54	484	3.46
	ท่าช้าง	11,930	7,350	61.61	7,130	97.01	220	2.99
	บางระจัน	27,827	17,846	64.13	17,179	96.26	667	3.74
	พรหมบุรี	19,251	11,622	60.37	11,202	96.39	420	3.61
	เมืองสิงห์บุรี	43,165	26,718	61.90	25,888	96.89	830	3.11
	อินทร์บุรี	44,772	26,746	59.74	25,750	96.28	994	3.72
	นอกเขตจังหวัด สิงห์บุรี		363		361	99.45	2	0.55
<b>สิงห์บุรี ผลรวม</b>		<b>169,358</b>	<b>104,621</b>	<b>61.78</b>	<b>101,002</b>	<b>96.54</b>	<b>3,617</b>	<b>3.46</b>
สุโขทัย	กงไกรลาศ	51,797	33,723	65.11	32,588	96.63	1,135	3.37
	คีรีมาศ	45,251	27,829	61.50	27,004	97.04	825	2.96
	ทุ่งเสลี่ยม	40,570	23,229	57.26	22,414	96.49	815	3.51
	บ้านด่านลานหอย	36,879	20,697	56.12	20,023	96.74	674	3.26
	เมืองสุโขทัย	83,352	49,825	59.78	48,192	96.72	1,633	3.28
	ศรีนคร	21,285	12,644	59.40	12,298	97.26	346	2.74
	ศรีสัชชนาลัย	67,465	46,366	68.73	44,747	96.51	1,619	3.49
	ศรีสำโรง	44,054	36,783	83.50	35,636	96.88	1,147	3.12
	สวรรคโลก	67,184	42,126	62.70	40,609	96.40	1,517	3.60

จังหวัด	อำเภอ/เขต	ผู้มีสิทธิออกเสียง	ผู้มาใช้สิทธิออกเสียง	ร้อยละ	บัตรที่นับเป็นคะแนน	ร้อยละ	บัตรเสีย	ร้อยละ
	นอกเขตจังหวัด สุโขทัย		829		821	99.03	8	0.97
<b>สุโขทัย ผลรวม</b>		<b>457,837</b>	<b>294,051</b>	<b>64.23</b>	<b>284,332</b>	<b>96.69</b>	<b>9,719</b>	<b>3.31</b>
สุพรรณบุรี	ดอนเจดีย์	36,165	21,960	60.72	21,191	96.50	769	3.50
	ด่านช้าง	50,814	30,549	60.12	29,377	96.16	1,172	3.84
	เดิมบางนางบวช	59,118	37,140	62.82	35,732	96.21	1,408	3.79
	บางปลาม้า	63,319	35,076	55.40	33,902	96.65	1,174	3.35
	เมืองสุพรรณบุรี	132,106	80,585	61.00	77,794	96.54	2,791	3.46
	ศรีประจันต์	50,834	31,849	62.65	30,693	96.37	1,156	3.63
	สองพี่น้อง	98,648	56,284	57.06	54,393	96.64	1,891	3.36
	สามชุก	43,714	26,013	59.51	25,048	96.29	965	3.71
	หนองหญ้าไซ	39,091	24,860	63.60	23,869	96.01	991	3.99
	อู่ทอง	95,095	54,970	57.81	52,998	96.41	1,972	3.59
	นอกเขตจังหวัด สุพรรณบุรี		727		722	99.31	5	0.69
<b>สุพรรณบุรี ผลรวม</b>		<b>668,904</b>	<b>400,013</b>	<b>59.80</b>	<b>385,719</b>	<b>96.43</b>	<b>14,294</b>	<b>3.57</b>
สุราษฎร์ธานี	กาญจนดิษฐ์	79,604	46,466	58.37	45,253	97.39	1,213	2.61
	เกาะพะงัน	12,795	6,845	53.50	6,727	98.28	118	1.72
	เกาะสมุย	46,092	21,583	46.83	21,139	97.94	444	2.06
	คีรีรัฐนิคม	33,229	20,437	61.50	19,990	97.81	447	2.19
	เคียนซา	35,340	22,751	64.38	22,263	97.86	488	2.14
	ชัยบุรี	20,031	13,425	67.02	13,111	97.66	314	2.34
	ไชยา	38,651	23,816	61.62	23,220	97.50	596	2.50
	ดอนสัก	27,638	15,645	56.61	15,276	97.64	369	2.36
	ท่าฉาง	25,817	15,437	59.79	15,052	97.51	385	2.49
	ท่าชนะ	41,127	24,628	59.88	24,024	97.55	604	2.45
	บ้านตาขุน	11,986	7,047	58.79	6,869	97.47	178	2.53
	บ้านนาเดิม	18,423	11,323	61.46	11,015	97.28	308	2.72
	บ้านนาสาร	53,882	31,964	59.32	31,147	97.44	817	2.56
	พนม	28,193	17,284	61.31	16,985	98.27	299	1.73
	พระแสง	49,512	31,301	63.22	30,506	97.46	795	2.54
	พุนพิน	71,600	41,405	57.83	40,275	97.27	1,130	2.73
	เมืองสุราษฎร์ธานี	131,507	68,777	52.30	67,569	98.24	1,208	1.76
	วิภาวดี	11,369	6,937	61.02	6,802	98.05	135	1.95
	เวียงสระ	46,024	29,315	63.70	28,582	97.50	732	2.50
	นอกเขตจังหวัด สุราษฎร์ธานี		1,535		1,522	99.15	13	0.85
<b>สุราษฎร์ธานี ผลรวม</b>		<b>782,820</b>	<b>457,921</b>	<b>58.50</b>	<b>447,327</b>	<b>97.69</b>	<b>10,593</b>	<b>2.31</b>
สุรินทร์	กาบเชิง	44,254	24,105	54.47	23,150	96.04	955	3.96
	เขวาสินรินทร์	27,207	16,173	59.44	15,568	96.26	605	3.74
	จอมพระ	46,057	25,648	55.69	24,807	96.72	841	3.28
	ชุมพลบุรี	55,214	31,342	56.76	30,507	97.34	835	2.66
	ท่าตูม	75,248	39,775	52.86	38,481	96.75	1,294	3.25
	โนนนารายณ์	27,219	13,290	48.83	12,764	96.04	526	3.96
	บัวเชด	30,410	17,180	56.49	16,413	95.54	767	4.46

จังหวัด	อำเภอ/เขต	ผู้มีสิทธิออกเสียง	ผู้ใช้สิทธิออกเสียง	ร้อยละ	บัตรที่นับเป็นคะแนน	ร้อยละ	บัตรเสีย	ร้อยละ
	ปราสาท	115,302	65,743	57.02	63,919	97.23	1,824	2.77
	พนมดงรัก	28,150	15,861	56.34	15,274	96.30	587	3.70
	เมืองสุรินทร์	196,962	115,822	58.80	111,870	96.59	3,951	3.41
	รัตนบุรี	72,810	36,475	50.10	35,311	96.81	1,164	3.19
	ลำดวน	23,630	14,080	59.59	13,590	96.52	490	3.48
	ศรีณรงค์	35,193	16,877	47.96	16,212	96.06	665	3.94
	ศีขรภูมิ	104,709	53,610	51.20	51,522	96.11	2,087	3.89
	สนม	34,837	17,489	50.20	16,760	95.83	729	4.17
	สังขะ	97,889	53,225	54.37	51,153	96.11	2,072	3.89
	ลำโรงทับ	40,873	21,019	51.43	20,240	96.29	779	3.71
	นอกเขตจังหวัด สุรินทร์		2,579		2,553	98.99	26	1.01
<b>สุรินทร์ ผลรวม</b>		<b>1,055,964</b>	<b>580,293</b>	<b>54.95</b>	<b>560,094</b>	<b>96.52</b>	<b>20,197</b>	<b>3.48</b>
หนองคาย	ท่าบ่อ	65,652	35,521	54.10	34,340	96.68	1,181	3.32
	เฝ้าไร่	38,797	18,923	48.77	18,403	97.25	520	2.75
	โพธิ์ตาก	11,816	5,940	50.27	5,746	96.73	194	3.27
	โพนพิสัย	74,168	38,820	52.34	37,674	97.05	1,146	2.95
	เมืองหนองคาย	114,751	65,954	57.48	63,701	96.58	2,253	3.42
	รัตนวาปี	28,806	14,802	51.39	14,353	96.97	449	3.03
	ศรีเชียงใหม่	23,224	12,270	52.83	11,839	96.49	431	3.51
	สระใคร	19,859	10,703	53.89	10,317	96.39	386	3.61
	สังคม	18,829	11,606	61.64	11,193	96.44	413	3.56
	นอกเขตจังหวัด หนองคาย		720		713	99.03	7	0.97
<b>หนองคาย ผลรวม</b>		<b>395,902</b>	<b>215,259</b>	<b>54.37</b>	<b>208,279</b>	<b>96.76</b>	<b>6,980</b>	<b>3.24</b>
หนองบัวลำภู	นากลาง	71,178	38,974	54.76	37,869	97.16	1,104	2.83
	นาวัง	29,125	16,108	55.31	15,645	97.13	463	2.87
	โนนสัง	50,834	26,964	53.04	26,149	96.98	815	3.02
	เมืองหนองบัวลำภู	105,154	60,230	57.28	58,508	97.14	1,722	2.86
	ศรีบุญเรือง	83,185	44,885	53.96	43,627	97.20	1,258	2.80
	สุวรรณคูหา	50,895	26,733	52.53	25,899	96.88	834	3.12
	นอกเขตจังหวัด หนองบัวลำภู		453		447	98.68	6	1.32
<b>หนองบัวลำภู ผลรวม</b>		<b>390,371</b>	<b>214,347</b>	<b>54.91</b>	<b>208,144</b>	<b>97.11</b>	<b>6,202</b>	<b>2.89</b>
อ่างทอง	ไชโย	18,380	10,986	59.77	10,640	96.85	346	3.15
	ป่าโมก	22,896	12,904	56.36	12,420	96.25	484	3.75
	โพธิ์ทอง	43,364	25,999	59.96	25,066	96.41	933	3.59
	เมืองอ่างทอง	43,927	25,514	58.08	24,619	96.49	895	3.51
	วิเศษชัยชาญ	53,655	30,126	56.15	28,988	96.22	1,138	3.78
	สามโก้	15,293	9,472	61.94	9,019	95.22	453	4.78
	แสวงหา	27,716	16,078	58.01	15,416	95.88	662	4.12
	นอกเขตจังหวัด อ่างทอง		424		421	99.29	3	0.71
<b>อ่างทอง ผลรวม</b>		<b>225,231</b>	<b>131,503</b>	<b>58.39</b>	<b>126,589</b>	<b>96.26</b>	<b>4,914</b>	<b>3.74</b>
อำนาจเจริญ	ชานุมาน	30,005	18,537	61.78	18,081	97.54	456	2.46
	ปทุมราชวงศา	36,712	22,287	60.71	21,649	97.14	638	2.86

จังหวัด	อำเภอ/เขต	ผู้มีสิทธิออกเสียง	ผู้ใช้สิทธิออกเสียง	ร้อยละ	บัตรที่นับเป็นคะแนน	ร้อยละ	บัตรเสีย	ร้อยละ
	พนา	22,265	12,650	56.82	12,261	96.92	389	3.08
	เมืองอำนาจเจริญ	101,784	61,849	60.76	60,131	97.22	1,718	2.78
	ลืออำนาจ	29,071	17,730	60.99	17,237	97.22	493	2.78
	เสนางคนิคม	31,771	18,239	57.41	17,734	97.23	505	2.77
	หัวตะพาน	39,510	22,767	57.62	22,160	97.33	607	2.67
	นอกเขตจังหวัด อำนาจเจริญ		357		352	98.60	5	1.40
<b>อำนาจเจริญ ผลรวม</b>		<b>291,118</b>	<b>174,416</b>	<b>59.91</b>	<b>169,605</b>	<b>97.24</b>	<b>4,811</b>	<b>2.76</b>
อุดรธานี	กุดจับ	50,921	30,050	59.01	29,093	96.82	957	3.18
	กุมภวาปี	99,327	53,259	53.62	51,696	97.07	1,563	2.93
	กู่แก้ว	17,167	9,678	56.38	9,440	97.54	238	2.46
	ไชยวาน	30,007	16,100	53.65	15,618	97.01	482	2.99
	ทุ่งฝน	24,547	12,881	52.47	12,514	97.15	367	2.85
	นายาง	20,732	12,654	61.04	12,248	96.79	406	3.21
	น้ำโสม	44,180	24,609	55.70	23,815	96.77	794	3.23
	โนนสะอาด	38,926	22,689	58.29	22,087	97.35	602	2.65
	บ้านดุง	94,983	49,895	52.53	48,233	96.67	1,662	3.33
	บ้านฝ้อ	84,830	48,095	56.70	46,623	96.94	1,472	3.06
	ประจักษ์ศิลปาคม	19,508	10,570	54.18	10,272	97.18	298	2.82
	พิบูลย์รักษ์	18,781	9,894	52.68	9,633	97.36	261	2.64
	เพ็ญ	88,035	49,027	55.69	47,150	96.17	1,877	3.83
	เมืองอุดรธานี	306,151	172,276	56.27	167,241	97.08	5,034	2.92
	วังสามหมอ	44,516	24,480	54.99	23,790	97.18	690	2.82
	ศรีธาตุ	38,199	23,936	62.66	23,255	97.15	681	2.85
	สร้างคอม	22,228	11,883	53.46	11,535	97.07	348	2.93
	หนองวัวซอ	48,871	27,543	56.36	26,622	96.66	921	3.34
	หนองแสง	20,956	11,862	56.60	11,485	96.82	377	3.18
	หนองหาน	90,013	47,297	52.54	45,923	97.09	1,374	2.91
นอกเขตจังหวัด อุดรธานี		1,265		1,255	99.21	10	0.79	
<b>อุดรธานี ผลรวม</b>		<b>1,202,878</b>	<b>669,943</b>	<b>55.70</b>	<b>649,528</b>	<b>96.95</b>	<b>20,414</b>	<b>3.05</b>
อุดรดิตถ์	ตรอน	28,172	17,194	61.03	16,770	97.53	424	2.47
	ทองแสนขัน	26,324	15,877	60.31	15,325	96.52	552	3.48
	ท่าปลา	34,690	19,427	56.00	18,661	96.06	766	3.94
	น้ำปาด	29,412	18,620	63.31	17,889	96.07	731	3.93
	บ้านโคก	10,770	6,872	63.81	6,656	96.86	216	3.14
	พิชัย	61,206	34,687	56.67	33,587	96.83	1,100	3.17
	พากทำ	11,856	7,329	61.82	7,161	97.71	168	2.29
	เมืองอุดรดิตถ์	118,614	72,262	60.92	70,063	96.96	2,199	3.04
	ลับแล	46,708	32,200	68.94	31,310	97.24	890	2.76
	นอกเขตจังหวัด อุดรดิตถ์		637		632	99.22	5	0.78
	<b>อุดรดิตถ์ ผลรวม</b>		<b>367,752</b>	<b>225,105</b>	<b>61.21</b>	<b>218,054</b>	<b>96.87</b>	<b>7,051</b>
อุทัยธานี	ทัพทัน	30,608	18,599	60.77	17,883	96.15	716	3.85
	บ้านไร่	51,656	34,122	66.06	33,024	96.78	1,098	3.22

จังหวัด	อำเภอ/เขต	ผู้มีสิทธิออกเสียง	ผู้มาใช้สิทธิออกเสียง	ร้อยละ	บัตรที่นับเป็นคะแนน	ร้อยละ	บัตรเสีย	ร้อยละ
	เมืองอุทัยธานี	40,981	24,798	60.51	24,076	97.09	722	2.91
	ลานสัก	45,030	24,934	55.37	24,164	96.91	770	3.09
	สว่างอารมณ์	24,634	14,080	57.16	13,622	96.75	458	3.25
	หนองขาหย่าง	13,152	8,312	63.20	8,055	96.91	257	3.09
	หนองฉาง	35,340	21,092	59.68	20,511	97.25	581	2.75
	ห้วยคต	15,284	9,058	59.26	8,706	96.11	352	3.89
	นอกเขตจังหวัด อุทัยธานี		477		477	100.00	0	0.00
<b>อุทัยธานี ผลรวม</b>		<b>256,685</b>	<b>155,472</b>	<b>60.57</b>	<b>150,518</b>	<b>96.81</b>	<b>4,954</b>	<b>3.19</b>
อุบลราชธานี	กุดข้าวปุ้น	31,423	18,159	57.79	17,647	97.18	512	2.82
	เขมราฐ	59,145	32,705	55.30	31,709	96.95	996	3.05
	เขื่องใน	85,981	46,916	54.57	45,468	96.91	1,448	3.09
	โขงเจียม	26,026	15,434	59.30	14,956	96.90	478	3.10
	ดอนมดแดง	20,849	12,717	61.00	12,394	97.46	323	2.54
	เดชอุดม	133,702	76,058	56.89	73,725	96.93	2,333	3.07
	ตระการพืชผล	93,957	54,929	58.46	53,319	97.07	1,610	2.93
	ตาลชุม	24,632	14,002	56.84	13,506	96.46	496	3.54
	ทุ่งศรีอุดม	21,727	12,842	59.11	12,417	96.69	425	3.31
	นาจะหลวย	42,868	24,776	57.80	23,918	96.54	858	3.46
	นาตาล	27,383	14,492	52.92	14,076	97.13	416	2.87
	นาเยีย	20,294	11,924	58.76	11,520	96.61	404	3.39
	น้ำขุ่น	24,304	14,281	58.76	13,723	96.09	558	3.91
	น้ำยืน	51,065	30,433	59.60	29,415	96.65	1,018	3.35
	บุญศรี	68,656	38,904	56.67	37,699	96.90	1,205	3.10
	พิบูลมังสาหาร	96,958	55,471	57.21	53,746	96.89	1,725	3.11
	โพธิ์ไทร	33,427	19,863	59.42	19,160	96.46	703	3.54
	ม่วงสามสิบ	66,700	39,859	59.76	38,825	97.41	1,034	2.59
	เมืองอุบลราชธานี	170,764	109,276	63.99	106,385	97.35	2,891	2.65
	วารินชำราบ	124,123	79,636	64.16	77,453	97.26	2,183	2.74
	ศรีเมืองใหม่	52,451	30,916	58.94	29,894	96.69	1,022	3.31
	สว่างวีระวงศ์	23,331	14,426	61.83	14,021	97.19	405	2.81
	สำโรง	40,713	28,143	69.13	27,310	97.04	833	2.96
สิรินธร	37,941	21,076	55.55	20,356	96.58	720	3.42	
เหล่าเสือโก้ก	21,098	13,399	63.51	13,027	97.22	372	2.78	
นอกเขตจังหวัด อุบลราชธานี		1,658		1,646	99.28	12	0.72	
<b>อุบลราชธานี ผลรวม</b>		<b>1,399,518</b>	<b>832,295</b>	<b>59.47</b>	<b>807,315</b>	<b>97.00</b>	<b>24,980</b>	<b>3.00</b>
<b>รวมทั้งหมด</b>		<b>50,071,589</b>	<b>29,740,677</b>	<b>59.40</b>	<b>28,804,432</b>	<b>96.85</b>	<b>936,209</b>	<b>3.15</b>

**หมายเหตุ** จำนวนบัตรที่นับเป็นคะแนนและบัตรเสียรวมกันน้อยกว่าผู้มาใช้สิทธิออกเสียง จำนวน 36 บัตร นั้น

เกิดจากกรณีที่มีการฉีกทำลายบัตร/กรณีอื่นๆ จึงทำให้ตัวเลขต่างกัน 36 บัตร



## การใช้สิทธิออกเสียงประชามติ วันที่ 7 สิงหาคม 2559 นอกเขตจังหวัด

### รวมทั้งประเทศ

ที่ออกเสียงนอกเขตจังหวัด	156 แห่ง		
ผู้ลงทะเบียนออกเสียงนอกเขตจังหวัด	324,311 คน		
ผู้มาใช้สิทธิออกเสียงนอกเขตจังหวัด	251,496 คน	คิดเป็นร้อยละ	77.55
บัตรที่นับเป็นคะแนน	249,286 บัตร	คิดเป็นร้อยละ	99.12
บัตรเสีย	2,206 บัตร	คิดเป็นร้อยละ	0.88

### การใช้สิทธิออกเสียงประชามติ นอกเขตจังหวัด

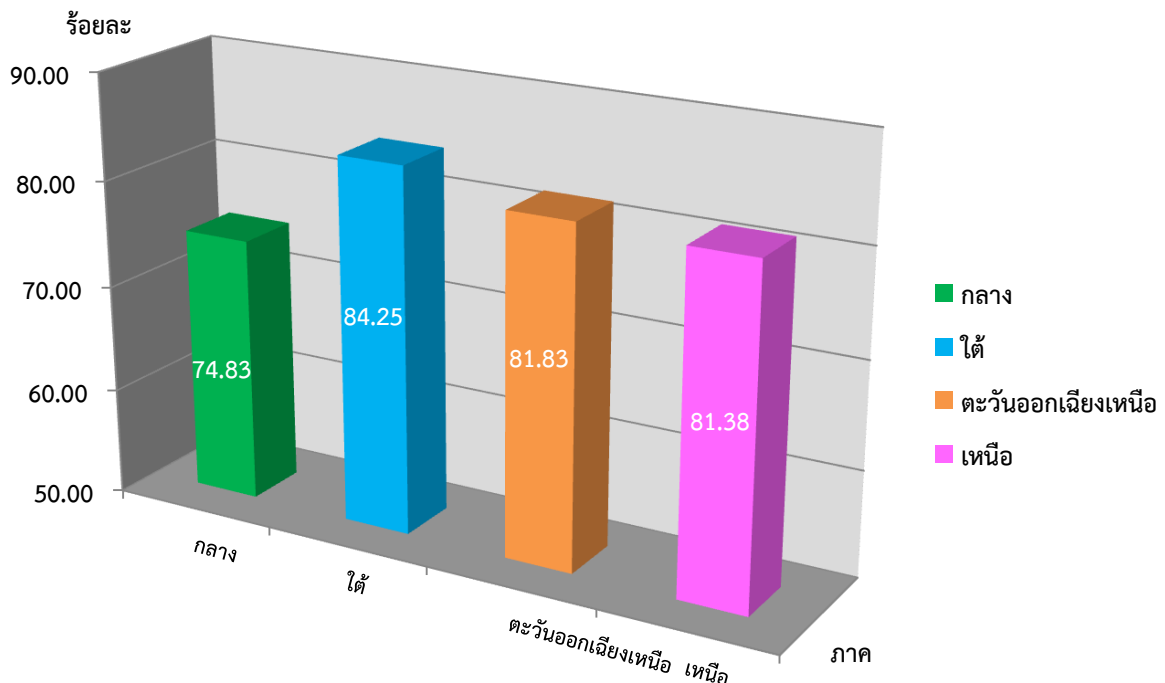
#### จำแนกตามภาค

ภาค	ผู้ลงทะเบียนออกเสียง	ผู้มาใช้สิทธิออกเสียง	ร้อยละ	บัตรที่นับเป็นคะแนน	ร้อยละ	บัตรเสีย	ร้อยละ
กลาง	208,702	156,168	74.83	154,826	99.14	1,339	0.86
ใต้	37,499	31,593	84.25	31,245	98.90	347	1.10
ตะวันออกเฉียงเหนือ	37,264	30,494	81.83	30,236	99.15	258	0.85
เหนือ	40,846	33,241	81.38	32,979	99.21	262	0.79
<b>รวมทั้งหมด</b>	<b>324,311</b>	<b>251,496</b>	<b>77.55</b>	<b>249,286</b>	<b>99.12</b>	<b>2,206</b>	<b>0.88</b>

**หมายเหตุ** จำนวนบัตรที่นับเป็นคะแนนและบัตรเสียรวมกันน้อยกว่าผู้มาใช้สิทธิออกเสียง จำนวน 4 บัตร นั้น เกิดจากกรณีที่มีการฉีกทำลายบัตร/กรณีอื่นๆ จึงทำให้ตัวเลขต่างกัน 4 บัตร

### แผนภูมิแสดงร้อยละของการใช้สิทธิออกเสียงประชามติ นอกเขตจังหวัด

#### จำแนกตามภาค



## การใช้สิทธิออกเสียงประชามติ นอกเขตจังหวัด

## จำแนกตามจังหวัด

ลำดับ	จังหวัด	ผู้ลงทะเบียนออกเสียง	ผู้มาใช้สิทธิออกเสียง	ร้อยละ	บัตรที่นับเป็นคะแนน	ร้อยละ	บัตรเสีย	ร้อยละ
1	กรุงเทพมหานคร	94,223	75,683	80.32	75,030	99.14	652	0.86
2	กระบี่	816	703	86.15	696	99.00	7	1.00
3	กาญจนบุรี	1,426	1,244	87.24	1,234	99.20	10	0.80
4	กาฬสินธุ์	445	390	87.64	388	99.49	2	0.51
5	กำแพงเพชร	1,107	995	89.88	990	99.50	5	0.50
6	ขอนแก่น	4,304	3,784	87.92	3,759	99.34	25	0.66
7	จันทบุรี	2,365	2,112	89.30	2,090	98.96	22	1.04
8	ฉะเชิงเทรา	6,492	4,052	62.42	4,012	99.01	40	0.99
9	ชลบุรี	26,854	13,998	52.13	13,896	99.27	102	0.73
10	ชัยนาท	536	474	88.43	468	98.73	6	1.27
11	ชัยภูมิ	1,053	858	81.48	852	99.30	6	0.70
12	ชุมพร	986	867	87.93	863	99.54	4	0.46
13	เชียงราย	5,005	4,084	81.60	4,031	98.70	53	1.30
14	เชียงใหม่	11,127	9,285	83.45	9,230	99.41	55	0.59
15	ตรัง	781	666	85.28	656	98.50	10	1.50
16	ตราด	1,565	1,405	89.78	1,388	98.79	17	1.21
17	ตาก	2,627	2,388	90.90	2,374	99.41	14	0.59
18	นครนายก	907	725	79.93	724	99.86	1	0.14
19	นครปฐม	3,252	2,540	78.11	2,510	98.82	30	1.18
20	นครพนม	1,013	879	86.77	873	99.32	6	0.68
21	นครราชสีมา	7,934	5,443	68.60	5,395	99.12	48	0.88
22	นครศรีธรรมราช	1,644	1,443	87.77	1,440	99.79	3	0.21
23	นครสวรรค์	1,645	1,400	85.11	1,392	99.43	8	0.57
24	นนทบุรี	6,968	5,823	83.57	5,784	99.33	38	0.65
25	นราธิวาส	6,421	5,162	80.39	5,091	98.62	71	1.38
26	น่าน	641	564	87.99	559	99.11	5	0.89
27	บึงกาฬ	971	857	88.26	852	99.42	5	0.58
28	บุรีรัมย์	1,494	1,180	78.98	1,173	99.41	7	0.59
29	ปทุมธานี	9,567	7,299	76.29	7,233	99.10	66	0.90
30	ประจวบคีรีขันธ์	4,433	3,986	89.92	3,928	98.54	58	1.46
31	ปราจีนบุรี	5,591	4,263	76.25	4,234	99.32	29	0.68
32	ปัตตานี	7,356	6,213	84.46	6,135	98.74	78	1.26
33	พระนครศรีอยุธยา	4,586	3,371	73.51	3,351	99.41	20	0.59
34	พะเยา	3,425	2,523	73.66	2,502	99.17	21	0.83
35	พังงา	1,067	957	89.69	946	98.85	11	1.15

ลำดับ	จังหวัด	ผู้ลงทะเบียนออกเสียง	ผู้มีผู้ใช้สิทธิออกเสียง	ร้อยละ	บัตรที่นับเป็นคะแนน	ร้อยละ	บัตรเสีย	ร้อยละ
36	พัทลุง	463	419	90.50	417	99.52	2	0.48
37	พิจิตร	615	517	84.07	516	99.81	1	0.19
38	พิษณุโลก	4,462	3,245	72.73	3,220	99.23	25	0.77
39	เพชรบุรี	1,970	1,618	82.13	1,608	99.38	10	0.62
40	เพชรบูรณ์	1,304	983	75.38	976	99.29	7	0.71
41	แพร่	531	459	86.44	457	99.56	2	0.44
42	ภูเก็ต	3,065	2,507	81.79	2,486	99.16	21	0.84
43	มหาสารคาม	2,966	2,259	76.16	2,242	99.25	17	0.75
44	มุกดาหาร	761	674	88.57	670	99.41	4	0.59
45	แม่ฮ่องสอน	1,693	1,504	88.84	1,492	99.20	12	0.80
46	ยโสธร	678	560	82.60	556	99.29	4	0.71
47	ยะลา	6,866	5,887	85.74	5,786	98.28	101	1.72
48	ร้อยเอ็ด	791	655	82.81	651	99.39	4	0.61
49	ระนอง	1,155	1,044	90.39	1,041	99.71	3	0.29
50	ระยอง	7,835	5,893	75.21	5,839	99.08	53	0.90
51	ราชบุรี	2,640	2,377	90.04	2,356	99.12	21	0.88
52	ลพบุรี	1,697	1,535	90.45	1,520	99.02	15	0.98
53	ลำปาง	1,219	1,123	92.12	1,116	99.38	7	0.62
54	ลำพูน	3,803	2,705	71.13	2,671	98.74	34	1.26
55	เลย	1,137	994	87.42	983	98.89	11	1.11
56	ศรีสะเกษ	4,619	4,280	92.66	4,232	98.88	48	1.12
57	สกลนคร	825	649	78.67	644	99.23	5	0.77
58	สงขลา	4,499	3,757	83.51	3,733	99.36	23	0.61
59	สตูล	485	433	89.28	433	100.00	0	0.00
60	สมุทรปราการ	14,888	8,880	59.65	8,818	99.30	62	0.70
61	สมุทรสงคราม	617	565	91.57	563	99.65	2	0.35
62	สมุทรสาคร	4,126	3,125	75.74	3,083	98.66	42	1.34
63	สระแก้ว	1,447	1,244	85.97	1,236	99.36	8	0.64
64	สระบุรี	2,378	1,965	82.63	1,940	98.73	25	1.27
65	สิงห์บุรี	403	363	90.07	361	99.45	2	0.55
66	สุโขทัย	920	829	90.11	821	99.03	8	0.97
67	สุพรรณบุรี	891	727	81.59	722	99.31	5	0.69
68	สุราษฎร์ธานี	1,895	1,535	81.00	1,522	99.15	13	0.85
69	สุรินทร์	2,777	2,579	92.87	2,553	98.99	26	1.01
70	หนองคาย	892	720	80.72	713	99.03	7	0.97
71	หนองบัวลำภู	523	453	86.62	447	98.68	6	1.32
72	อ่างทอง	471	424	90.02	421	99.29	3	0.71

ลำดับ	จังหวัด	ผู้ลงทะเบียนออกเสียง	ผู้มาใช้สิทธิออกเสียง	ร้อยละ	บัตรที่นับเป็นคะแนน	ร้อยละ	บัตรเสีย	ร้อยละ
73	อำนาจเจริญ	403	357	88.59	352	98.60	5	1.40
74	อุดรธานี	1,446	1,265	87.48	1,255	99.21	10	0.79
75	อุดรดิตถ์	722	637	88.23	632	99.22	5	0.78
76	อุทัยธานี	574	477	83.10	477	100.00	0	0.00
77	อุบลราชธานี	2,232	1,658	74.28	1,646	99.28	12	0.72
รวมทั้งหมด		324,311	251,496	77.55	249,286	99.12	2,206	0.88

**หมายเหตุ** จำนวนบัตรที่นับเป็นคะแนนและบัตรเสียรวมกันน้อยกว่าผู้มาใช้สิทธิออกเสียง จำนวน 4 บัตร นั้น  
เกิดจากกรณีที่มีการฉีกทำลายบัตร/กรณีอื่นๆ จึงทำให้ตัวเลขต่างกัน 4 บัตร

การใช้สิทธิออกเสียงประชามติ นอกเขตจังหวัด จำแนกตามจังหวัด  
เรียงตามร้อยละของจังหวัดที่มีผู้มาใช้สิทธิออกเสียงจากมากไปน้อย

จังหวัด	สุรินทร์	มีผู้มาใช้สิทธิออกเสียงมากที่สุด	ร้อยละ	92.87
จังหวัด	ชลบุรี	มีผู้มาใช้สิทธิออกเสียงน้อยที่สุด	ร้อยละ	52.13

ลำดับ	จังหวัด	ผู้ลงทะเบียนออกเสียง	ผู้มาใช้สิทธิออกเสียง	ร้อยละ	บัตรที่นับเป็นคะแนน	ร้อยละ	บัตรเสีย	ร้อยละ
1	สุรินทร์	2,777	2,579	92.87	2,553	98.99	26	1.01
2	ศรีสะเกษ	4,619	4,280	92.66	4,232	98.88	48	1.12
3	ลำปาง	1,219	1,123	92.12	1,116	99.38	7	0.62
4	สมุทรสงคราม	617	565	91.57	563	99.65	2	0.35
5	ตาก	2,627	2,388	90.90	2,374	99.41	14	0.59
6	พัทลุง	463	419	90.50	417	99.52	2	0.48
7	ลพบุรี	1,697	1,535	90.45	1,520	99.02	15	0.98
8	ระนอง	1,155	1,044	90.39	1,041	99.71	3	0.29
9	สุโขทัย	920	829	90.11	821	99.03	8	0.97
10	สิงห์บุรี	403	363	90.07	361	99.45	2	0.55
11	ราชบุรี	2,640	2,377	90.04	2,356	99.12	21	0.88
12	อ่างทอง	471	424	90.02	421	99.29	3	0.71
13	ประจวบคีรีขันธ์	4,433	3,986	89.92	3,928	98.54	58	1.46
14	กำแพงเพชร	1,107	995	89.88	990	99.50	5	0.50
15	ตราด	1,565	1,405	89.78	1,388	98.79	17	1.21
16	พังงา	1,067	957	89.69	946	98.85	11	1.15
17	จันทบุรี	2,365	2,112	89.30	2,090	98.96	22	1.04
18	สตูล	485	433	89.28	433	100.00	0	0.00
19	แม่ฮ่องสอน	1,693	1,504	88.84	1,492	99.20	12	0.80
20	อำนาจเจริญ	403	357	88.59	352	98.60	5	1.40
21	มุกดาหาร	761	674	88.57	670	99.41	4	0.59
22	ชัยนาท	536	474	88.43	468	98.73	6	1.27
23	บึงกาฬ	971	857	88.26	852	99.42	5	0.58
24	อุตรดิตถ์	722	637	88.23	632	99.22	5	0.78
25	น่าน	641	564	87.99	559	99.11	5	0.89
26	ชุมพร	986	867	87.93	863	99.54	4	0.46
27	ขอนแก่น	4,304	3,784	87.92	3,759	99.34	25	0.66
28	นครศรีธรรมราช	1,644	1,443	87.77	1,440	99.79	3	0.21
29	กาฬสินธุ์	445	390	87.64	388	99.49	2	0.51
30	อุดรธานี	1,446	1,265	87.48	1,255	99.21	10	0.79
31	เลย	1,137	994	87.42	983	98.89	11	1.11
32	กาญจนบุรี	1,426	1,244	87.24	1,234	99.20	10	0.80

ลำดับ	จังหวัด	ผู้ลงทะเบียนออกเสียง	ผู้มีผู้ใช้สิทธิออกเสียง	ร้อยละ	บัตรที่นับเป็นคะแนน	ร้อยละ	บัตรเสีย	ร้อยละ
33	นครพนม	1,013	879	86.77	873	99.32	6	0.68
34	หนองบัวลำภู	523	453	86.62	447	98.68	6	1.32
35	แพร่	531	459	86.44	457	99.56	2	0.44
36	กระบี่	816	703	86.15	696	99.00	7	1.00
37	สระแก้ว	1,447	1,244	85.97	1,236	99.36	8	0.64
38	ยะลา	6,866	5,887	85.74	5,786	98.28	101	1.72
39	ตรัง	781	666	85.28	656	98.50	10	1.50
40	นครสวรรค์	1,645	1,400	85.11	1,392	99.43	8	0.57
41	ปัตตานี	7,356	6,213	84.46	6,135	98.74	78	1.26
42	พิจิตร	615	517	84.07	516	99.81	1	0.19
43	นนทบุรี	6,968	5,823	83.57	5,784	99.33	38	0.65
44	สงขลา	4,499	3,757	83.51	3,733	99.36	23	0.61
45	เชียงใหม่	11,127	9,285	83.45	9,230	99.41	55	0.59
46	อุทัยธานี	574	477	83.10	477	100.00	0	0.00
47	ร้อยเอ็ด	791	655	82.81	651	99.39	4	0.61
48	สระบุรี	2,378	1,965	82.63	1,940	98.73	25	1.27
49	ยโสธร	678	560	82.60	556	99.29	4	0.71
50	เพชรบุรี	1,970	1,618	82.13	1,608	99.38	10	0.62
51	ภูเก็ต	3,065	2,507	81.79	2,486	99.16	21	0.84
52	เชียงใหม่	5,005	4,084	81.60	4,031	98.70	53	1.30
53	สุพรรณบุรี	891	727	81.59	722	99.31	5	0.69
54	ชัยภูมิ	1,053	858	81.48	852	99.30	6	0.70
55	สุราษฎร์ธานี	1,895	1,535	81.00	1,522	99.15	13	0.85
56	หนองคาย	892	720	80.72	713	99.03	7	0.97
57	นราธิวาส	6,421	5,162	80.39	5,091	98.62	71	1.38
58	กรุงเทพมหานคร	94,223	75,683	80.32	75,030	99.14	652	0.86
59	นครนายก	907	725	79.93	724	99.86	1	0.14
60	บุรีรัมย์	1,494	1,180	78.98	1,173	99.41	7	0.59
61	สกลนคร	825	649	78.67	644	99.23	5	0.77
62	นครปฐม	3,252	2,540	78.11	2,510	98.82	30	1.18
63	ปทุมธานี	9,567	7,299	76.29	7,233	99.10	66	0.90
64	ปราจีนบุรี	5,591	4,263	76.25	4,234	99.32	29	0.68
65	มหาสารคาม	2,966	2,259	76.16	2,242	99.25	17	0.75
66	สมุทรสาคร	4,126	3,125	75.74	3,083	98.66	42	1.34
67	เพชรบูรณ์	1,304	983	75.38	976	99.29	7	0.71
68	ระยอง	7,835	5,893	75.21	5,839	99.08	53	0.90
69	อุบลราชธานี	2,232	1,658	74.28	1,646	99.28	12	0.72

ลำดับ	จังหวัด	ผู้ลงทะเบียนออกเสียง	ผู้มาใช้สิทธิออกเสียง	ร้อยละ	บัตรที่นับเป็นคะแนน	ร้อยละ	บัตรเสีย	ร้อยละ
70	พะเยา	3,425	2,523	73.66	2,502	99.17	21	0.83
71	พระนครศรีอยุธยา	4,586	3,371	73.51	3,351	99.41	20	0.59
72	พิษณุโลก	4,462	3,245	72.73	3,220	99.23	25	0.77
73	ลำพูน	3,803	2,705	71.13	2,671	98.74	34	1.26
74	นครราชสีมา	7,934	5,443	68.60	5,395	99.12	48	0.88
75	ฉะเชิงเทรา	6,492	4,052	62.42	4,012	99.01	40	0.99
76	สมุทรปราการ	14,888	8,880	59.65	8,818	99.30	62	0.70
77	ชลบุรี	26,854	13,998	52.13	13,896	99.27	102	0.73
รวมทั้งหมด		324,311	251,496	77.55	249,286	99.12	2,206	0.88

**หมายเหตุ** จำนวนบัตรที่นับเป็นคะแนนและบัตรเสียรวมกันน้อยกว่าผู้มาใช้สิทธิออกเสียง จำนวน 4 บัตร นั้น  
เกิดจากกรณีที่มีการฉีกทำลายบัตร/กรณีอื่นๆ จึงทำให้ตัวเลขต่างกัน 4 บัตร

สถิติที่สุดเกี่ยวกับการออกเสียงประชามติ วันที่ 7 สิงหาคม 2559

ระดับภาค

ภาค	ผู้มาใช้สิทธิออกเสียง		บัตรเสีย		เห็นชอบ ประเด็นที่ 1 ร่างรัฐธรรมนูญ		เห็นชอบ ประเด็นที่ 2 คำถามเพิ่มเติม	
	มากที่สุด	น้อยที่สุด	น้อยที่สุด	มากที่สุด	มากที่สุด	น้อยที่สุด	มากที่สุด	น้อยที่สุด
กลาง	เพชรบุรี 64.81 %	สมุทรปราการ 52.02 %	กรุงเทพมหานคร 1.53 %	ชัยนาท 3.94 %	ประจวบคีรีขันธ์ 82.93 %	สิงห์บุรี 41.38 %	ประจวบคีรีขันธ์ 80.18 %	สิงห์บุรี 55.59 %
ใต้	พัทลุง 66.58 %	ภูเก็ต 54.78 %	ภูเก็ต 2.12 %	ปัตตานี 7.43 %	ชุมพร 90.04 %	ปัตตานี 35.02 %	ชุมพร 87.51 %	ปัตตานี 34.33 %
ตะวันออกเฉียงเหนือ	เลย 65.85 %	หนองคาย 54.37 %	ยโสธร 2.52 %	ศรีสะเกษ 3.64 %	นครราชสีมา 64.39 %	ร้อยเอ็ด 35.98 %	นครราชสีมา 60.78 %	ร้อยเอ็ด 32.12 %
เหนือ	ลำพูน 76.47 %	พิจิตร 55.07 %	พิษณุโลก 3.06 %	ตาก 4.55 %	ตาก 72.69 %	เชียงราย 45.02 %	ตาก 69.37 %	เชียงราย 41.08 %



สถิติที่สุดเกี่ยวกับการออกเสียงประชามติ วันที่ 7 สิงหาคม 2559  
ระดับจังหวัด (10 ลำดับ มากที่สุด/น้อยที่สุด)

ลำดับ	ผู้มาใช้สิทธิออกเสียง		บัตรเสีย		เห็นชอบ ประเด็นที่ 1 ร่างรัฐธรรมนูญ		เห็นชอบ ประเด็นที่ 2 คำถามเพิ่มเติม	
	มากที่สุด	น้อยที่สุด	น้อยที่สุด	มากที่สุด	มากที่สุด	น้อยที่สุด	มากที่สุด	น้อยที่สุด
1	ลำพูน 76.47 %	สมุทรปราการ 52.02 %	กรุงเทพมหานคร 1.53 %	ปัตตานี 7.43 %	ชุมพร 90.04 %	ปัตตานี 35.02 %	ชุมพร 87.51 %	ร้อยเอ็ด 32.12 %
2	แม่ฮ่องสอน 74.36 %	กรุงเทพมหานคร 53.27 %	นนทบุรี 2.00 %	นราธิวาส 7.11 %	นครศรีธรรมราช 88.05	ร้อยเอ็ด 35.98 %	นครศรีธรรมราช 85.93 %	ยโสธร 32.58 %
3	เชียงใหม่ 73.17 %	หนองคาย 54.37 %	ภูเก็ต 2.12 %	ยะลา 6.54 %	ภูเก็ต 88.03 %	นราธิวาส 36.04 %	ภูเก็ต 85.59 %	ปัตตานี 34.33 %
4	ตาก 70.06 %	ชลบุรี 54.42 %	พัทลุง 2.15 %	ตาก 4.55 %	สุราษฎร์ธานี 87.29 %	ยโสธร 36.35 %	สุราษฎร์ธานี 84.22 %	มุกดาหาร 34.63 %
5	เชียงราย 67.64 %	ร้อยเอ็ด 54.56 %	ชุมพร 2.19 %	ลำพูน 4.37 %	ระนอง 87.10 %	มุกดาหาร 37.99 %	ระนอง 84.19 %	บึงกาฬ 35.26 %
6	ลำปาง 66.87 %	ภูเก็ต 54.78 %	สุราษฎร์ธานี 2.31 %	ลำปาง 4.23 %	ตรัง 86.19 %	บึงกาฬ 39.55 %	ตรัง 83.54 %	นราธิวาส 35.38 %
7	พัทลุง 66.58 %	หนองบัวลำภู 54.91 %	ตรัง 2.37 %	แม่ฮ่องสอน 4.21 %	พัทลุง 84.55 %	หนองบัวลำภู 39.75 %	พังงา 81.43 %	หนองบัวลำภู 36.70 %
8	น่าน 66.21 %	สุรินทร์ 54.95 %	สมุทรปราการ 2.40 %	เชียงราย 4.13 %	พังงา 84.23 %	ยะลา 39.93 %	พัทลุง 81.38 %	อุดรธานี 37.51 %
9	นราธิวาส 66.10 %	พิจิตร 55.07 %	ปทุมธานี 2.46 %	เชียงใหม่ 4.09 %	กระบี่ 83.99 %	อุดรธานี 40.66 %	กระบี่ 81.15 %	ศรีสะเกษ 38.22 %
10	เลย 65.85 %	ปทุมธานี 55.32 %	กระบี่ 2.48 %	ชัยนาท 3.94 %	ประจวบคีรีขันธ์ 82.93 %	มหาสารคาม 42.41 %	สงขลา 80.26 %	มหาสารคาม 38.42 %



# ภาคผนวก

## ประกาศคณะกรรมการการเลือกตั้ง

### เรื่อง กำหนดวันออกเสียงประชามติ

โดยที่รัฐธรรมนูญแห่งราชอาณาจักรไทย (ฉบับชั่วคราว) พุทธศักราช ๒๕๕๗ ซึ่งแก้ไขเพิ่มเติมโดยรัฐธรรมนูญแห่งราชอาณาจักรไทย (ฉบับชั่วคราว) พุทธศักราช ๒๕๕๗ แก้ไขเพิ่มเติม (ฉบับที่ ๒) พุทธศักราช ๒๕๕๙ มาตรา ๓๙/๑ กำหนดให้คณะกรรมการการเลือกตั้งประกาศกำหนดวันออกเสียงประชามติซึ่งต้องไม่เร็วกว่าเก้าสิบวัน แต่ไม่ช้ากว่าหนึ่งร้อยยี่สิบวันนับแต่วันถัดจากวันที่คณะกรรมการร่างรัฐธรรมนูญส่งคำอธิบายสาระสำคัญของร่างรัฐธรรมนูญให้คณะกรรมการการเลือกตั้ง โดยวันออกเสียงประชามตินั้น ต้องกระทำในวันเดียวกันทั่วราชอาณาจักร ในการนี้ สภานิติบัญญัติแห่งชาติจะมิมีมติเสนอประเด็นอื่นไม่เกินหนึ่งประเด็นที่สมควรให้คณะกรรมการการเลือกตั้งจัดให้มีการออกเสียงประชามติเพิ่มเติมว่าจะให้ความเห็นชอบหรือไม่เห็นชอบพร้อมในคราวเดียวกันด้วยก็ได้

คณะกรรมการการเลือกตั้งได้รับคำอธิบายสาระสำคัญของร่างรัฐธรรมนูญจากคณะกรรมการร่างรัฐธรรมนูญ เมื่อวันที่ ๑๒ เมษายน ๒๕๕๙ และได้รับประเด็นอื่นจากสภานิติบัญญัติแห่งชาติ เมื่อวันที่ ๘ เมษายน ๒๕๕๙ เพื่อจัดให้มีการออกเสียงประชามติเพิ่มเติมว่าจะให้ความเห็นชอบหรือไม่เห็นชอบพร้อมไปในคราวเดียวกัน

อาศัยอำนาจตามความในมาตรา ๓๙/๑ ของรัฐธรรมนูญแห่งราชอาณาจักรไทย (ฉบับชั่วคราว) พุทธศักราช ๒๕๕๗ ซึ่งแก้ไขเพิ่มเติมโดยรัฐธรรมนูญแห่งราชอาณาจักรไทย (ฉบับชั่วคราว) พุทธศักราช ๒๕๕๗ แก้ไขเพิ่มเติม (ฉบับที่ ๒) พุทธศักราช ๒๕๕๙ ประกอบกับมติคณะกรรมการการเลือกตั้ง ในการประชุมครั้งที่ ๑๕/๒๕๕๙ เมื่อวันที่ ๑๘ เมษายน ๒๕๕๙ คณะกรรมการการเลือกตั้งจึงกำหนดให้วันที่ ๗ สิงหาคม ๒๕๕๙ เป็นวันออกเสียงประชามติ ประเด็นดังต่อไปนี้

๑. ให้ความเห็นชอบหรือไม่เห็นชอบร่างรัฐธรรมนูญแห่งราชอาณาจักรไทย พุทธศักราช .... ทั้งฉบับ
๒. ให้ความเห็นชอบหรือไม่เห็นชอบประเด็นเพิ่มเติมของสภานิติบัญญัติแห่งชาติ “ท่านเห็นชอบหรือไม่ว่า เพื่อให้การปฏิรูปประเทศเกิดความต่อเนื่องตามแผนยุทธศาสตร์ชาติ สมควรกำหนดไว้ในบทเฉพาะกาลว่า ในระหว่าง ๕ ปีแรกนับแต่วันที่มีรัฐสภาชุดแรกตามรัฐธรรมนูญนี้ ให้ที่ประชุมร่วมกันของรัฐสภาเป็นผู้พิจารณาให้ความเห็นชอบบุคคลซึ่งสมควรได้รับแต่งตั้งเป็นนายกรัฐมนตรี”

จึงประกาศให้ทราบโดยทั่วกัน

ประกาศ ณ วันที่ ๑๙ เมษายน พ.ศ. ๒๕๕๙

สุภชัย สมเจริญ

ประธานกรรมการการเลือกตั้ง

## ประกาศคณะกรรมการการเลือกตั้ง เรื่อง กำหนดวันออกเสียงประชามติ (เพิ่มเติม)

ตามที่คณะกรรมการการเลือกตั้งได้อาศัยอำนาจตามความในมาตรา ๓๙/๑ ของรัฐธรรมนูญแห่งราชอาณาจักรไทย (ฉบับชั่วคราว) พุทธศักราช ๒๕๕๗ ซึ่งแก้ไขเพิ่มเติมโดยรัฐธรรมนูญแห่งราชอาณาจักรไทย (ฉบับชั่วคราว) พุทธศักราช ๒๕๕๗ แก้ไขเพิ่มเติม (ฉบับที่ ๒) พุทธศักราช ๒๕๕๙ ประกอบกับมติคณะกรรมการการเลือกตั้ง ในการประชุมครั้งที่ ๑๕/๒๕๕๙ เมื่อวันที่ ๑๘ เมษายน ๒๕๕๙ ออกประกาศคณะกรรมการการเลือกตั้ง เรื่อง กำหนดวันออกเสียงประชามติ ลงวันที่ ๑๙ เมษายน พ.ศ. ๒๕๕๙ โดยกำหนดให้วันที่ ๗ สิงหาคม ๒๕๕๙ เป็นวันออกเสียงประชามติ ประเด็นดังต่อไปนี้

๑. ให้ความเห็นชอบหรือไม่เห็นชอบร่างรัฐธรรมนูญแห่งราชอาณาจักรไทย พุทธศักราช ....  
ทั้งฉบับ

๒. ให้ความเห็นชอบหรือไม่เห็นชอบประเด็นเพิ่มเติมของสภานิติบัญญัติแห่งชาติ “ท่านเห็นชอบหรือไม่ว่า เพื่อให้การปฏิรูปประเทศเกิดความต่อเนื่องตามแผนยุทธศาสตร์ชาติ สมควรกำหนดไว้ในบทเฉพาะกาลว่า ในระหว่าง ๕ ปีแรกนับแต่วันที่รัฐสภาชุดแรกตามรัฐธรรมนูญนี้ ให้ที่ประชุมร่วมกันของรัฐสภาเป็นผู้พิจารณาให้ความเห็นชอบบุคคลซึ่งสมควรได้รับแต่งตั้งเป็นนายกรัฐมนตรี”

เนื่องจากพระราชบัญญัติว่าด้วยการออกเสียงประชามติร่างรัฐธรรมนูญ พ.ศ. ๒๕๕๙ มาตรา ๑๔ ได้กำหนดให้คณะกรรมการการเลือกตั้งกำหนดวันออกเสียงโดยประกาศในราชกิจจานุเบกษาด้วย ดังนั้น เพื่อให้การดำเนินการออกประกาศกำหนดวันออกเสียงประชามติเป็นไปตามที่พระราชบัญญัติว่าด้วยการออกเสียงประชามติร่างรัฐธรรมนูญ พ.ศ. ๒๕๕๙ บัญญัติไว้ อาศัยอำนาจตามพระราชบัญญัติว่าด้วยการออกเสียงประชามติร่างรัฐธรรมนูญ พ.ศ. ๒๕๕๙ มาตรา ๕ และมาตรา ๑๔ ประกอบ มติคณะกรรมการการเลือกตั้ง ในการประชุมครั้งที่ ๓๐/๒๕๕๙ เมื่อวันที่ ๒๙ มิถุนายน ๒๕๕๙ คณะกรรมการการเลือกตั้งจึงประกาศกำหนดวันออกเสียงประชามติ (เพิ่มเติม) โดยให้ใช้ความและวันที่ มีผลบังคับใช้ตามประกาศคณะกรรมการการเลือกตั้ง เรื่อง กำหนดวันออกเสียงประชามติ ลงวันที่ ๑๙ เมษายน ๒๕๕๙ คือ กำหนดวันลงประชามติในวันที่ ๗ สิงหาคม ๒๕๕๙ ตามที่ประกาศไว้เดิม จึงประกาศให้ทราบโดยทั่วกัน

ประกาศ ณ วันที่ ๕ กรกฎาคม พ.ศ. ๒๕๕๙

สุภชัย สมเจริญ

ประธานกรรมการการเลือกตั้ง

## ประกาศคณะกรรมการการเลือกตั้ง

### เรื่อง ผลการออกเสียง

ตามที่ได้มีการลงคะแนนออกเสียง เมื่อวันที่ ๗ สิงหาคม พ.ศ. ๒๕๕๙ นั้น

บัดนี้ คณะกรรมการการเลือกตั้งได้รับรายงานผลการนับคะแนนออกเสียงและรวมคะแนนการแสดงความคิดเห็นการออกเสียงเสร็จเรียบร้อยแล้ว จึงมีมติในการประชุมครั้งที่ ๓๘/๒๕๕๙ เมื่อวันที่ ๑๐ สิงหาคม พ.ศ. ๒๕๕๙ ให้ประกาศผลการออกเสียง ดังนี้

#### ๑. จำนวนผู้มีสิทธิออกเสียง

๑.๑ ผู้มีสิทธิออกเสียงตามบัญชีรายชื่อผู้มีสิทธิออกเสียง ๕๐,๐๗๑,๕๘๙ คน (ห้าสิบล้านเจ็ดหมื่นหนึ่งพันห้าร้อยแปดสิบเก้าคน)

๑.๒ ผู้มาใช้สิทธิออกเสียง ๒๙,๗๔๐,๖๗๗ คน (ยี่สิบล้านเก้าพันเจ็ดแสนสี่หมื่นหกพันเจ็ดร้อยเจ็ดสิบเจ็ดคน)

#### ๒. ผลของการออกเสียง ปรากฏดังนี้

การแสดงความคิดเห็นการออกเสียง		รวมผลคะแนน
ประเด็นที่ ๑ ร่างรัฐธรรมนูญ	เห็นชอบ	๑๖,๘๒๐,๔๐๒ (สิบล้านแปดแสนสองหมื่นสี่ร้อยสองคะแนน)
	ไม่เห็นชอบ	๑๐,๕๙๘,๐๓๗ (สิบล้านห้าแสนเก้าหมื่นแปดพันสามสิบเจ็ดคะแนน)
ประเด็นที่ ๒ “ท่านเห็นชอบหรือไม่ว่า เพื่อให้การปฏิรูปประเทศเกิดความต่อเนื่องตามแผนยุทธศาสตร์ชาติสมควรกำหนดไว้ในบทเฉพาะกาลว่า ในระหว่าง ๕ ปีแรกนับแต่วันที่มีรัฐสภาชุดแรกตามรัฐธรรมนูญนี้ ให้ที่ประชุมร่วมกันของรัฐสภาเป็นผู้พิจารณาให้ความเห็นชอบบุคคลซึ่งสมควรได้รับแต่งตั้งเป็นนายกรัฐมนตรี”	เห็นชอบ	๑๕,๑๓๒,๐๕๐ (สิบล้านหนึ่งแสนสามหมื่นสองพันห้าสิบบคะแนน)
	ไม่เห็นชอบ	๑๐,๙๒๖,๖๔๘ (สิบล้านเก้าแสนสองหมื่นหกพันหกร้อยสี่สิบบคะแนน)

ประกาศ ณ วันที่ ๑๐ สิงหาคม พ.ศ. ๒๕๕๙

ศุภชัย สมเจริญ

ประธานกรรมการการเลือกตั้ง

## ◆ ที่ปรึกษา

นายศุภชัย	สมเจริญ	ประธานกรรมการการเลือกตั้ง
ร.ศ.สมชัย	ศรีสุทธิยากร	กรรมการการเลือกตั้ง
นายบุญส่ง	น้อยโสภณ	กรรมการการเลือกตั้ง
นายธีรวัฒน์	ธีรโรจน์วิทย์	กรรมการการเลือกตั้ง
นายประวิช	รัตนเพียร	กรรมการการเลือกตั้ง

## ◆ คณะผู้จัดทำ

พ.ต.อ.จรุงวิทย์	ภุมมา	รองเลขาธิการคณะกรรมการการเลือกตั้ง ด้านกิจการบริหารงานเลือกตั้ง รักษาการแทน เลขาธิการคณะกรรมการการเลือกตั้ง
นายณัฐ	เล่าสีห์สวกุล	ผู้อำนวยการสำนักบริหารการเลือกตั้ง
ว่าที่ ร.ต.วันชัย	ใจกุล	ผู้อำนวยการสำนักสนับสนุนการเลือกตั้ง
นางสาวอุไร	มโนหรรทัด	ผู้อำนวยการสำนักวิจัยและพัฒนาการเลือกตั้ง
นางสมิหรา	เหล็กพรหม	รองผู้อำนวยการสำนักบริหารการเลือกตั้ง
นายนพดล	สุยะ	รองผู้อำนวยการสำนักวิจัยและพัฒนาการเลือกตั้ง
นายอภิวัฒน์	เริงทรัพย์	รองผู้อำนวยการการเลือกตั้งประจำจังหวัดบึงกาฬ ช่วยปฏิบัติงานด้านกิจการบริหารงานเลือกตั้ง
นายวรพงศ์	อนันต์เจริญกิจ	ผู้อำนวยการฝ่ายอำนาจการ
นายทองเนตร	คูใจ	ผู้อำนวยการฝ่ายสนับสนุนการเลือกตั้ง
นางสาวสง่า	ทาทอง	ผู้อำนวยการฝ่ายอำนาจการเลือกตั้ง
นายสมเกียรติ	ริ้วเหลือง	ผู้อำนวยการฝ่ายจัดการเลือกตั้ง 1
นายสงกรานต์	ไชยพา	ผู้อำนวยการฝ่ายจัดการเลือกตั้ง 2
นายณัฐวุฒิ	เมธารินทร์	ผู้อำนวยการฝ่ายจัดการเลือกตั้ง 3
นายวิชาญ	อนงค์	ผู้อำนวยการฝ่ายจัดการเลือกตั้ง 4
นายพงษ์ศักดิ์	รัตนมณฑิย	ผู้อำนวยการฝ่ายจัดการเลือกตั้ง 5
นางแพรวพรรณ	สุวรรณทวี	ผู้อำนวยการฝ่ายวิจัยและประเมินผลการเลือกตั้ง
นายวิชา	แสนใจกล้า	ผู้อำนวยการฝ่ายพัฒนาระบบการจัดการเลือกตั้ง

◆ วิเคราะห์ ออกแบบ และจัดทำข้อมูล

นายสมภพ	นพรัตน์	พนักงานการเลือกตั้ง
นางสาวกฤตวรรณ	หาญทัตพงษ์	พนักงานการเลือกตั้ง
นางสาวสุภาวดี	หุตะจิตต์	พนักงานการเลือกตั้ง
นายยุทธวัฒน์	พัธเสมาภาคย์	เจ้าหน้าที่การเลือกตั้ง

พนักงานและเจ้าหน้าที่ด้านกิจการบริหารงานเลือกตั้งทุกคน

◆ วิเคราะห์ ออกแบบ และจัดทำโปรแกรมประมวลผล

นายอภิรัตน์	จันทนฤกษ์	ผู้เชี่ยวชาญพิเศษ
-------------	-----------	-------------------

◆ ออกแบบปก

นายสมภพ	นพรัตน์	พนักงานการเลือกตั้ง
---------	---------	---------------------

ชื่อหนังสือ	ข้อมูลสถิติการออกเสียงประชามติ พ.ศ. 2559
ISBN	978-616-7259-43-7
จัดพิมพ์โดย	สำนักงานคณะกรรมการการเลือกตั้ง ศูนย์ราชการเฉลิมพระเกียรติฯ อาคารรัฐประศาสนภักดี ถ.แจ้งวัฒนะ แขวงทุ่งสองห้อง เขตหลักสี่ กรุงเทพมหานคร 10210
พิมพ์ที่	บริษัท วิสมา เอเชีย จำกัด 990 อาคารอับดุลราฮิมเพลส ถ.พระราม 4 แขวงสีลม เขตบางรัก กรุงเทพมหานคร 10500
ปีที่พิมพ์	พ.ศ. 2559
จำนวนที่พิมพ์	3,000 เล่ม