



ประกาศสำนักงานคณะกรรมการการเลือกตั้งประจำจังหวัดพัทลุง
เรื่อง รูปแบบการแบ่งเขตเลือกตั้งสมาชิกสภาเทศบาลตำบลอนทราย์ อำเภอควนขนุน
เพื่อรับฟังความคิดเห็นและข้อเสนอแนะจากประชาชนในเขตเลือกตั้ง

ด้วยพระราชบัญญัติการเลือกตั้งสมาชิกสภาท้องถิ่นหรือผู้บริหารท้องถิ่น พ.ศ. ๒๕๖๒ และระเบียบคณะกรรมการการเลือกตั้งว่าด้วยการเลือกตั้งสมาชิกสภาท้องถิ่นหรือผู้บริหารท้องถิ่น พ.ศ. ๒๕๖๒ และที่แก้ไขเพิ่มเติม ได้กำหนดหลักเกณฑ์และวิธีการแบ่งเขตเลือกตั้งสมาชิกสภาท้องถิ่น ให้ผู้อำนวยการการเลือกตั้งประจำจังหวัด ดำเนินการเกี่ยวกับการแบ่งเขตเลือกตั้งของแต่ละองค์กรปกครองส่วนท้องถิ่น โดยพิจารณาจากประกาศจำนวนราษฎรที่ผู้อำนวยการทะเบียนกลางประกาศในปีสุดท้ายก่อนที่จะมีการเลือกตั้ง (ณ วันที่ ๓๑ ธันวาคม พ.ศ. ๒๕๖๗) และในการแบ่งเขตเลือกตั้งให้จัดให้มีจำนวนราษฎรในแต่ละเขตเลือกตั้งใกล้เคียงกันมากที่สุดและพื้นที่ของแต่ละเขตเลือกตั้งต้องติดต่อกัน เว้นแต่ ตามสภาพพื้นที่ขององค์กรปกครองส่วนท้องถิ่นทำให้ไม่อาจแบ่งเขตเลือกตั้งให้มีพื้นที่ติดต่อกันได้ จะกำหนดให้เขตเลือกตั้งมีพื้นที่ไม่ติดต่อกันเท่าที่จำเป็นก็ได้

เพื่อให้การแบ่งเขตเลือกตั้งสมาชิกสภาเทศบาลตำบลอนทราย์ เป็นไปด้วยความเรียบร้อย อาศัยอำนาจตามความในข้อ ๑๓ ของระเบียบคณะกรรมการการเลือกตั้งว่าด้วยการเลือกตั้งสมาชิกสภาท้องถิ่นหรือผู้บริหารท้องถิ่น พ.ศ. ๒๕๖๒ และที่แก้ไขเพิ่มเติม จึงประกาศรูปแบบการแบ่งเขตเลือกตั้งสมาชิกสภาเทศบาลตำบลอนทราย์ จำนวน ๓ รูปแบบ เพื่อรับฟังความคิดเห็นและข้อเสนอแนะจากประชาชนในเขตเลือกตั้ง รายละเอียดตามเอกสารแนบท้ายประกาศนี้

ดังนั้น จึงขอเชิญชวนประชาชนในเขตเลือกตั้งแสดงความคิดเห็นและข้อเสนอแนะต่อรูปแบบการแบ่งเขตเลือกตั้งดังกล่าว ทั้งนี้ หากผู้ใดประสงค์จะแสดงความคิดเห็นและข้อเสนอแนะให้จัดทำความคิดเห็นและข้อเสนอแนะ ยื่นด้วยตนเองหรือทำเป็นหนังสือ ให้ผู้อำนวยการการเลือกตั้งประจำจังหวัด สำนักงานคณะกรรมการการเลือกตั้งประจำจังหวัดพัทลุง ที่อยู่ ศาลากลางจังหวัดพัทลุง ถนนราเมศวร์ ตำบลคูหาสวรรค์ อำเภอเมืองพัทลุง จังหวัดพัทลุง ๙๓๐๐๐ ภายใน ๑๐ วันนับแต่ประกาศ (ระหว่างวันที่ ๒๕ มกราคม ๒๕๖๘ ถึงวันที่ ๓ กุมภาพันธ์ ๒๕๖๘) โดยสามารถดาวน์โหลดข้อมูลรูปแบบการแบ่งเขตเลือกตั้งได้ทางเว็บไซต์ของสำนักงานคณะกรรมการการเลือกตั้งประจำจังหวัดพัทลุง (<https://www.ect.go.th/Phatthalung>)

จึงประกาศให้ทราบโดยทั่วกัน

ประกาศ ณ วันที่ ๒๔ มกราคม พ.ศ. ๒๕๖๘

(นางสาวจรัสขวัญ ชาวเรือ)

ผู้อำนวยการการเลือกตั้งประจำจังหวัดพัทลุง

เอกสารแนบท้ายประกาศสำนักงานคณะกรรมการการเลือกตั้งประจำจังหวัดพัทลุง
เรื่อง รูปแบบการแบ่งเขตเลือกตั้งสมาชิกสภาเทศบาลตำบลอนทราญ อำเภอควนขนุน
เพื่อรับฟังความคิดเห็นและข้อเสนอแนะจากประชาชนในเขตเลือกตั้ง

รูปแบบที่ ๑

เขตเลือกตั้ง ที่	จำนวน สมาชิก	ท้องที่ที่ประกอบเป็นเขตเลือกตั้ง	จำนวนราษฎร	หมายเหตุ
๑	๖	หมู่ที่ ๑ บ้านเขากอย	๓๐๐	
		หมู่ที่ ๓ บ้านเขาวัง	๔๒๓	
		หมู่ที่ ๔ บ้านลำรูน	๓๘๕	
		หมู่ที่ ๖ บ้านเกาะทอง	๓๙๒	
		หมู่ที่ ๗ บ้านควนดินแดง (บางส่วน)	๕๗๕	
		ตำบลอนทราญ (เฉพาะพื้นที่ฝั่งทิศเหนือของแนว ถนนห้วยท่อม-เขาย่า)		
หมู่ที่ ๘ บ้านจันนาออก	๓๕๖			
หมู่ที่ ๑๑ บ้านจันนาตก	๔๐๐			
		รวม	๒,๘๓๑	
๒	๖	หมู่ที่ ๒ บ้านหม้อ	๕๓๗	
		หมู่ที่ ๕ บ้านควนเหลง	๖๘๕	
		หมู่ที่ ๗ บ้านควนดินแดง (บางส่วน)	๑๙๓	
		ตำบลอนทราญ (เฉพาะพื้นที่ฝั่งทิศใต้ของแนว ถนนห้วยท่อม-เขาย่า)		
		หมู่ที่ ๙ บ้านไสอ้อย	๘๒๒	
		หมู่ที่ ๑๐ บ้านไสโพธิ์	๕๔๕	
		รวม	๒,๗๘๒	
		รวมจำนวนราษฎร	๕,๖๑๓	

จิราพร

รูปแบบที่ ๒

เขตเลือกตั้ง ที่	จำนวน สมาชิก	ท้องที่ที่ประกอบเป็นเขตเลือกตั้ง	จำนวนราษฎร	หมายเหตุ
๑	๖	หมู่ที่ ๑ บ้านเขากอย	๓๐๐	
		หมู่ที่ ๓ บ้านเขาวัง	๔๒๓	
		หมู่ที่ ๔ บ้านลำรูน	๓๘๕	
		หมู่ที่ ๖ บ้านเกาะทอง	๓๙๒	
		หมู่ที่ ๘ บ้านจันทาออก	๓๕๖	
		หมู่ที่ ๑๑ บ้านจันทาค	๔๐๐	
		รวม	๒,๒๕๖	
๒	๖	หมู่ที่ ๒ บ้านหม้อ	๕๓๗	
		หมู่ที่ ๕ บ้านควนเหลง	๖๘๕	
		หมู่ที่ ๗ บ้านควนดินแดง	๗๖๘	
		หมู่ที่ ๙ บ้านไสอ้อย	๘๒๒	
		หมู่ที่ ๑๐ บ้านไสโพธิ์	๕๔๕	
		รวม	๓,๓๕๗	
		รวมจำนวนราษฎร	๕,๖๑๓	

รูปแบบที่ ๓

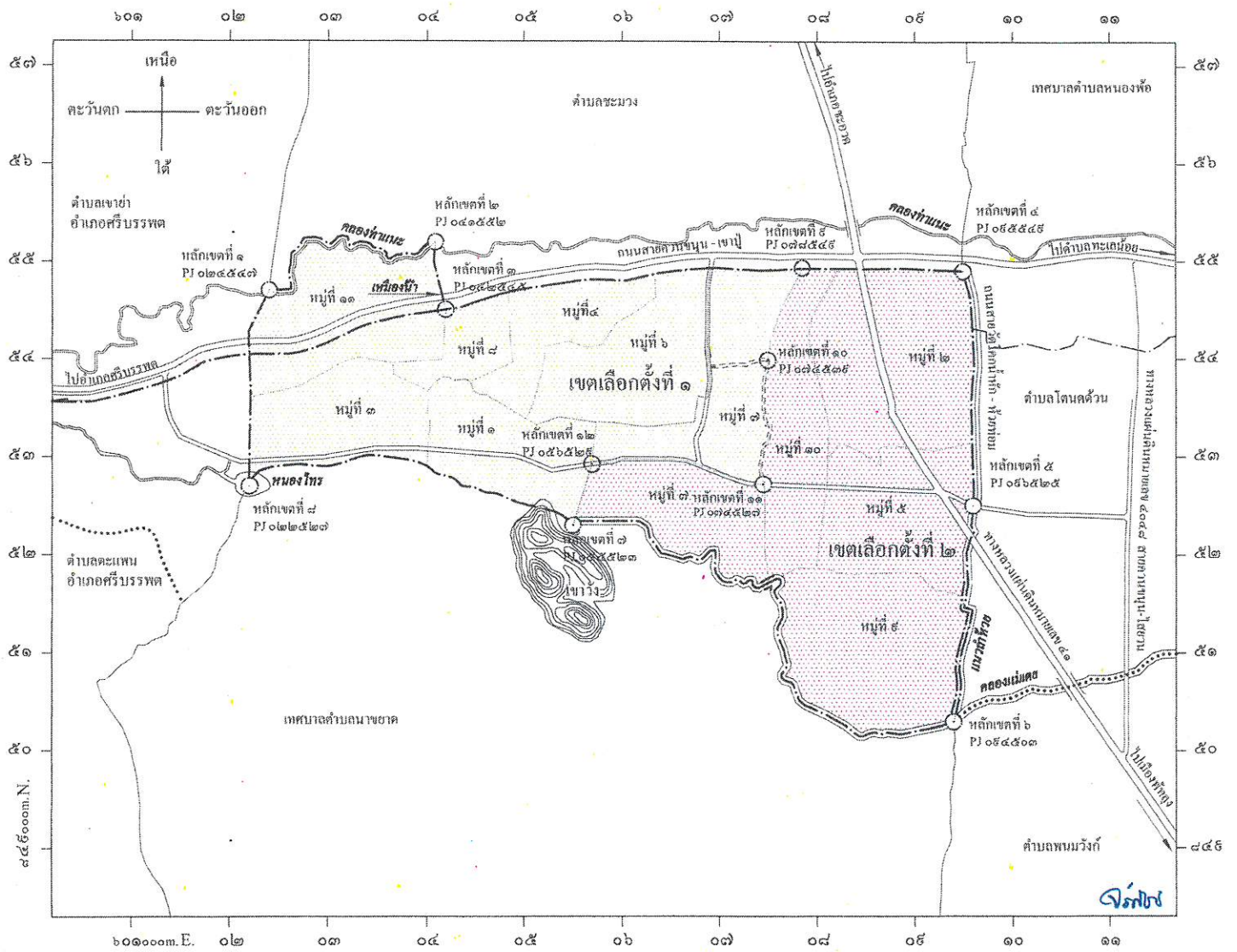
เขตเลือกตั้ง ที่	จำนวน สมาชิก	ท้องที่ที่ประกอบเป็นเขตเลือกตั้ง	จำนวนราษฎร	หมายเหตุ
๑	๖	หมู่ที่ ๑ บ้านเขากอย	๓๐๐	
		หมู่ที่ ๓ บ้านเขาวัง	๔๒๓	
		หมู่ที่ ๔ บ้านลำรูน	๓๘๕	
		หมู่ที่ ๖ บ้านเกาะทอง	๓๙๒	
		หมู่ที่ ๗ บ้านควนดินแดง	๗๖๘	
		หมู่ที่ ๘ บ้านจันทาออก	๓๕๖	
		หมู่ที่ ๑๑ บ้านจันทาค	๔๐๐	
		รวม	๓,๐๒๔	
๒	๖	หมู่ที่ ๒ บ้านหม้อ	๕๓๗	
		หมู่ที่ ๕ บ้านควนเหลง	๖๘๕	
		หมู่ที่ ๙ บ้านไสอ้อย	๘๒๒	
		หมู่ที่ ๑๐ บ้านไสโพธิ์	๕๔๕	
		รวม	๒,๕๘๙	
		รวมจำนวนราษฎร	๕,๖๑๓	

วิรัตน์

แผนที่แสดงการแบ่งเขตเลือกตั้งสมาชิก / นายกเทศมนตรี

เทศบาลตำบลคอนทราย อำเภอกวนขนุน จังหวัดพัทลุง

(แบบที่ ๑)



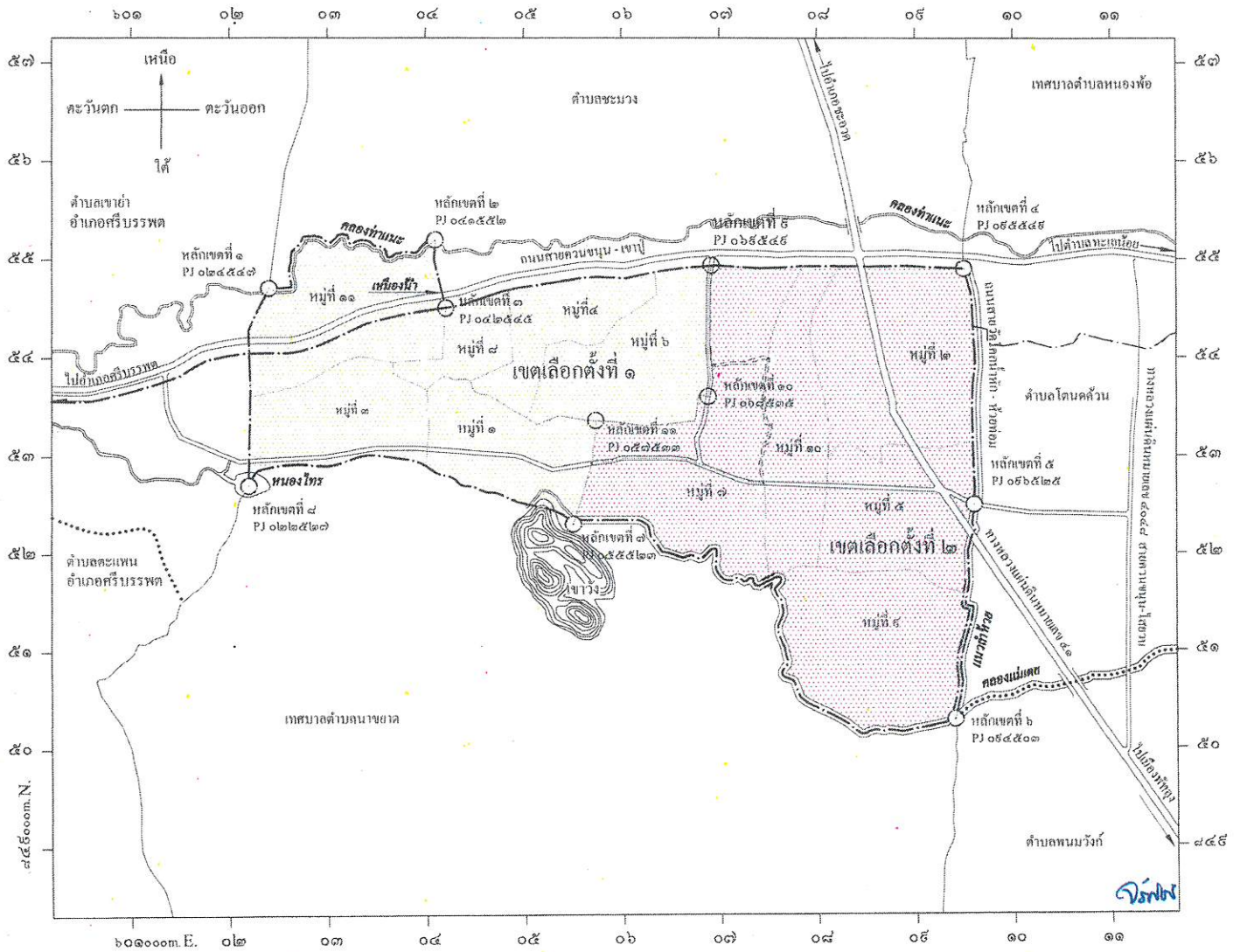
- เขตเลือกตั้งที่ ๑ ประชากรรวม ๒,๘๙๒ คน
- เขตเลือกตั้งที่ ๒ ประชากรรวม ๒,๘๘๒ คน

จิราพร

แผนที่แสดงการแบ่งเขตเลือกตั้งสมาชิก / นายกเทศมนตรี

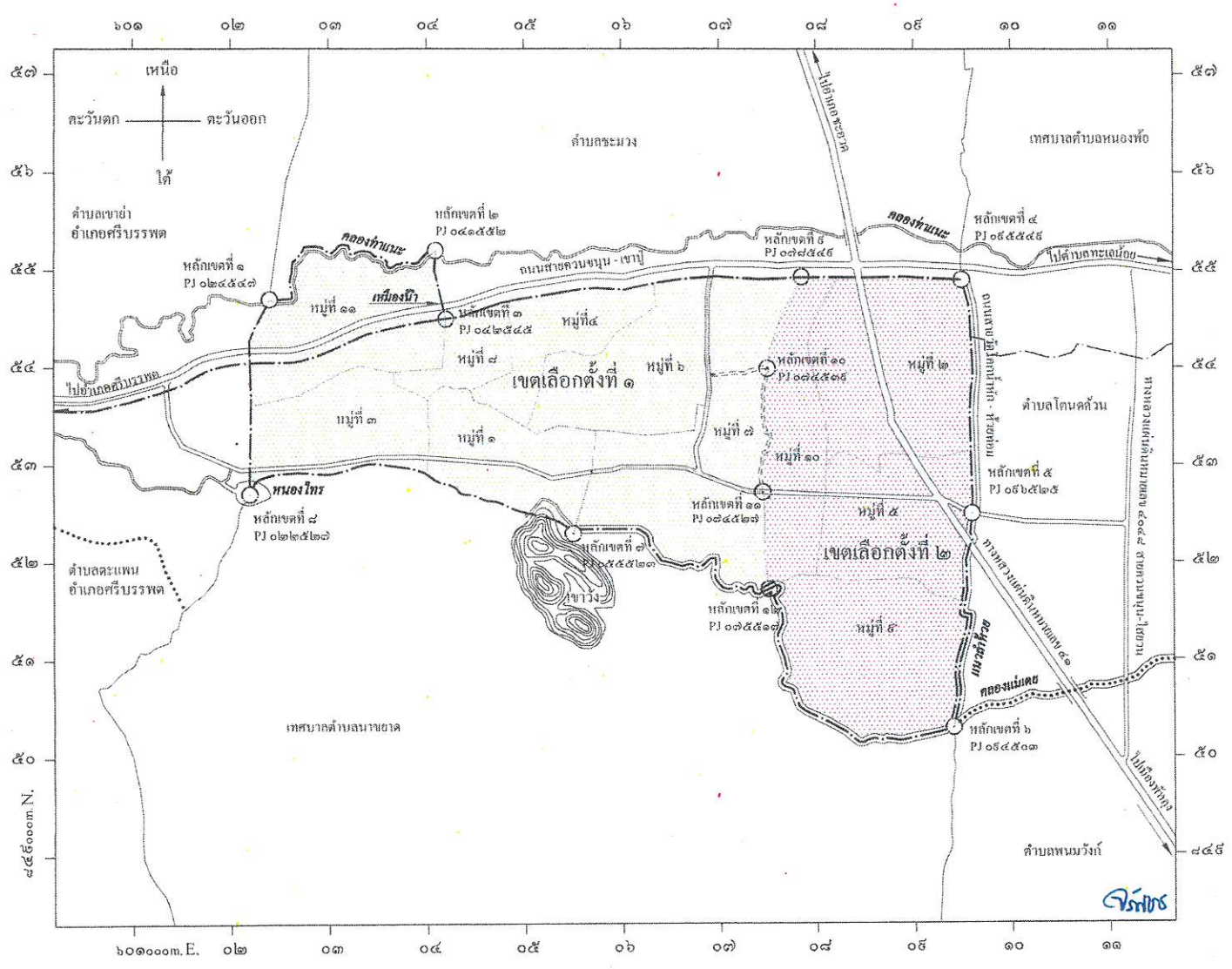
เทศบาลตำบลคอนทราย อำเภอกวนขนุน จังหวัดพิจิตร

(แบบที่ ๒)



- เขตเลือกตั้งที่ ๑ ประชากรรวม ๒,๒๕๖ คน
- เขตเลือกตั้งที่ ๒ ประชากรรวม ๑,๐๕๗ คน

แผนที่แสดงการแบ่งเขตเลือกตั้งสมาชิก / นายกเทศมนตรี
 เทศบาลตำบลคอนทราย อำเภอกวนขนุน จังหวัดพัทลุง
 (แบบที่๓)



- เขตเลือกตั้งที่ ๑ ประชากรรวม ๓,๐๒๕ คน
- เขตเลือกตั้งที่ ๒ ประชากรรวม ๒,๕๘๗ คน

จิราธร