



ประกาศสำนักงานคณะกรรมการการเลือกตั้งประจำจังหวัดพัทลุง
เรื่อง รูปแบบการแบ่งเขตเลือกตั้งสมาชิกสภาเทศบาลตำบลแหลมโตนด อำเภอควนขนุน
เพื่อรับฟังความคิดเห็นและข้อเสนอแนะจากประชาชนในเขตเลือกตั้ง

ด้วยพระราชบัญญัติการเลือกตั้งสมาชิกสภาท้องถิ่นหรือผู้บริหารท้องถิ่น พ.ศ. ๒๕๖๒ และระเบียบคณะกรรมการการเลือกตั้งว่าด้วยการเลือกตั้งสมาชิกสภาท้องถิ่นหรือผู้บริหารท้องถิ่น พ.ศ. ๒๕๖๒ และที่แก้ไขเพิ่มเติม ได้กำหนดหลักเกณฑ์และวิธีการแบ่งเขตเลือกตั้งสมาชิกสภาท้องถิ่น ให้ผู้อำนวยการการเลือกตั้งประจำจังหวัด ดำเนินการเกี่ยวกับการแบ่งเขตเลือกตั้งของแต่ละองค์การปกครองส่วนท้องถิ่น โดยพิจารณาจากประกาศจำนวนราษฎรที่ผู้อำนวยการทะเบียนกลางประกาศในที่สุดท้ายก่อนที่จะมีการเลือกตั้ง (ณ วันที่ ๓๑ ธันวาคม พ.ศ. ๒๕๖๗) และในการแบ่งเขตเลือกตั้งให้จัดให้มีจำนวนราษฎรในแต่ละเขตเลือกตั้งใกล้เคียงกันมากที่สุดและพื้นที่ของแต่ละเขตเลือกตั้งต้องติดต่อกัน เว้นแต่ ตามสภาพพื้นที่ขององค์การปกครองส่วนท้องถิ่นทำให้ไม่อาจแบ่งเขตเลือกตั้งให้มีพื้นที่ติดต่อกันได้ จะกำหนดให้เขตเลือกตั้งมีพื้นที่ไม่ติดต่อกันเท่าที่จำเป็นก็ได้

เพื่อให้การแบ่งเขตเลือกตั้งสมาชิกสภาเทศบาลตำบลแหลมโตนด เป็นไปด้วยความเรียบร้อย อาศัยอำนาจตามความในข้อ ๑๓ ของระเบียบคณะกรรมการการเลือกตั้งว่าด้วยการเลือกตั้งสมาชิกสภาท้องถิ่นหรือผู้บริหารท้องถิ่น พ.ศ. ๒๕๖๒ และที่แก้ไขเพิ่มเติม จึงประกาศรูปแบบการแบ่งเขตเลือกตั้งสมาชิกสภาเทศบาลตำบลแหลมโตนด จำนวน ๓ รูปแบบ เพื่อรับฟังความคิดเห็นและข้อเสนอแนะจากประชาชนในเขตเลือกตั้ง รายละเอียดตามเอกสารแนบท้ายประกาศนี้

ดังนั้น จึงขอเชิญชวนประชาชนในเขตเลือกตั้งแสดงความคิดเห็นและข้อเสนอแนะต่อรูปแบบการแบ่งเขตเลือกตั้งดังกล่าว ทั้งนี้ หากผู้ใดประสงค์จะแสดงความคิดเห็นและข้อเสนอแนะให้จัดทำความคิดเห็นและข้อเสนอแนะ ยื่นด้วยตนเองหรือทำเป็นหนังสือ ให้ผู้อำนวยการการเลือกตั้งประจำจังหวัด สำนักงานคณะกรรมการการเลือกตั้งประจำจังหวัดพัทลุง ที่อยู่ ศาลากลางจังหวัดพัทลุง ถนนราเมศวร์ ตำบลคูหาสวรรค์ อำเภอเมืองพัทลุง จังหวัดพัทลุง ๙๓๐๐๐ ภายใน ๑๐ วันนับแต่ประกาศ (ระหว่างวันที่ ๒๔ มกราคม ๒๕๖๘ ถึงวันที่ ๒ กุมภาพันธ์ ๒๕๖๘) โดยสามารถดาวน์โหลดข้อมูลรูปแบบการแบ่งเขตเลือกตั้งได้ทางเว็บไซต์ของสำนักงานคณะกรรมการการเลือกตั้งประจำจังหวัดพัทลุง (<https://www.ect.go.th/Phatthalung>)

จึงประกาศให้ทราบโดยทั่วกัน

ประกาศ ณ วันที่ ๒๓ มกราคม พ.ศ. ๒๕๖๘

จรัสโร

(นางสาวจรัสขวัญ ชาวเรือ)

ผู้อำนวยการการเลือกตั้งประจำจังหวัดพัทลุง

เอกสารแนบท้ายประกาศสำนักงานคณะกรรมการการเลือกตั้งประจำจังหวัดพัทลุง
เรื่อง รูปแบบการแบ่งเขตเลือกตั้งสมาชิกสภาเทศบาลตำบลแหลมโดนด อำเภอควนขนุน
เพื่อรับฟังความคิดเห็นและข้อเสนอแนะจากประชาชนในเขตเลือกตั้ง

รูปแบบที่ ๑

เขตเลือกตั้ง ที่	จำนวน สมาชิก	ท้องที่ที่ประกอบเป็นเขตเลือกตั้ง	จำนวนราษฎร	หมายเหตุ
๑	๖	หมู่ที่ ๑ บ้านกองเกวียน	๗๖๔	
		หมู่ที่ ๔ บ้านเตง	๙๒๒	
		หมู่ที่ ๕ บ้านโคกปราบ	๕๐๓	
		หมู่ที่ ๖ บ้านทุ่งโน	๓๓๖	
		รวม	๒,๕๒๕	
๒	๖	หมู่ที่ ๒ บ้านแหลมโดนด	๖๔๕	
		หมู่ที่ ๓ บ้านมาบเนียน	๔๘๘	
		หมู่ที่ ๗ บ้านบนลาน	๔๙๙	
		หมู่ที่ ๘ บ้านเสื่อสะอาด	๓๙๔	
		หมู่ที่ ๙ บ้านในตลาด	๓๘๑	
		รวม	๒,๔๐๗	
		รวมจำนวนราษฎร	๔,๙๓๒	

รูปแบบที่ ๒

เขตเลือกตั้ง ที่	จำนวน สมาชิก	ท้องที่ที่ประกอบเป็นเขตเลือกตั้ง	จำนวนราษฎร	หมายเหตุ
๑	๖	หมู่ที่ ๑ บ้านกองเกวียน	๗๖๔	
		หมู่ที่ ๔ บ้านเตง	๙๒๒	
		หมู่ที่ ๘ บ้านเสื่อสะอาด	๓๙๔	
		หมู่ที่ ๙ บ้านในตลาด	๓๘๑	
		รวม	๒,๔๖๑	
๒	๖	หมู่ที่ ๒ บ้านแหลมโดนด	๖๔๕	
		หมู่ที่ ๓ บ้านมาบเนียน	๔๘๘	
		หมู่ที่ ๕ บ้านโคกปราบ	๕๐๓	
		หมู่ที่ ๖ บ้านทุ่งโน	๓๓๖	
		หมู่ที่ ๗ บ้านบนลาน	๔๙๙	
		รวม	๒,๔๗๑	
		รวมจำนวนราษฎร	๔,๙๓๒	

จัสติน

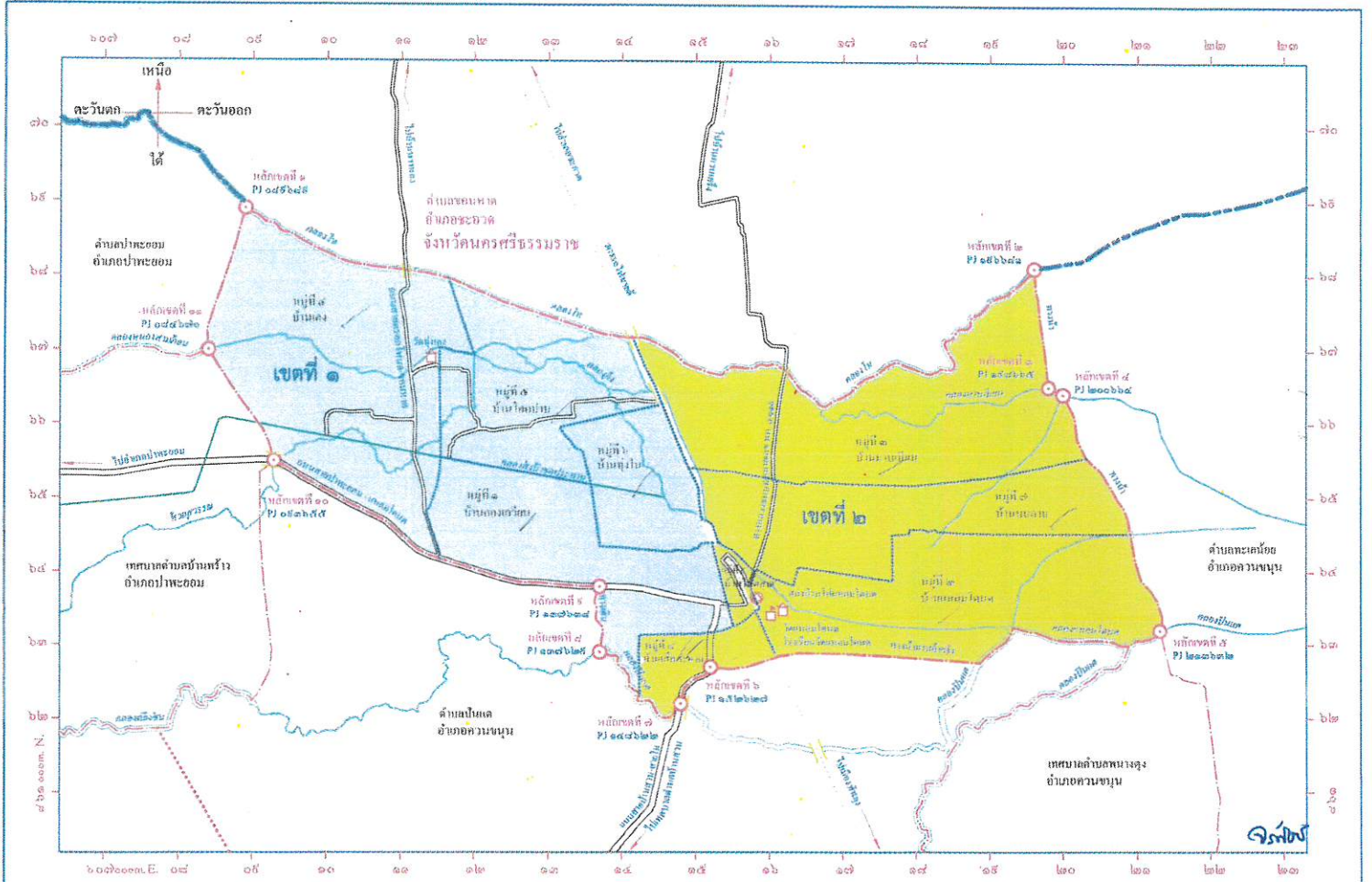
รูปแบบที่ ๓

เขตเลือกตั้ง ที่	จำนวน สมาชิก	ท้องที่ที่ประกอบเป็นเขตเลือกตั้ง	จำนวนราษฎร	หมายเหตุ
๑	๖	หมู่ที่ ๑ บ้านกองเกวียน	๗๖๔	
		หมู่ที่ ๔ บ้านเตง	๙๒๒	
		หมู่ที่ ๖ บ้านทุ่งไฉ	๓๓๖	
		หมู่ที่ ๘ บ้านเสื่อสะอาด	๓๙๔	
		รวม	๒,๔๑๖	
๒	๖	หมู่ที่ ๒ บ้านแหลมโดนด	๖๔๕	
		หมู่ที่ ๓ บ้านبابเนียน	๔๘๘	
		หมู่ที่ ๕ บ้านโคกปราบ	๕๐๓	
		หมู่ที่ ๗ บ้านบนลาน	๔๙๙	
		หมู่ที่ ๙ บ้านในตลาด	๓๘๑	
		รวม	๒,๕๑๖	
		รวมจำนวนราษฎร	๔,๙๓๒	

วิรัตน์

แผนที่ตำบลแหลม ไตนด
แสดงแนวเขตเลือกตั้งแบบที่ ๑

มาตราส่วน ๑:๕๐,๐๐๐

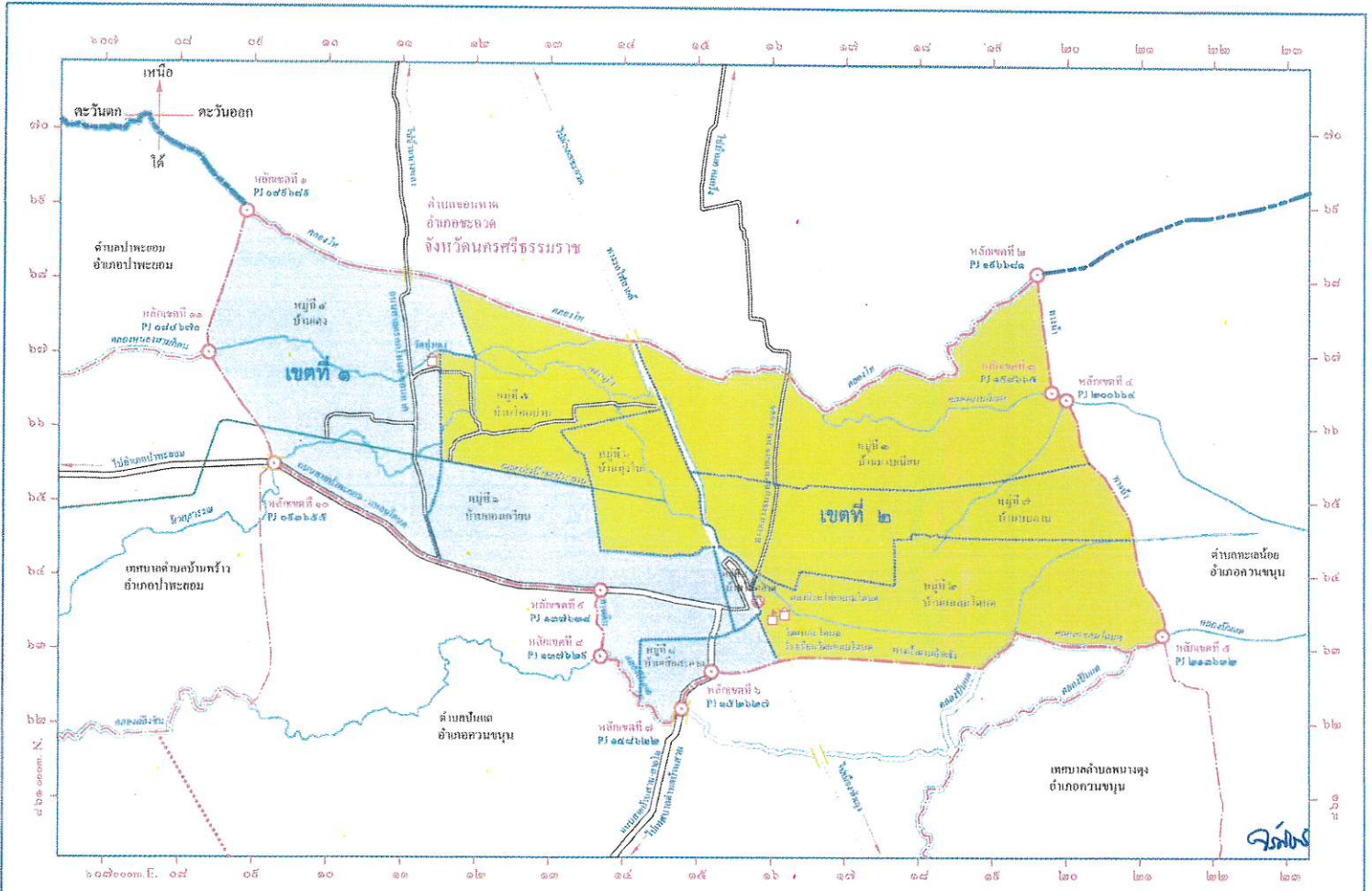


เครื่องหมาย

- เขตเทศบาล
- เขตจังหวัด
- เขตตำบล เขตองค์การบริหารส่วนตำบล
- เขตหมู่บ้าน
- ทางหลวง ถนน ขอบ
- ทางรถไฟ
- สะพาน
- แม่น้ำ คลอง หนอง
- คลองส่งน้ำ คลองระบายน้ำ
- สถานีราชการ
- โรงพยาบาล สถานีอนามัย
- มหาวชิยาลัย วิทยาลัย โรงเรียน
- วัด ศาลาประชาคม

แผนที่ตำบลแหลมโดนด
แสดงแนวเขตเลือกตั้งแบบที่ ๒

มาตราส่วน ๑:๕๐,๐๐๐



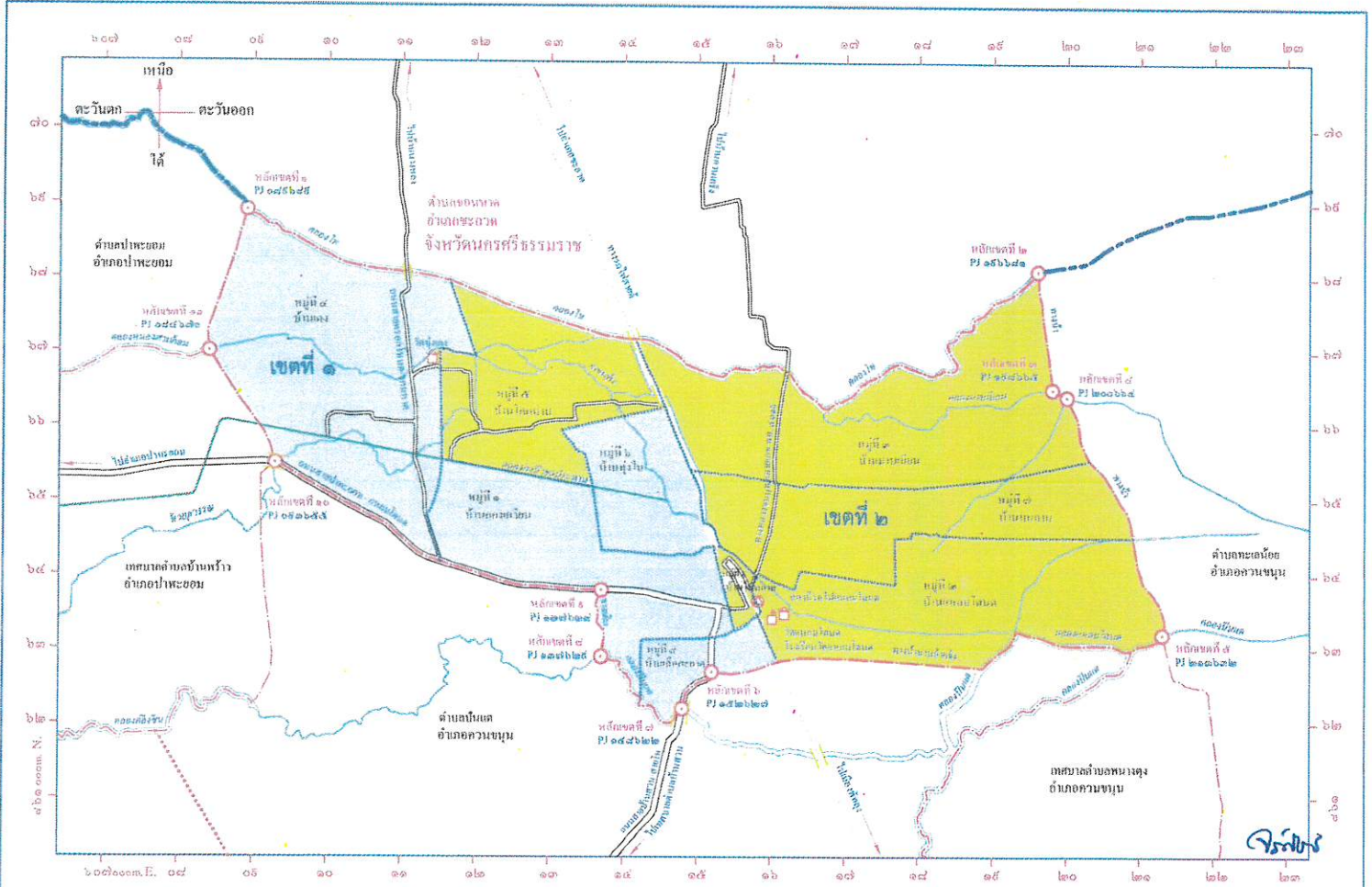
เครื่องหมาย

- เขตเทศบาล
- เขตจังหวัด
- เขตตำบล เขตองค์การบริหารส่วนตำบล
- เขตหมู่บ้าน
- ทางหลวง ถนน ทราย
- ทางรถไฟ
- สะพาน
- แม่น้ำ คลอง ห้วย
- คลองส่งน้ำ คลองระวางน้ำ
- สถานีราชการ
- โรงพยาบาล สถานีอนามัย
- มหาวิทยาลัย วิทยาลัย โรงเรียน
- วัด ศาสนสถาน

แผนที่ตำบลแหลมโคก
แสดงแนวเขตเลือกตั้งแบบที่ ๓

มาตราส่วน ๑:๕๐,๐๐๐

๐ ๑.๕ ๓ ๒ กิโลเมตร



เครื่องหมาย

- เขตเทศบาล
- เขตจังหวัด
- เขตตำบล (เขตการบริหารส่วนตำบล)
- เขตหมู่บ้าน
- ทางหลวง ดินแดง
- ทางรถไฟ
- สะพาน
- แม่น้ำ คลอง ห้วย
- คลองสังข์น้ำ คลองระบายน้ำ
- สถานีราชการ
- โรงพยาบาล สถานีอนามัย
- มหาวิทยาลัย วิทยาลัย โรงเรียน
- วัด ศาสนสถาน