



ประกาศสำนักงานคณะกรรมการการเลือกตั้งประจำจังหวัดพัทลุง
เรื่อง รูปแบบการแบ่งเขตเลือกตั้งสมาชิกสภาเทศบาลตำบลหนองพ้อ อำเภอควนขนุน
เพื่อรับฟังความคิดเห็นและข้อเสนอแนะจากประชาชนในเขตเลือกตั้ง

ด้วยพระราชบัญญัติการเลือกตั้งสมาชิกสภาท้องถิ่นหรือผู้บริหารท้องถิ่น พ.ศ. ๒๕๖๒ และระเบียบคณะกรรมการการเลือกตั้งว่าด้วยการเลือกตั้งสมาชิกสภาท้องถิ่นหรือผู้บริหารท้องถิ่น พ.ศ. ๒๕๖๒ และที่แก้ไขเพิ่มเติม ได้กำหนดหลักเกณฑ์และวิธีการแบ่งเขตเลือกตั้งสมาชิกสภาท้องถิ่น ให้ผู้อำนวยการการเลือกตั้งประจำจังหวัด ดำเนินการเกี่ยวกับการแบ่งเขตเลือกตั้งของแต่ละองค์กรปกครองส่วนท้องถิ่น โดยพิจารณาจากประกาศจำนวนราษฎรที่ผู้อำนวยการทะเบียนกลางประกาศในที่สุดท้ายก่อนที่จะมีการเลือกตั้ง (ณ วันที่ ๓๑ ธันวาคม พ.ศ. ๒๕๖๓) และในการแบ่งเขตเลือกตั้งให้จัดให้มีจำนวนราษฎรในแต่ละเขตเลือกตั้งใกล้เคียงกันมากที่สุดและพื้นที่ของแต่ละเขตเลือกตั้งต้องติดต่อกัน เว้นแต่ ตามสภาพพื้นที่ขององค์กรปกครองส่วนท้องถิ่นทำให้ไม่อาจแบ่งเขตเลือกตั้งให้มีพื้นที่ติดต่อกันได้ จะกำหนดให้เขตเลือกตั้งมีพื้นที่ไม่ติดต่อกันเท่าที่จำเป็นก็ได้

เพื่อให้การแบ่งเขตเลือกตั้งสมาชิกสภาเทศบาลตำบลหนองพ้อ เป็นไปด้วยความเรียบร้อย อาศัยอำนาจตามความในข้อ ๑๓ ของระเบียบคณะกรรมการการเลือกตั้งว่าด้วยการเลือกตั้งสมาชิกสภาท้องถิ่นหรือผู้บริหารท้องถิ่น พ.ศ. ๒๕๖๒ และที่แก้ไขเพิ่มเติม จึงประกาศรูปแบบการแบ่งเขตเลือกตั้งสมาชิกสภาเทศบาลตำบลหนองพ้อ จำนวน ๓ รูปแบบ เพื่อรับฟังความคิดเห็นและข้อเสนอแนะจากประชาชนในเขตเลือกตั้ง รายละเอียดตามเอกสารแนบท้ายประกาศนี้

ดังนั้น จึงขอเชิญชวนประชาชนในเขตเลือกตั้งแสดงความคิดเห็นและข้อเสนอแนะต่อรูปแบบการแบ่งเขตเลือกตั้งดังกล่าว ทั้งนี้ หากผู้ใดประสงค์จะแสดงความคิดเห็นและข้อเสนอแนะให้จัดทำความคิดเห็นและข้อเสนอแนะ ยื่นด้วยตนเองหรือทำเป็นหนังสือ ให้ผู้อำนวยการการเลือกตั้งประจำจังหวัด สำนักงานคณะกรรมการการเลือกตั้งประจำจังหวัดพัทลุง ที่อยู่ ศาลากลางจังหวัดพัทลุง ถนนราเมศวร์ ตำบลคูหาสวรรค์ อำเภอเมืองพัทลุง จังหวัดพัทลุง ๙๓๐๐๐ ภายใน ๑๐ วันนับแต่ประกาศ (ระหว่างวันที่ ๒๔ มกราคม ๒๕๖๘ ถึงวันที่ ๒ กุมภาพันธ์ ๒๕๖๘) โดยสามารถดาวน์โหลดข้อมูลรูปแบบการแบ่งเขตเลือกตั้งได้ทางเว็บไซต์ของสำนักงานคณะกรรมการการเลือกตั้งประจำจังหวัดพัทลุง (<https://www.ect.go.th/Phatthalung>)

จึงประกาศให้ทราบโดยทั่วกัน

ประกาศ ณ วันที่ ๒๓ มกราคม พ.ศ. ๒๕๖๘

(นางสาวจรัสขวัญ ชาวเรือ)

ผู้อำนวยการการเลือกตั้งประจำจังหวัดพัทลุง

เอกสารแนบท้ายประกาศสำนักงานคณะกรรมการการเลือกตั้งประจำจังหวัดพัทลุง
เรื่อง รูปแบบการแบ่งเขตเลือกตั้งสมาชิกสภาเทศบาลตำบลหนองพ้อ อำเภอควนขนุน
เพื่อรับฟังความคิดเห็นและข้อเสนอแนะจากประชาชนในเขตเลือกตั้ง

รูปแบบที่ ๑

เขตเลือกตั้ง ที่	จำนวน สมาชิก	ท้องที่ที่ประกอบเป็นเขตเลือกตั้ง	จำนวนราษฎร	หมายเหตุ
๑	๖	หมู่ที่ ๑ บ้านควนบก	๕๕๔	
		หมู่ที่ ๒ บ้านดอนนูด	๔๘๖	
		หมู่ที่ ๓ บ้านโคกวัด	๙๒๕	
		หมู่ที่ ๖ บ้านควนพลี	๙๕๐	
		รวม	๒,๙๑๕	
๒	๖	หมู่ที่ ๔ บ้านโคกวา	๑,๐๕๐	
		หมู่ที่ ๕ บ้านเพิง	๗๓๙	
		หมู่ที่ ๗ บ้านโพธิ์	๕๗๒	
		หมู่ที่ ๘ บ้านขอยม้า	๓๒๑	
		หมู่ที่ ๙ บ้านควนขนุน	๑๑๓	
		รวม	๒,๗๙๕	
		รวมจำนวนราษฎร	๕,๗๑๐	

รูปแบบที่ ๒

เขตเลือกตั้ง ที่	จำนวน สมาชิก	ท้องที่ที่ประกอบเป็นเขตเลือกตั้ง	จำนวนราษฎร	หมายเหตุ
๑	๖	หมู่ที่ ๑ บ้านควนบก	๕๕๔	
		หมู่ที่ ๓ บ้านโคกวัด	๙๒๕	
		หมู่ที่ ๖ บ้านควนพลี	๙๕๐	
		หมู่ที่ ๘ บ้านขอยม้า	๓๒๑	
		รวม	๒,๗๕๐	
๒	๖	หมู่ที่ ๒ บ้านดอนนูด	๔๘๖	
		หมู่ที่ ๔ บ้านโคกวา	๑,๐๕๐	
		หมู่ที่ ๕ บ้านเพิง	๗๓๙	
		หมู่ที่ ๗ บ้านโพธิ์	๕๗๒	
		หมู่ที่ ๙ บ้านควนขนุน	๑๑๓	
		รวม	๒,๙๖๐	
		รวมจำนวนราษฎร	๕,๗๑๐	

จรัส

รูปแบบที่ ๓

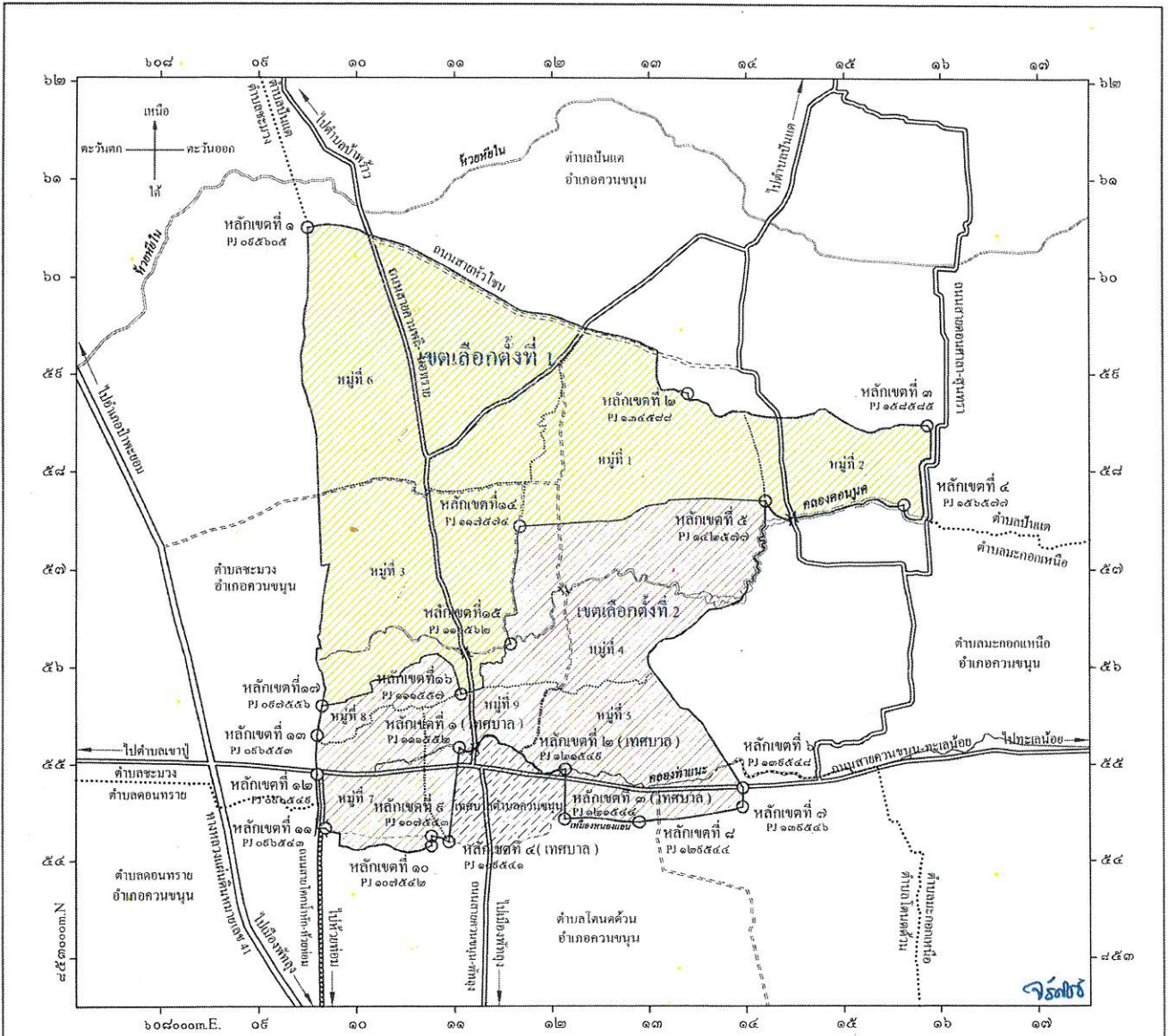
เขตเลือกตั้ง ที่	จำนวน สมาชิก	ท้องที่ที่ประกอบเป็นเขตเลือกตั้ง	จำนวนราษฎร	หมายเหตุ
๑	๖	หมู่ที่ ๑ บ้านควนบก	๕๕๔	
		หมู่ที่ ๒ บ้านดอนนูด	๔๘๖	
		หมู่ที่ ๔ บ้านโคกวา	๑,๐๕๐	
		หมู่ที่ ๖ บ้านควนพลี	๙๕๐	
		รวม	๓,๐๔๐	
๒	๖	หมู่ที่ ๓ บ้านโคกวัด	๙๒๕	
		หมู่ที่ ๕ บ้านเพิง	๗๓๙	
		หมู่ที่ ๗ บ้านโพธิ์	๕๗๒	
		หมู่ที่ ๘ บ้านขอยม้า	๓๒๑	
		หมู่ที่ ๙ บ้านควนขนุน	๑๑๓	
		รวม	๒,๖๗๐	
		รวมจำนวนราษฎร	๕,๗๑๐	

จรตบง

แผนที่เทศบาลตำบลหนองพ้อ

แสดงแนวเขตเลือกตั้งแบบที่ 1

มาตราส่วน ๑ : ๕๐,๐๐๐



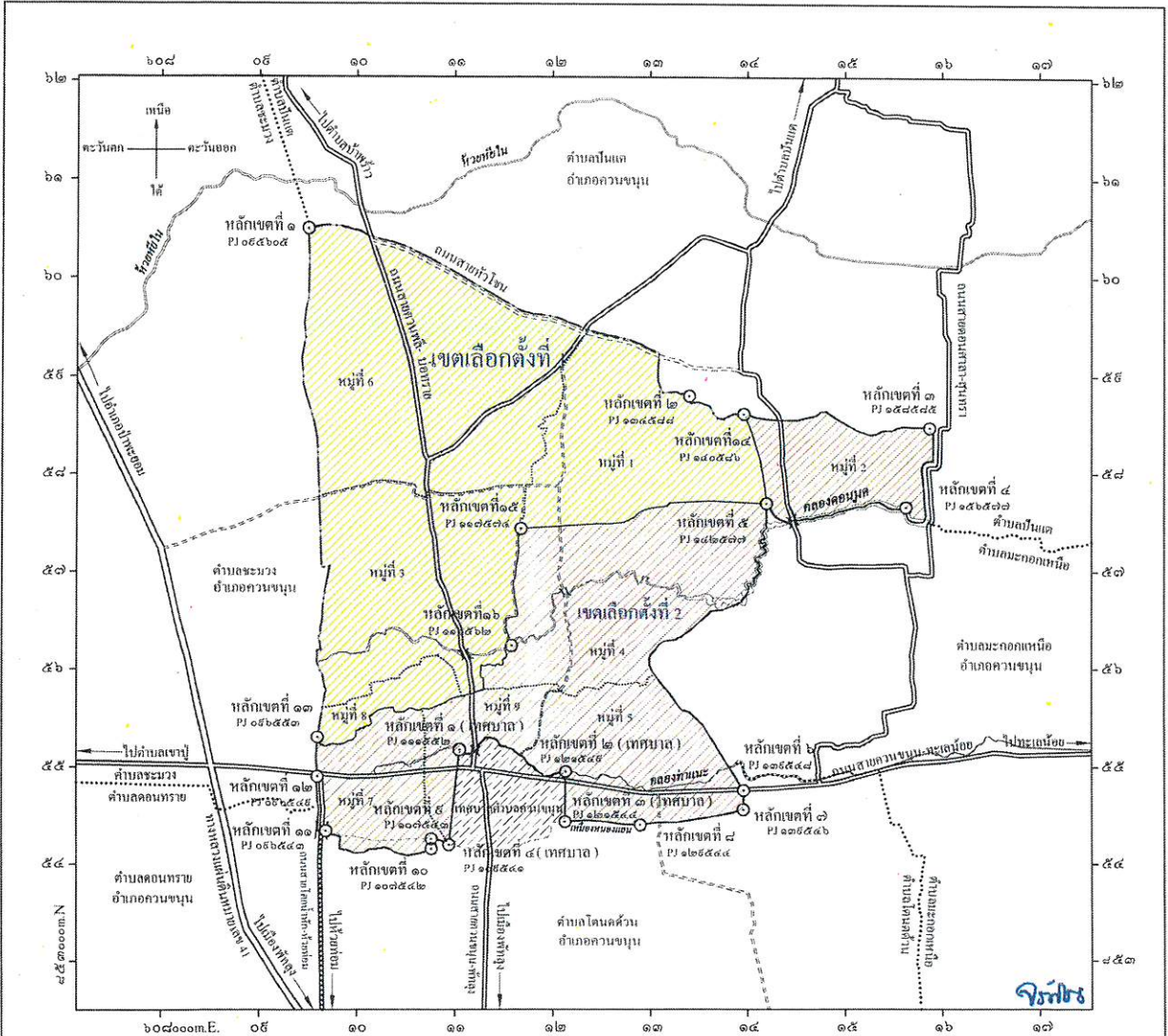
เครื่องหมาย

- เขตเทศบาล
- เขตตำบล เขตองค์การบริหารส่วนตำบล
- ทางหลวง ถนน ซอย
- ถนนอุกฉกรรจ์ พื้นดินอ่อน
- สระพาน
- แม่น้ำ คลอง ห้วย
- คลองส่งน้ำ คลองระบายน้ำ
- หนอง บึง อ่างเก็บน้ำ
- สถานีตำรวจ
- โรงพยาบาล สถานีอนามัย
- มหาวิทยาลัย วิทยาลัย โรงเรียน
- วัด ศาสนสถาน

จิรัชไชย

แผนที่เทศบาลตำบลหนองพ้อ
แสดงแนวเขตเลือกตั้งแบบที่ 2

มาตราส่วน ๑ : ๕๐,๐๐๐

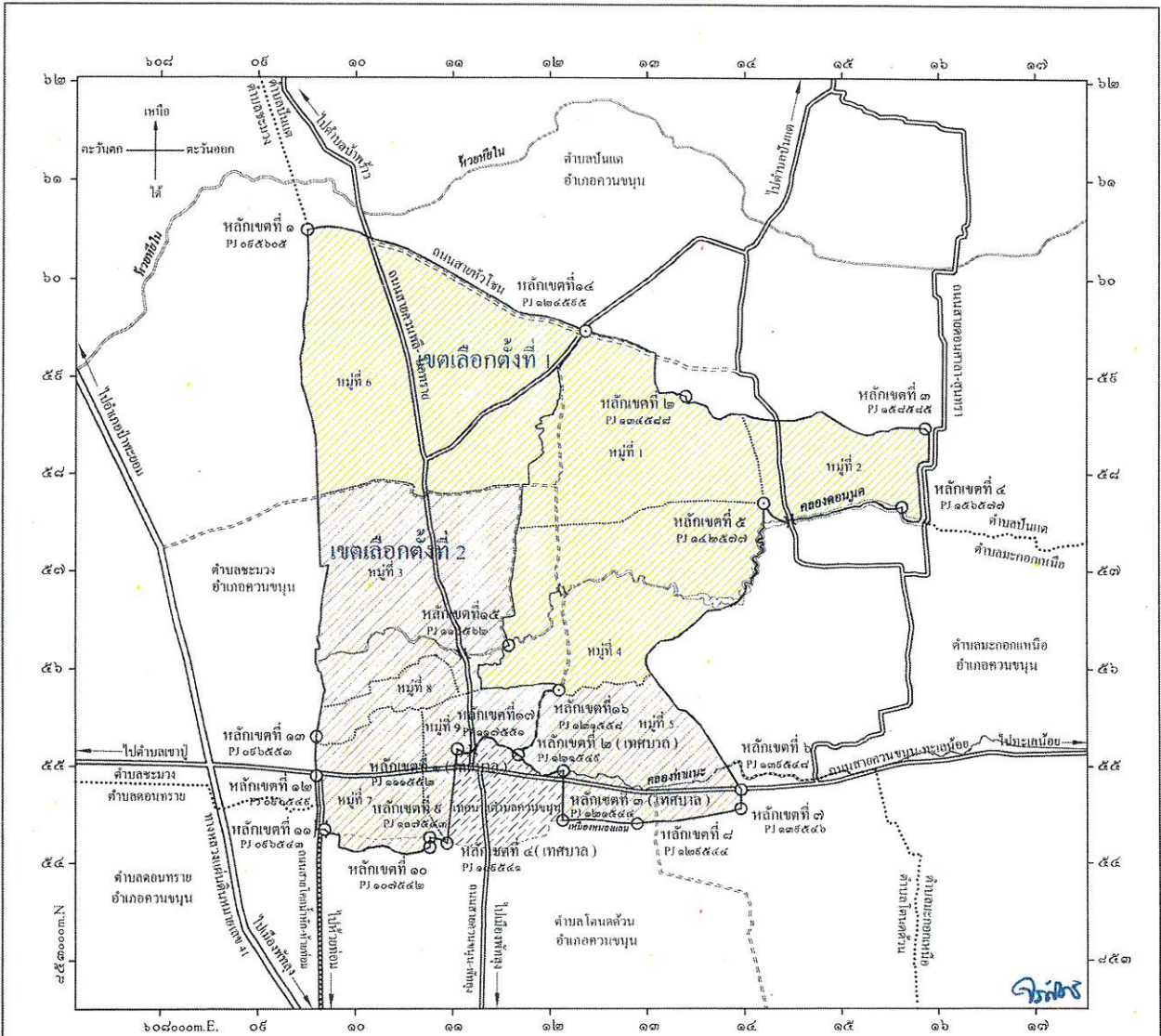


เครื่องหมาย

- เขตเทศบาล
- เขตตำบล เขตองค์การบริหารส่วนตำบล
- ทางหลวง ถนน ซอย
- ถนนลูกรัง พื้นถนนอ่อน
- สะพาน
- แม่น้ำ คลอง ห้วย
- คลองส่งน้ำ คลองระบายน้ำ
- หนอง บึง อ่างเก็บน้ำ
- สถานที่ราชการ
- โรงพยาบาล สถานีอนามัย
- มหาวิทยาลัย วิทยาลัย โรงเรียน
- วัด ศาสนสถาน

แผนที่เทศบาลตำบลหนองพ้อ
แสดงแนวเขตเลือกตั้งแบบที่ 3

มาตราส่วน ๑ : ๕๐,๐๐๐



เครื่องหมาย

- เขตเทศบาล
- เขตตำบล เขตองค์การบริหารส่วนตำบล
- ทางหลวง ถนน ซอย
- ถนนสุกรัง พื้นถนนอ่อน
- สะพาน
- แม่น้ำ คลอง ห้วย
- คลองส่งน้ำ คลองระบายน้ำ
- หนอง บึง ลำน้ำ
- สถานที่ราชการ
- โรงพยาบาล สถานีอนามัย
- มหาวิทยาลัย วิทยาลัย โรงเรียน
- วัด ศาลาประชาคม