



ประกาศสำนักงานคณะกรรมการการเลือกตั้งประจำจังหวัดพัทลุง  
เรื่อง รูปแบบการแบ่งเขตเลือกตั้งสมาชิกสภาเทศบาลตำบลมะกอกเหนือ อำเภอควนขนุน  
เพื่อรับฟังความคิดเห็นและข้อเสนอแนะจากประชาชนในเขตเลือกตั้ง

ด้วยพระราชบัญญัติการเลือกตั้งสมาชิกสภาท้องถิ่นหรือผู้บริหารท้องถิ่น พ.ศ. ๒๕๖๒ และระเบียบคณะกรรมการการเลือกตั้งว่าด้วยการเลือกตั้งสมาชิกสภาท้องถิ่นหรือผู้บริหารท้องถิ่น พ.ศ. ๒๕๖๒ และที่แก้ไขเพิ่มเติม ได้กำหนดหลักเกณฑ์และวิธีการแบ่งเขตเลือกตั้งสมาชิกสภาท้องถิ่น ให้ผู้อำนวยการการเลือกตั้งประจำจังหวัด ดำเนินการเกี่ยวกับการแบ่งเขตเลือกตั้งของแต่ละองค์กรปกครองส่วนท้องถิ่น โดยพิจารณาจากประกาศจำนวนราษฎรที่ผู้อำนวยการทะเบียนกลางประกาศในที่สุดท้ายก่อนที่จะมีการเลือกตั้ง (ณ วันที่ ๓๑ ธันวาคม พ.ศ. ๒๕๖๓) และในการแบ่งเขตเลือกตั้งให้จัดให้มีจำนวนราษฎรในแต่ละเขตเลือกตั้งใกล้เคียงกันมากที่สุดและพื้นที่ของแต่ละเขตเลือกตั้งต้องติดต่อกัน เว้นแต่ ตามสภาพพื้นที่ขององค์กรปกครองส่วนท้องถิ่นทำให้ไม่อาจแบ่งเขตเลือกตั้งให้มีพื้นที่ติดต่อกันได้ จะกำหนดให้เขตเลือกตั้งมีพื้นที่ไม่ติดต่อกันเท่าที่จำเป็นก็ได้

เพื่อให้การแบ่งเขตเลือกตั้งสมาชิกสภาเทศบาลตำบลมะกอกเหนือ เป็นไปด้วยความเรียบร้อย อาศัยอำนาจตามความในข้อ ๑๓ ของระเบียบคณะกรรมการการเลือกตั้งว่าด้วยการเลือกตั้งสมาชิกสภาท้องถิ่นหรือผู้บริหารท้องถิ่น พ.ศ. ๒๕๖๒ และที่แก้ไขเพิ่มเติม จึงประกาศรูปแบบการแบ่งเขตเลือกตั้งสมาชิกสภาเทศบาลตำบลมะกอกเหนือ จำนวน ๓ รูปแบบ เพื่อรับฟังความคิดเห็นและข้อเสนอแนะจากประชาชนในเขตเลือกตั้ง รายละเอียดตามเอกสารแนบท้ายประกาศนี้

ดังนั้น จึงขอเชิญชวนประชาชนในเขตเลือกตั้งแสดงความคิดเห็นและข้อเสนอแนะต่อรูปแบบการแบ่งเขตเลือกตั้งดังกล่าว ทั้งนี้ หากผู้ใดประสงค์จะแสดงความคิดเห็นและข้อเสนอแนะให้จัดทำความคิดเห็นและข้อเสนอแนะ ยื่นด้วยตนเองหรือทำเป็นหนังสือ ให้ผู้อำนวยการการเลือกตั้งประจำจังหวัด สำนักงานคณะกรรมการการเลือกตั้งประจำจังหวัดพัทลุง ที่อยู่ ศาลากลางจังหวัดพัทลุง ถนนรามศวร์ ตำบลคูหาสวรรค์ อำเภอเมืองพัทลุง จังหวัดพัทลุง ๙๓๐๐๐ ภายใน ๑๐ วันนับแต่ประกาศ (ระหว่างวันที่ ๒๔ มกราคม ๒๕๖๘ ถึงวันที่ ๒ กุมภาพันธ์ ๒๕๖๘) โดยสามารถดาวน์โหลดข้อมูลรูปแบบการแบ่งเขตเลือกตั้งได้ทางเว็บไซต์ของสำนักงานคณะกรรมการการเลือกตั้งประจำจังหวัดพัทลุง (<https://www.ect.go.th/Phatthalung>)

จึงประกาศให้ทราบโดยทั่วกัน

ประกาศ ณ วันที่ ๒๓ มกราคม พ.ศ. ๒๕๖๘

จรัสโร

(นางสาวจรัสขวัญ ชาวเรือ)

ผู้อำนวยการการเลือกตั้งประจำจังหวัดพัทลุง

เอกสารแนบท้ายประกาศสำนักงานคณะกรรมการการเลือกตั้งประจำจังหวัดพัทลุง  
เรื่อง รูปแบบการแบ่งเขตเลือกตั้งสมาชิกสภาเทศบาลตำบลมะกอกเหนือ อำเภอควนขนุน  
เพื่อรับฟังความคิดเห็นและข้อเสนอแนะจากประชาชนในเขตเลือกตั้ง

รูปแบบที่ ๑

เขตเลือกตั้ง ที่	จำนวน สมาชิก	ท้องที่ที่ประกอบเป็นเขตเลือกตั้ง	จำนวนราษฎร	หมายเหตุ
๑	๖	๑. ชุมชนตลาดใหม่ ๒. ชุมชนประตูเรียง ๓. ชุมชนหน้าตลาด (บางส่วน) ๔. ชุมชนหลังสถานีรถไฟ (บางส่วน) เริ่มต้นจากสะพาน คสล. คลองท่าแนะ บริเวณพิกัดที่ PJ ๑๙๐๕๕๓ ไปทาง ทิศตะวันออกตามแนวคลองท่าแนะบรรจบ หลักเขตที่ ๒ ซึ่งตั้งอยู่ริมคลองประตูเรียงฝั่ง ตะวันตกบริเวณพิกัดที่ PJ ๒๐๒๕๕๔ เลี้ยวขวาไปทางทิศใต้ตามแนวคลองประตู เรียงถึงหลักเขตที่ ๓ ซึ่งตั้งอยู่ริมคลอง โคนหม้อฝั่งทิศใต้บริเวณพิกัดที่ PJ ๒๐๒๕๕๑ เลี้ยวขวาไปทางทิศตะวันตกตามแนวคลอง โคนหม้อบรรจบทางรถไฟสายใต้ไปทาง ทิศตะวันตกจนถึงถนนหลังสถานีรถไฟ ซอย ๒ เลี้ยวขวาไปทางทิศเหนือตามแนวกิ่งกลาง ถนนไปบรรจบถนนประชาบำรุง เลี้ยวซ้าย ไปทางทิศตะวันตกตามแนวกิ่งกลางถนน บรรจบถนนสายควนขนุน – ทะเลน้อย เลี้ยวขวา ไปทางทิศตะวันออกตามแนวกิ่งกลางถนน ไปบรรจบถนนสายปากคลอง – เขาอ้อ เลี้ยวซ้าย ไปทางทิศเหนือตามแนวกิ่งกลางถนนบรรจบ สะพาน คสล. คลองท่าแนะบริเวณพิกัดที่ PJ ๑๙๐๕๕๓ ซึ่งบรรจบกับจุดเริ่มต้น	๑,๐๗๖	

*จิราพร*

รูปแบบที่ ๑

เขตเลือกตั้ง ที่	จำนวน สมาชิก	ท้องที่ที่ประกอบเป็นเขตเลือกตั้ง	จำนวนราษฎร	หมายเหตุ
๒	๖	<p>๑. ชุมชนหลังสถานีรถไฟ (ยกเว้นบางส่วน)                      ๒. ชุมชนหน้าตลาด (ยกเว้นบางส่วน)                      ๓. ชุมชนเขาทอง</p> <p>เริ่มต้นจากหลักเขตที่ ๑ ซึ่งตั้งอยู่ริมคลองท่าแนะฝั่งทิศเหนือบริเวณพิกัดที่ PJ ๑๗๘๕๕๓ ไปทางทิศตะวันออกตามแนวคลองท่าแนะไปถึงสะพาน คสล. คลองท่าแนะบริเวณพิกัดที่ PJ ๑๙๐๕๕๓ เลี้ยวขวาไปทางทิศใต้ตามแนวกิ่งกลางสะพานบรรจบถนนสายปากคลอง - เขาอ้อ ตามแนวกิ่งกลางถนนบรรจบถนนสายควนขนุน - ทะเลน้อย เลี้ยวขวาไปทางทิศตะวันตกตามแนวกิ่งกลางถนนไปบรรจบถนนประชาบำรุง เลี้ยวซ้ายไปทางทิศใต้ตามแนวกิ่งกลางถนนบรรจบถนนหลังสถานีรถไฟ ซอย ๒ เลี้ยวขวาไปทางตะวันตกตามแนวกิ่งกลางถนนไปจนถึงคลองโคกหม้อ เลี้ยวขวาไปทางทิศตะวันตกตามแนวเลียบคลองโคกหม้อไปจนถึงหลักเขตที่ ๔ บริเวณพิกัดที่ PJ ๑๗๙๕๕๗ (ตามเส้นแบ่งเขตหมู่ที่ ๑ กับ หมู่ที่ ๖ ตำบลมะกอกเหนือ) เลี้ยวขวาไปทางทิศเหนือ ตามแนวกิ่งกลางถนนรอบภูเขาทองบรรจบหลักเขตที่ ๑ บริเวณพิกัดที่ PJ ๑๗๘๕๕๓ ซึ่งบรรจบกับจุดเริ่มต้น</p>	๑,๐๘๑	
		รวมจำนวนราษฎร	๒,๑๕๗	

*Q.10/2*

รูปแบบที่ ๒

เขตเลือกตั้ง ที่	จำนวน สมาชิก	ท้องที่ที่ประกอบเป็นเขตเลือกตั้ง	จำนวนราษฎร	หมายเหตุ
๑	๖	<p>๑. ชุมชนตลาดใหม่                  ๒. ชุมชนประตูเรียง                  ๓. ชุมชนหน้าตลาด (บางส่วน)                  ๔. ชุมชนหลังสถานีรถไฟ (บางส่วน)</p> <p>เริ่มต้นจากสะพาน คสล. คลองท่าแนะ บริเวณพิกัดที่ PJ ๑๙๐๕๕๓ ไปทางทิศตะวันออก ตามแนวคลองท่าแนะบรรจบหลักเขตที่ ๒ ซึ่งตั้งอยู่ริมคลองประตูเรียงฝั่งตะวันตก บริเวณพิกัดที่ PJ ๒๐๒๕๕๔ เลี้ยวขวาไปทางทิศใต้ตามแนวคลองประตูเรียงถึงหลักเขตที่ ๓ ซึ่งตั้งอยู่ริมคลองโคกหม้อฝั่งทิศใต้ บริเวณพิกัดที่ PJ ๒๐๒๕๕๑ เลี้ยวขวาไปทางทิศตะวันตกตามแนวคลองโคกหม้อบรรจบทางรถไฟสายใต้ไปทางทิศตะวันตกจนถึงถนนหลังสถานีรถไฟ ซอย ๒ เลี้ยวขวาไปทางทิศเหนือตามแนวกิ่งกลางถนนไปบรรจบถนนประชาบำรุงเลี้ยวซ้ายไปทางทิศตะวันตกตามแนวกิ่งกลางถนนบรรจบซอยตลาดสด เลี้ยวขวาไปทางทิศเหนือตามแนวกิ่งกลางถนนไปบรรจบถนนสายควนขนุน - ทะเลน้อย เลี้ยวขวาไปทางทิศตะวันออกตามแนวกิ่งกลางถนนบรรจบถนนสายปากคลอง - เขาอ้อ เลี้ยวซ้ายไปทางทิศเหนือตามแนวกิ่งกลางถนนบรรจบสะพาน คสล. คลองท่าแนะ บริเวณพิกัดที่ PJ ๑๙๐๕๕๓ ซึ่งบรรจบกับจุดเริ่มต้น</p>	๑,๐๓๑	

จ.ป.บ.

รูปแบบที่ ๒

เขตเลือกตั้ง ที่	จำนวน สมาชิก	ท้องที่ที่ประกอบเป็นเขตเลือกตั้ง	จำนวนราษฎร	หมายเหตุ
๒	๖	๑. ชุมชนหลังสถานีรถไฟ (ยกเว้นบางส่วน) ๒. ชุมชนหน้าตลาด (ยกเว้นบางส่วน) ๓. ชุมชนเขาทอง เริ่มต้นจากหลักเขตที่ ๑ ซึ่งตั้งอยู่ริมคลอง ทำเนาะฝั่งทิศเหนือบริเวณพิกัดที่ PJ ๑๗๘๕๕๓ ไปทางทิศตะวันออกตามแนวคลองทำเนาะ ถึงสะพาน คสล. คลองทำเนาะ บริเวณพิกัดที่ PJ ๑๘๐๕๕๓ เลี้ยวขวาไปทางทิศใต้ตามแนว กึ่งกลางสะพานบรรจบถนนสายปากคลอง – เข้าวัด ตามแนวกึ่งกลางถนนบรรจบถนนสาย ควนขุน – ทะเลน้อย เลี้ยวขวาไปทางทิศตะวันตก ตามแนวกึ่งกลางถนนไปบรรจบซอยตลาดสด เลี้ยวซ้ายไปทางทิศใต้ตามแนวกึ่งกลางถนน บรรจบถนนประชาบำรุง เลี้ยวซ้ายไปทาง ทิศตะวันออกตามแนวกึ่งกลางถนนไปบรรจบ ถนนหลังสถานีรถไฟ ซอย ๒ เลี้ยวขวาไปทาง ทิศใต้ตามแนวกึ่งกลางถนนจนถึงคลองโคกหม้อ เลี้ยวขวาไปทางทิศตะวันตกตามแนวเลียบบคลอง โคกหม้อจนถึงหลักเขตที่ ๔ บริเวณพิกัดที่ PJ ๑๗๘๕๕๗ (ตามเส้นแบ่งเขตหมู่ที่ ๑ กับ หมู่ที่ ๖ ตำบลมะกอกเหนือ) เลี้ยวขวาไปทาง ทิศเหนือ ตามแนวกึ่งกลางถนนรอบภูเขาทอง บรรจบหลักเขตที่ ๑ บริเวณพิกัดที่ PJ ๑๗๘๕๕๓ ซึ่งบรรจบกับจุดเริ่มต้น	๑,๑๒๖	
		รวมจำนวนราษฎร	๒,๑๕๗	

ว.ร.บ.

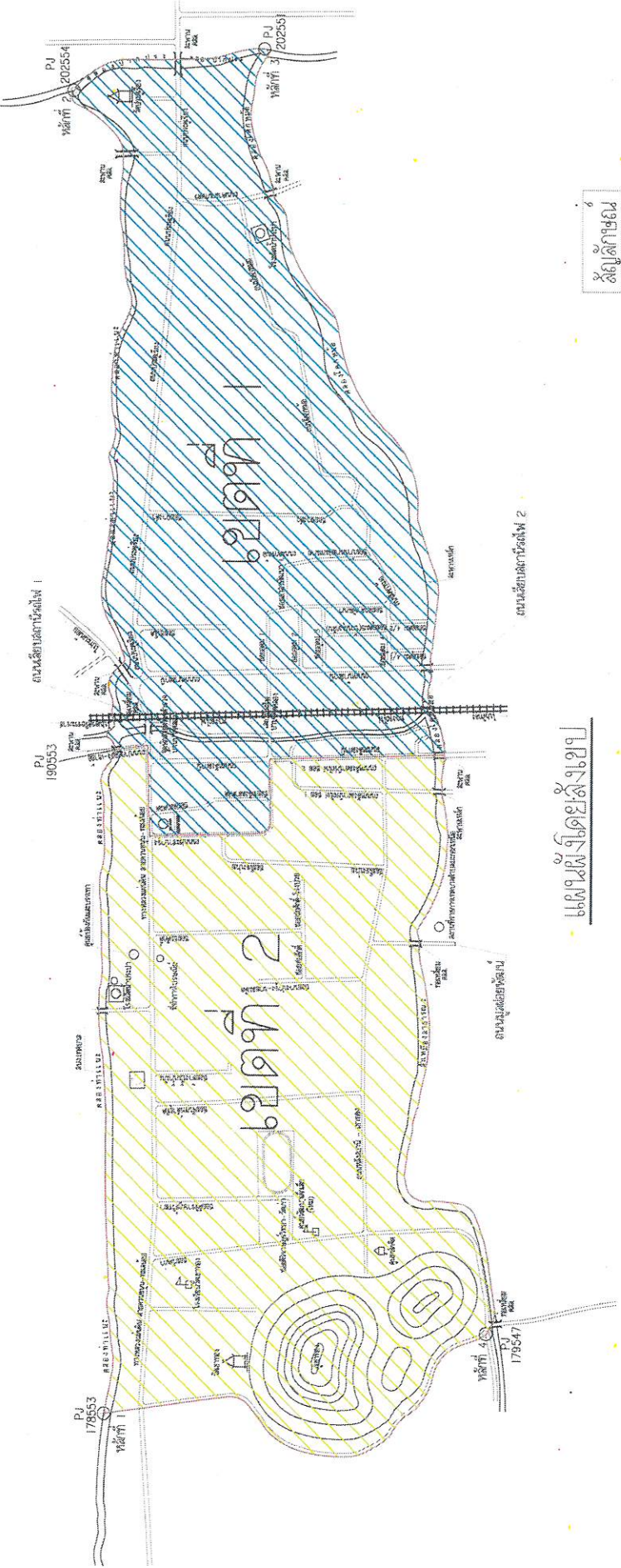
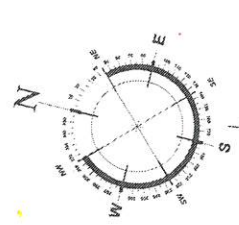
รูปแบบที่ ๓

เขตเลือกตั้ง ที่	จำนวน สมาชิก	ท้องที่ที่ประกอบเป็นเขตเลือกตั้ง	จำนวนราษฎร	หมายเหตุ
๑	๖	๑. ชุมชนตลาดใหม่ ๒. ชุมชนประตูเรียง เริ่มต้นจากหลักเขตที่ ๒ ซึ่งตั้งอยู่ริมคลองประตูเรียงฝั่งตะวันตกบริเวณพิกัดที่ PJ ๒๐๒๕๕๔ ไปทางทิศใต้ตามแนวคลองประตูเรียงถึงหลักเขตที่ ๓ ซึ่งตั้งอยู่ริมคลองโคกหม้อฝั่งทิศใต้บริเวณพิกัดที่ PJ ๒๐๒๕๕๑ ไปทางทิศตะวันตกตามแนวคลองโคกหม้อไปบรรจบทางรถไฟสายใต้แล้วขวาไปทางทิศเหนือตามแนวกึ่งกลางทางรถไฟสายใต้ไปจนถึงริมคลองท่าแนะแล้วขวาไปทางทิศตะวันออกตามแนวคลองท่าแนะไปบรรจบหลักเขตที่ ๒ ซึ่งตั้งอยู่ริมคลองประตูเรียงฝั่งตะวันตกบริเวณพิกัดที่ PJ ๒๐๒๕๕๔ ซึ่งบรรจบกับจุดเริ่มต้น	๙๒๕	
๒	๖	๑. ชุมชนหลังสถานีรถไฟ ๒. ชุมชนหน้าตลาด ๓. ชุมชนเขาทอง เริ่มต้นจากหลักเขตที่ ๑ ซึ่งตั้งอยู่ริมคลองท่าแนะฝั่งทิศเหนือบริเวณพิกัดที่ PJ ๑๗๘๕๕๓ ไปทางทิศตะวันออกตามแนวคลองท่าแนะไปบรรจบทางรถไฟสายใต้แล้วขวาไปทางทิศใต้ตามแนวกึ่งกลางทางรถไฟสายใต้ไปบรรจบคลองโคกหม้อแล้วขวาไปทางทิศตะวันตกตามแนวคลองโคกหม้อไปบรรจบหลักเขตที่ ๔ บริเวณพิกัดที่ PJ ๑๗๘๕๕๗ (ตามเส้นแบ่งเขตหมู่ที่ ๑ กับ หมู่ที่ ๖ ตำบลมะกอกเหนือ) แล้วขวาไปทางทิศเหนือ ตามแนวกึ่งกลางถนนรอบภูเขาทองบรรจบหลักเขตที่ ๑ บริเวณพิกัดที่ PJ ๑๗๘๕๕๓ ซึ่งบรรจบกับจุดเริ่มต้น	๑,๒๓๒	
รวมจำนวนราษฎร			๒,๑๕๗	

จรตธ

# แผนผังแบ่งเขตเลือกตั้งสมาชิกสภาเทศบาลตำบลมะกอกเหนือ

## แบบที่ 1

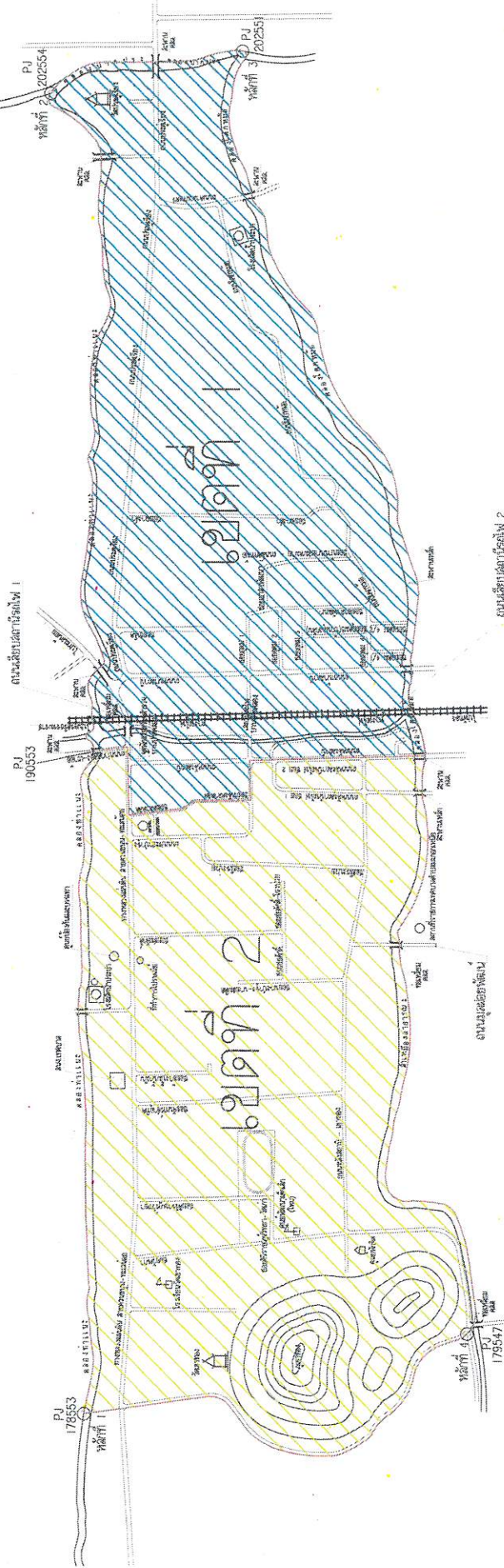
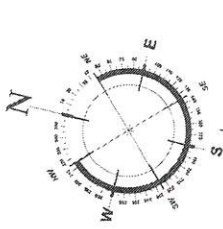


- สัญลักษณ์**
- สถานีรถไฟ
  - โรงเรียนเทศบาล
  - ศาลา
  - เขตเลือกตั้ง
  - ถนน
  - ทางรถไฟ

แผนผังเขตเลือกตั้ง

# แผนผังแบ่งเขตเลือกตั้งสมาชิกสภาเทศบาลตำบลแม่ฮ่องสอน

## แบบที่ 2



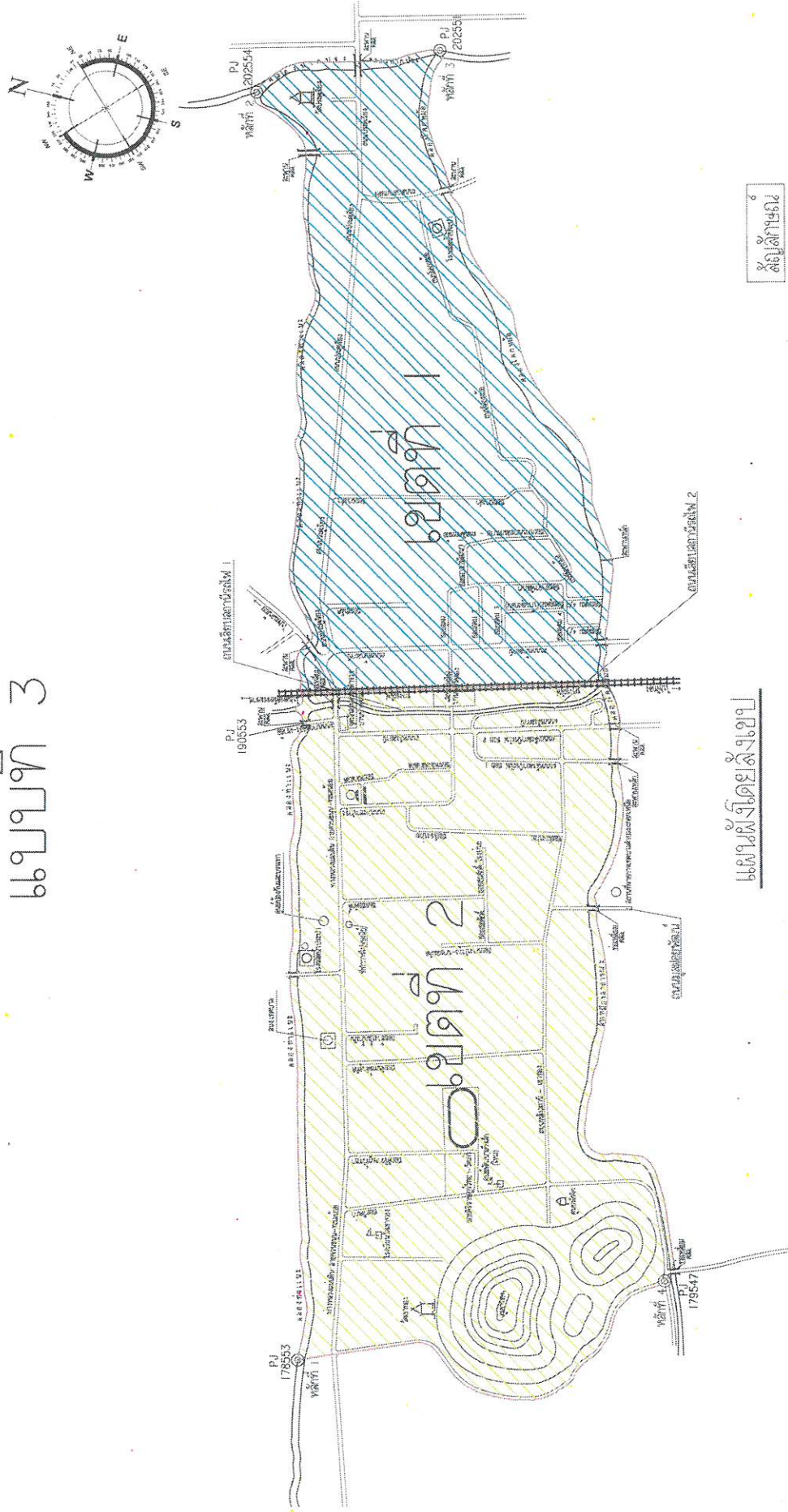
แผนผังเขตเลือกตั้ง

- สัญลักษณ์ที่ใช้
- บ้าน
  - โรงเรียน
  - ศาลา
  - ลำคลอง
  - ถนน
  - เขตเทศบาล
  - เขตเลือกตั้ง
  - ทางรถไฟ



# แผนที่แบ่งเขตเลือกตั้งสมาชิกสภาเทศบาลตำบลกะออกเหนือ

## แบบที่ 3



แผนที่แบ่งเขตเลือกตั้งสมาชิกสภาเทศบาลตำบลกะออกเหนือ