



ประกาศสำนักงานคณะกรรมการการเลือกตั้งประจำจังหวัดพัทลุง  
เรื่อง รูปแบบการแบ่งเขตเลือกตั้งสมาชิกสภาเทศบาลตำบลบ้านสวน อำเภอควนขนุน  
เพื่อรับฟังความคิดเห็นและข้อเสนอแนะจากประชาชนในเขตเลือกตั้ง

ด้วยพระราชบัญญัติการเลือกตั้งสมาชิกสภาท้องถิ่นหรือผู้บริหารท้องถิ่น พ.ศ. ๒๕๖๒ และระเบียบคณะกรรมการการเลือกตั้งว่าด้วยการเลือกตั้งสมาชิกสภาท้องถิ่นหรือผู้บริหารท้องถิ่น พ.ศ. ๒๕๖๒ และที่แก้ไขเพิ่มเติม ได้กำหนดหลักเกณฑ์และวิธีการแบ่งเขตเลือกตั้งสมาชิกสภาท้องถิ่น ให้ผู้อำนวยการการเลือกตั้งประจำจังหวัด ดำเนินการเกี่ยวกับการแบ่งเขตเลือกตั้งของแต่ละองค์กรปกครองส่วนท้องถิ่น โดยพิจารณาจากประกาศจำนวนราษฎรที่ผู้อำนวยการทะเบียนกลางประกาศในที่สุดท้ายก่อนที่จะมีการเลือกตั้ง (ณ วันที่ ๓๑ ธันวาคม พ.ศ. ๒๕๖๗) และในการแบ่งเขตเลือกตั้งให้จัดให้มีจำนวนราษฎรในแต่ละเขตเลือกตั้งใกล้เคียงกันมากที่สุดและพื้นที่ของแต่ละเขตเลือกตั้งต้องติดต่อกัน เว้นแต่ ตามสภาพพื้นที่ขององค์กรปกครองส่วนท้องถิ่นทำให้ไม่อาจแบ่งเขตเลือกตั้งให้มีพื้นที่ติดต่อกันได้ จะกำหนดให้เขตเลือกตั้งมีพื้นที่ไม่ติดต่อกันเท่าที่จำเป็นก็ได้

เพื่อให้การแบ่งเขตเลือกตั้งสมาชิกสภาเทศบาลตำบลบ้านสวน เป็นไปด้วยความเรียบร้อย อาศัยอำนาจตามความในข้อ ๑๓ ของระเบียบคณะกรรมการการเลือกตั้งว่าด้วยการเลือกตั้งสมาชิกสภาท้องถิ่นหรือผู้บริหารท้องถิ่น พ.ศ. ๒๕๖๒ และที่แก้ไขเพิ่มเติม จึงประกาศรูปแบบการแบ่งเขตเลือกตั้งสมาชิกสภาเทศบาลตำบลบ้านสวน จำนวน ๓ รูปแบบ เพื่อรับฟังความคิดเห็นและข้อเสนอแนะจากประชาชนในเขตเลือกตั้ง รายละเอียดตามเอกสารแนบท้ายประกาศนี้

ดังนั้น จึงขอเชิญชวนประชาชนในเขตเลือกตั้งแสดงความคิดเห็นและข้อเสนอแนะต่อรูปแบบการแบ่งเขตเลือกตั้งดังกล่าว ทั้งนี้ หากผู้ใดประสงค์จะแสดงความคิดเห็นและข้อเสนอแนะให้จัดทำความคิดเห็นและข้อเสนอแนะ ยื่นด้วยตนเองหรือทำเป็นหนังสือ ให้ผู้อำนวยการการเลือกตั้งประจำจังหวัด สำนักงานคณะกรรมการการเลือกตั้งประจำจังหวัดพัทลุง ที่อยู่ ศาลากลางจังหวัดพัทลุง ถนนราเมศวร์ ตำบลคูหาสวรรค์ อำเภอเมืองพัทลุง จังหวัดพัทลุง ๙๓๐๐๐ ภายใน ๑๐ วันนับแต่ประกาศ (ระหว่างวันที่ ๒๔ มกราคม ๒๕๖๘ ถึงวันที่ ๒ กุมภาพันธ์ ๒๕๖๘) โดยสามารถดาวน์โหลดข้อมูลรูปแบบการแบ่งเขตเลือกตั้งได้ทางเว็บไซต์ของสำนักงานคณะกรรมการการเลือกตั้งประจำจังหวัดพัทลุง (<https://www.ect.go.th/Phatthalung>)

จึงประกาศให้ทราบโดยทั่วกัน

ประกาศ ณ วันที่ ๒๓ มกราคม พ.ศ. ๒๕๖๘

(นางสาวจรัสขวัญ ชาวเรือ)

ผู้อำนวยการการเลือกตั้งประจำจังหวัดพัทลุง

เอกสารแนบท้ายประกาศสำนักงานคณะกรรมการการเลือกตั้งประจำจังหวัดพัทลุง  
เรื่อง รูปแบบการแบ่งเขตเลือกตั้งสมาชิกสภาเทศบาลตำบลบ้านสวน อำเภอควนขนุน  
เพื่อรับฟังความคิดเห็นและข้อเสนอแนะจากประชาชนในเขตเลือกตั้ง

รูปแบบที่ ๑

เขตเลือกตั้ง ที่	จำนวน สมาชิก	ท้องที่ที่ประกอบเป็นเขตเลือกตั้ง	จำนวนราษฎร	หมายเหตุ
๑	๖	หมู่ที่ ๑ บ้านตลาดปากคลอง	๗๙๗	
		หมู่ที่ ๒ บ้านปากคลองเก่า	๑๕๒	
		หมู่ที่ ๓ บ้านเขาอ้อ	๑๖๓	
		หมู่ที่ ๔ บ้านค่ายเสือ	๓๘๙	
		หมู่ที่ ๖ บ้านสวน (บางส่วน) เฉพาะพื้นที่ฝั่งทิศเหนือ ของแนวถนนควนขนุน - ทะเลน้อย	๒๔๕	
		หมู่ที่ ๘ บ้านดอนศาลา	๖๔๑	
		หมู่ที่ ๙ บ้านไสเสียบ	๒๕๖	
		รวม	๒,๖๔๓	
		๒	๖	หมู่ที่ ๕ บ้านนาสวน
หมู่ที่ ๖ บ้านสวน (บางส่วน) เฉพาะพื้นที่ฝั่งทิศใต้ ของแนวถนนควนขนุน - ทะเลน้อย	๑,๒๖๐			
หมู่ที่ ๗ บ้านท่ามะนาว	๖๐๑			
รวม	๒,๕๖๗			
รวมจำนวนราษฎร			๕,๒๑๐	

รูปแบบที่ ๒

เขตเลือกตั้ง ที่	จำนวน สมาชิก	ท้องที่ที่ประกอบเป็นเขตเลือกตั้ง	จำนวนราษฎร	หมายเหตุ
๑	๖	หมู่ที่ ๑ บ้านตลาดปากคลอง	๗๙๗	
		หมู่ที่ ๒ บ้านปากคลองเก่า	๑๕๒	
		หมู่ที่ ๓ บ้านเขาอ้อ	๑๖๓	
		หมู่ที่ ๗ บ้านท่ามะนาว	๖๐๑	
		หมู่ที่ ๘ บ้านดอนศาลา	๖๔๑	
รวม	๒,๓๕๔			
๒	๖	หมู่ที่ ๔ บ้านค่ายเสือ	๓๘๙	
		หมู่ที่ ๕ บ้านนาสวน	๗๐๖	
		หมู่ที่ ๖ บ้านสวน	๑,๕๐๕	
		หมู่ที่ ๙ บ้านไสเสียบ	๒๕๖	
		รวม	๒,๘๕๖	
รวมจำนวนราษฎร			๕,๒๑๐	

จ.พัทลุง

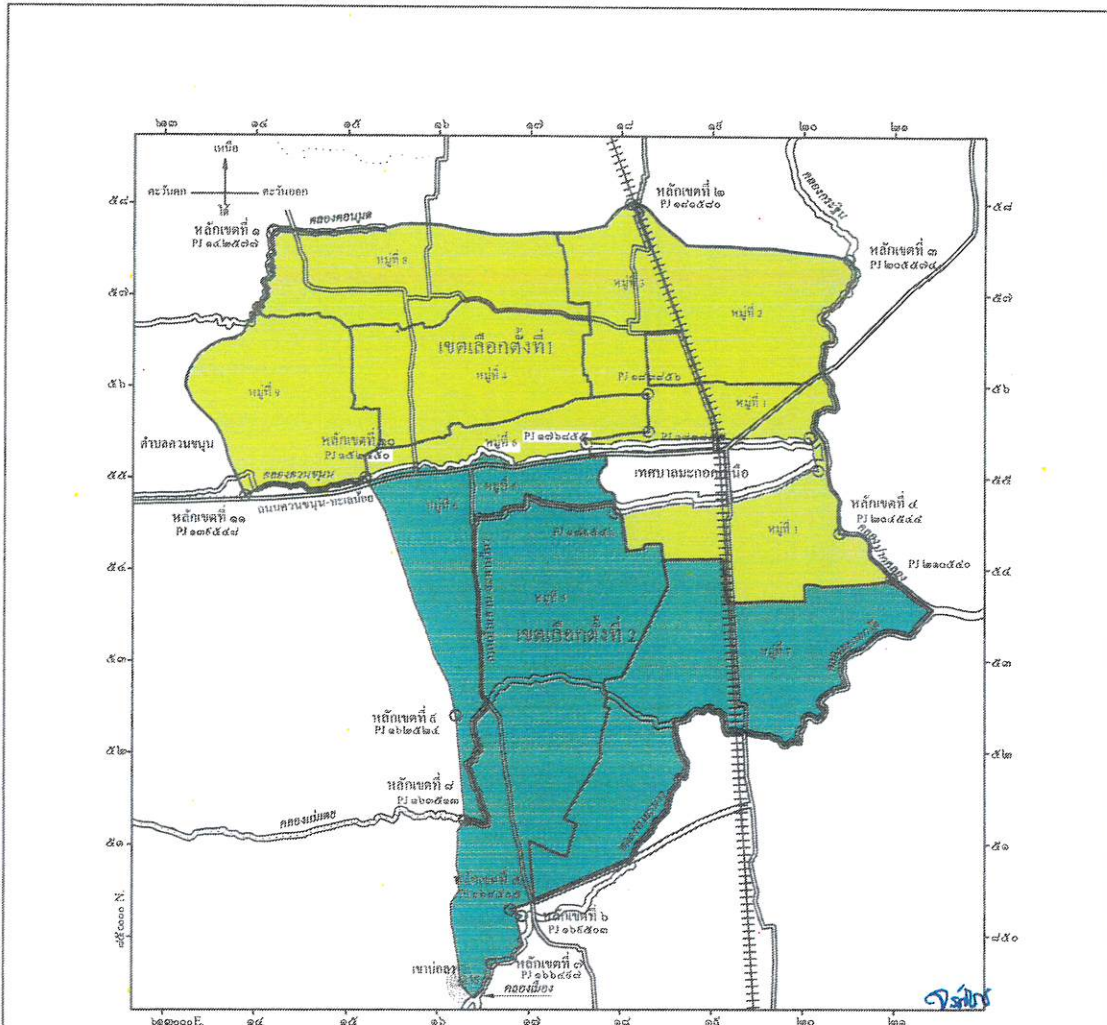
รูปแบบที่ ๓

เขตเลือกตั้ง ที่	จำนวน สมาชิก	ท้องที่ที่ประกอบเป็นเขตเลือกตั้ง	จำนวนราษฎร	หมายเหตุ
๑	๖	หมู่ที่ ๑ บ้านตลาดปากคลอง	๗๙๗	
		หมู่ที่ ๒ บ้านปากคลองเก่า	๑๕๒	
		หมู่ที่ ๓ บ้านเขาอ้อ	๑๖๓	
		หมู่ที่ ๗ บ้านท่ามะนาว	๖๐๑	
		หมู่ที่ ๘ บ้านดอนศาลา	๖๔๑	
		หมู่ที่ ๙ บ้านไสเสียบ	๒๕๖	
	รวม	๒,๖๑๐		
๒	๖	หมู่ที่ ๔ บ้านค่ายเสือ	๓๘๙	
		หมู่ที่ ๕ บ้านนาสวน	๗๐๖	
		หมู่ที่ ๖ บ้านสวน	๑,๕๐๕	
	รวม	๒,๖๐๐		
		รวมจำนวนราษฎร	๕,๒๑๐	

จารุพร

แผนที่เทศบาลตำบลบ้านสวน  
แสดงแนวเขตเลือกตั้งแบบที่ 1

มาตราส่วน ๑:๕๐,๐๐๐

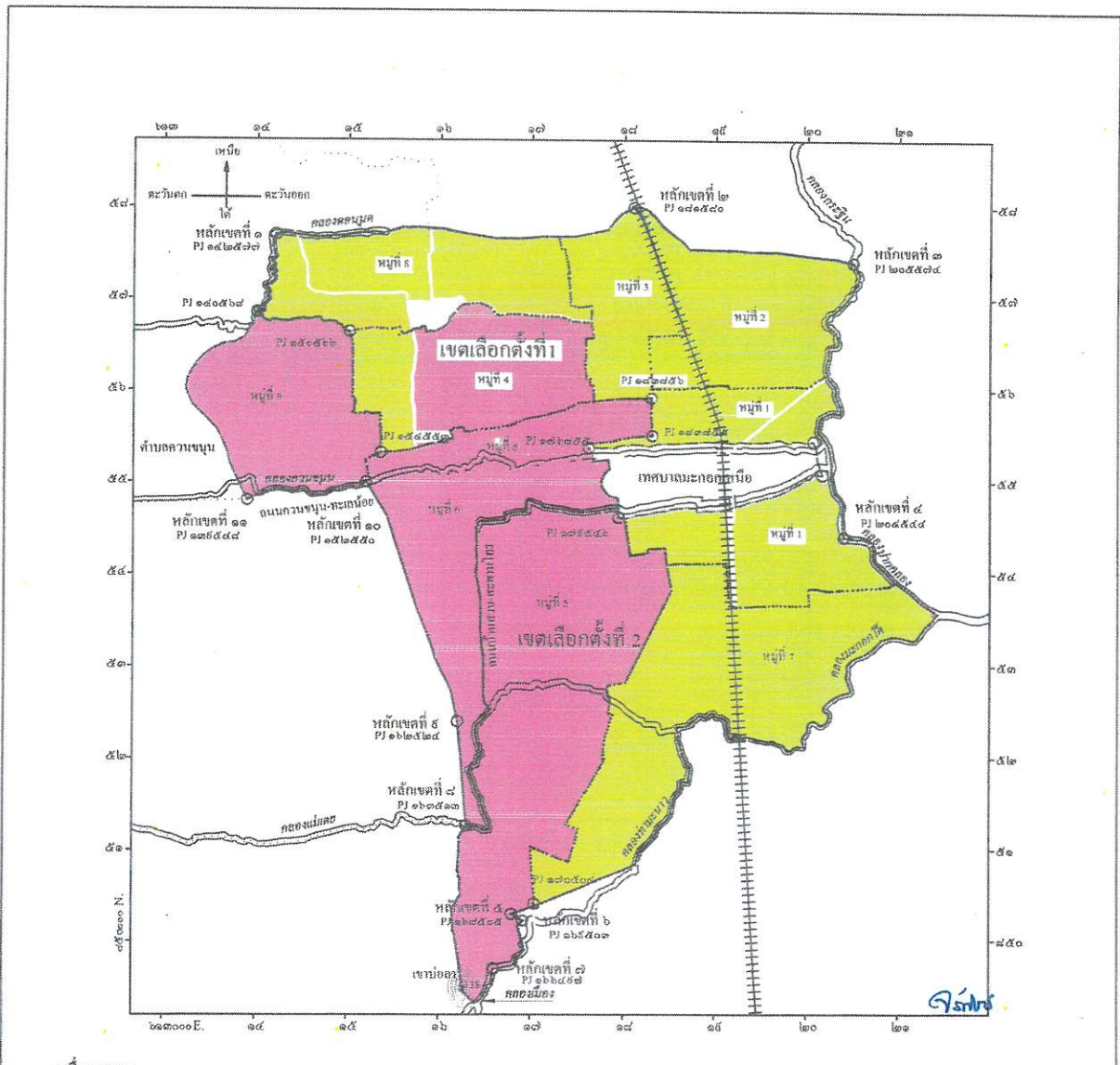
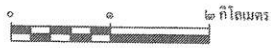


เครื่องหมาย

- เขตพหุภาค
- เขตอำเภอ
- เขตหมู่บ้าน
- ทางหลวง ถนน ขยาย
- ถนนลูกรัง พื้นถนนอ่อน
- ทางรถไฟ
- สระพนา
- แม่น้ำ คลอง หัว
- คลองส่งน้ำ คลองระบายน้ำ

แผนที่เทศบาลตำบลบ้านสวน  
แสดงแนวเขตเลือกตั้งแบบที่ 2

มาตราส่วน ๑:๕๐,๐๐๐



เครื่องหมาย

- เขตเทศบาล
- เขตอำเภอ
- เขตหมู่บ้าน
- ทางหลวง ถนน รอย
- ถนนลูกรัง พื้นถนนอ่อน
- ทางรถไฟ
- สะพาน
- แม่น้ำ คลอง ห้วย
- คลองส่งน้ำ คลองระบายน้ำ

แผนที่เทศบาลตำบลบ้านสวน  
แสดงแนวเขตเลือกตั้งแบบที่ 3

มาตราส่วน ๑:๕๐,๐๐๐

