



ประกาศสำนักงานคณะกรรมการการเลือกตั้งประจำจังหวัดพัทลุง
เรื่อง รูปแบบการแบ่งเขตเลือกตั้งสมาชิกสภาเทศบาลตำบลอนประดู่ อำเภอปากพะยูน
เพื่อรับฟังความคิดเห็นและข้อเสนอแนะจากประชาชนในเขตเลือกตั้ง

ด้วยพระราชบัญญัติการเลือกตั้งสมาชิกสภาท้องถิ่นหรือผู้บริหารท้องถิ่น พ.ศ. ๒๕๖๒ และระเบียบคณะกรรมการการเลือกตั้งว่าด้วยการเลือกตั้งสมาชิกสภาท้องถิ่นหรือผู้บริหารท้องถิ่น พ.ศ. ๒๕๖๒ และที่แก้ไขเพิ่มเติม ได้กำหนดหลักเกณฑ์และวิธีการแบ่งเขตเลือกตั้งสมาชิกสภาท้องถิ่น ให้ผู้อำนวยการการเลือกตั้งประจำจังหวัด ดำเนินการเกี่ยวกับการแบ่งเขตเลือกตั้งของแต่ละองค์กรปกครองส่วนท้องถิ่น โดยพิจารณาจากประกาศจำนวนราษฎรที่ผู้อำนวยการทะเบียนกลางประกาศในที่สุดท้ายก่อนที่จะมีการเลือกตั้ง (ณ วันที่ ๓๑ ธันวาคม พ.ศ. ๒๕๖๗) และในการแบ่งเขตเลือกตั้งให้จัดให้มีจำนวนราษฎรในแต่ละเขตเลือกตั้งใกล้เคียงกันมากที่สุดและพื้นที่ของแต่ละเขตเลือกตั้งต้องติดต่อกัน เว้นแต่ ตามสภาพพื้นที่ขององค์กรปกครองส่วนท้องถิ่นทำให้ไม่อาจแบ่งเขตเลือกตั้งให้มีพื้นที่ติดต่อกันได้ จะกำหนดให้เขตเลือกตั้งมีพื้นที่ไม่ติดต่อกันเท่าที่จำเป็นก็ได้

เพื่อให้การแบ่งเขตเลือกตั้งสมาชิกสภาเทศบาลตำบลอนประดู่ เป็นไปด้วยความเรียบร้อย อาศัยอำนาจตามความในข้อ ๑๓ ของระเบียบคณะกรรมการการเลือกตั้งว่าด้วยการเลือกตั้งสมาชิกสภาท้องถิ่นหรือผู้บริหารท้องถิ่น พ.ศ. ๒๕๖๒ และที่แก้ไขเพิ่มเติม จึงประกาศรูปแบบการแบ่งเขตเลือกตั้งสมาชิกสภาเทศบาลตำบลอนประดู่ จำนวน ๓ รูปแบบ เพื่อรับฟังความคิดเห็นและข้อเสนอแนะจากประชาชนในเขตเลือกตั้ง รายละเอียดตามเอกสารแนบท้ายประกาศนี้

ดังนั้น จึงขอเชิญชวนประชาชนในเขตเลือกตั้งแสดงความคิดเห็นและข้อเสนอแนะต่อรูปแบบการแบ่งเขตเลือกตั้งดังกล่าว ทั้งนี้ หากผู้ใดประสงค์จะแสดงความคิดเห็นและข้อเสนอแนะให้จัดทำความคิดเห็นและข้อเสนอแนะ ยื่นด้วยตนเองหรือทำเป็นหนังสือ ให้ผู้อำนวยการการเลือกตั้งประจำจังหวัด สำนักงานคณะกรรมการการเลือกตั้งประจำจังหวัดพัทลุง ที่อยู่ ศาลากลางจังหวัดพัทลุง ถนนรามศวร์ ตำบลคูหาสวรรค์ อำเภอเมืองพัทลุง จังหวัดพัทลุง ๙๓๐๐๐ ภายใน ๑๐ วันนับแต่ประกาศ (ระหว่างวันที่ ๒๔ มกราคม ๒๕๖๘ ถึงวันที่ ๒ กุมภาพันธ์ ๒๕๖๘) โดยสามารถดาวน์โหลดข้อมูลรูปแบบการแบ่งเขตเลือกตั้งได้ทางเว็บไซต์ของสำนักงานคณะกรรมการการเลือกตั้งประจำจังหวัดพัทลุง (<https://www.ect.go.th/Phatthalung>)

จึงประกาศให้ทราบโดยทั่วกัน

ประกาศ ณ วันที่ ๒๓ มกราคม พ.ศ. ๒๕๖๘

จรัสโร

(นางสาวจรัสขวัญ ชาวเรือ)

ผู้อำนวยการการเลือกตั้งประจำจังหวัดพัทลุง

เอกสารแนบท้ายประกาศสำนักงานคณะกรรมการการเลือกตั้งประจำจังหวัดพัทลุง
เรื่อง รูปแบบการแบ่งเขตเลือกตั้งสมาชิกสภาเทศบาลตำบลดอนประดู่ อำเภอปากพะยูน
เพื่อรับฟังความคิดเห็นและข้อเสนอแนะจากประชาชนในเขตเลือกตั้ง

รูปแบบที่ ๑

เขตเลือกตั้งที่	จำนวนสมาชิก	ท้องที่ที่ประกอบเป็นเขตเลือกตั้ง	จำนวนราษฎร	หมายเหตุ
๑	๖	หมู่ที่ ๑ บ้านห้วยผะยอ	๓๖๓	
		หมู่ที่ ๔ บ้านดอนประดู่	๓๓๙	
		หมู่ที่ ๕ บ้านกล้วยเภา	๖๑๗	
		หมู่ที่ ๗ บ้านชายพรุ	๘๓๔	
		หมู่ที่ ๘ บ้านหารแพะ	๔๒๒	
		หมู่ที่ ๑๐ บ้านหลาทวด	๔๙๗	
		รวม	๓,๐๗๒	
๒	๖	หมู่ที่ ๒ บ้านท่าไทร	๒๗๖	
		หมู่ที่ ๓ บ้านแหลมยาง	๕๓๗	
		หมู่ที่ ๖ บ้านหัวควน	๑,๑๙๖	
		หมู่ที่ ๙ บ้านไทรพอน	๔๔๓	
		หมู่ที่ ๑๑ บ้านชายห้วย	๗๔๒	
		รวม	๓,๑๙๔	
		รวมจำนวนราษฎร	๖,๒๖๖	

รูปแบบที่ ๒

เขตเลือกตั้งที่	จำนวนสมาชิก	ท้องที่ที่ประกอบเป็นเขตเลือกตั้ง	จำนวนราษฎร	หมายเหตุ
๑	๖	หมู่ที่ ๑ บ้านห้วยผะยอ	๓๖๓	
		หมู่ที่ ๒ บ้านท่าไทร	๒๗๖	
		หมู่ที่ ๓ บ้านแหลมยาง	๕๓๗	
		หมู่ที่ ๔ บ้านดอนประดู่	๓๓๙	
		หมู่ที่ ๕ บ้านกล้วยเภา	๖๑๗	
		หมู่ที่ ๗ บ้านชายพรุ	๘๓๔	
		รวม	๒,๙๖๖	
๒	๖	หมู่ที่ ๖ บ้านหัวควน	๑,๑๙๖	
		หมู่ที่ ๘ บ้านหารแพะ	๔๒๒	
		หมู่ที่ ๙ บ้านไทรพอน	๔๔๓	
		หมู่ที่ ๑๐ บ้านหลาทวด	๔๙๗	
		หมู่ที่ ๑๑ บ้านชายห้วย	๗๔๒	
		รวม	๓,๓๐๐	
		รวมจำนวนราษฎร	๖,๒๖๖	

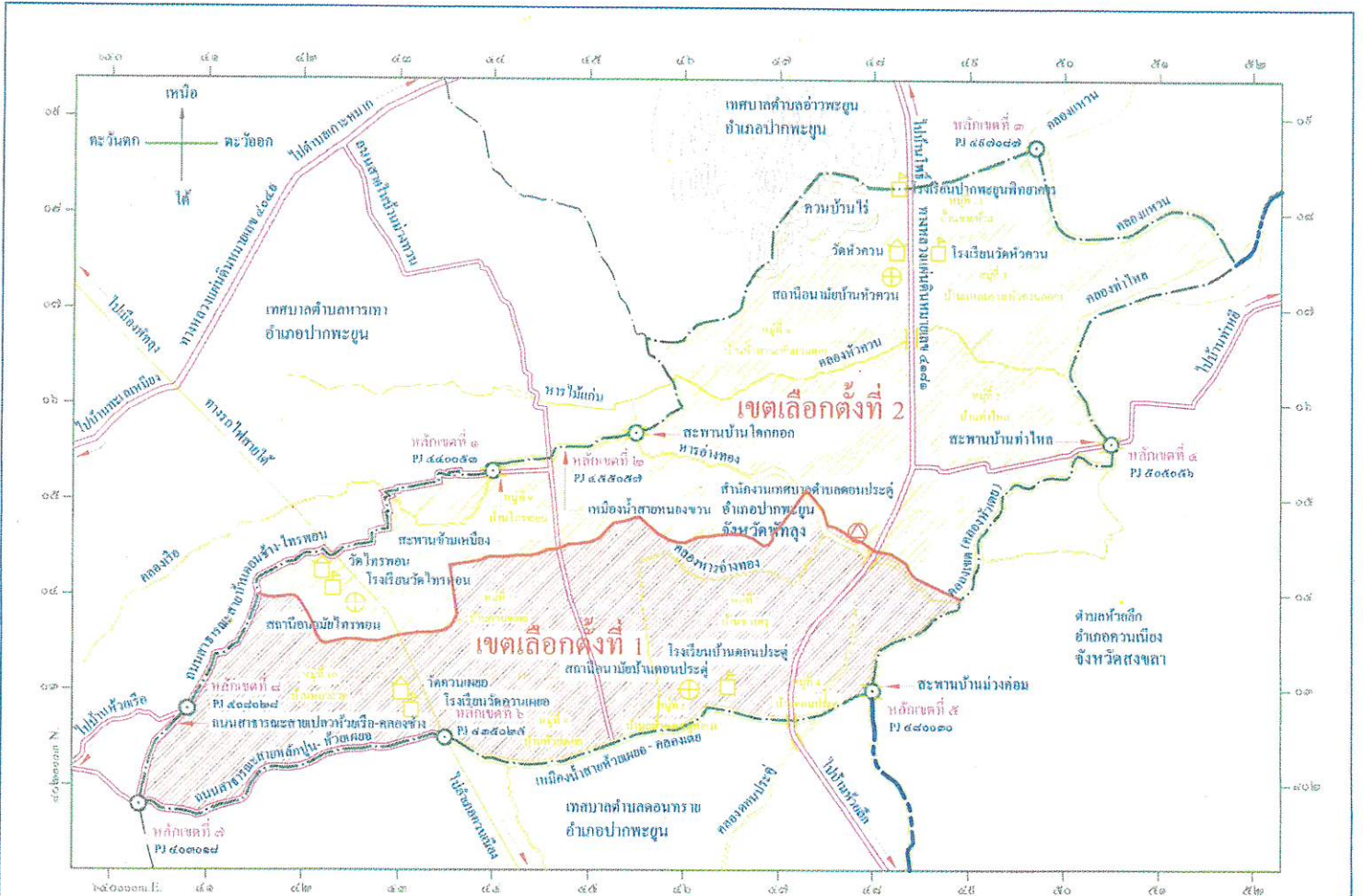
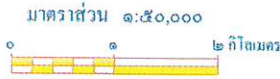
จรินทร์

รูปแบบที่ ๓

เขตเลือกตั้งที่	จำนวนสมาชิก	ท้องที่ที่ประกอบเป็นเขตเลือกตั้ง	จำนวนราษฎร	หมายเหตุ
๑	๖	หมู่ที่ ๒ บ้านท่าไหล	๒๗๖	
		หมู่ที่ ๓ บ้านแหลมยาง	๕๓๗	
		หมู่ที่ ๔ บ้านดอนประดู่	๓๓๙	
		หมู่ที่ ๕ บ้านกล้วยเภา	๖๑๗	
		หมู่ที่ ๗ บ้านชายพรุ	๘๓๔	
		หมู่ที่ ๑๑ บ้านชายห้วย	๗๔๒	
		รวม	๓,๓๔๕	
๒	๖	หมู่ที่ ๑ บ้านห้วยเผยอ	๓๖๓	
		หมู่ที่ ๖ บ้านหัวควน	๑,๑๙๖	
		หมู่ที่ ๘ บ้านหารพะ	๔๒๒	
		หมู่ที่ ๙ บ้านไทรพอน	๔๔๓	
		หมู่ที่ ๑๐ บ้านหลาทวด	๔๙๗	
		รวม	๒,๙๒๑	
		รวมจำนวนราษฎร	๖,๒๖๖	

ศรีภร

แผนที่ท้ายประกาศสำนักงานคณะกรรมการการเลือกตั้งประจำจังหวัดพัทลุง
 เรื่อง รูปแบบการแบ่งเขตการเลือกตั้งสมาชิกสภาเทศบาลตำบลคอนประดู่ อำเภอปากพะยูน จังหวัดพัทลุง
รูปแบบที่ 1



เขตเลือกตั้งที่ ๑

เขตเลือกตั้งที่ ๒

ตารางสรุปจำนวนประชากรแบ่งเขตการเลือกตั้ง
 สมาชิกสภาเทศบาลตำบลคอนประดู่ รูปแบบที่ 1

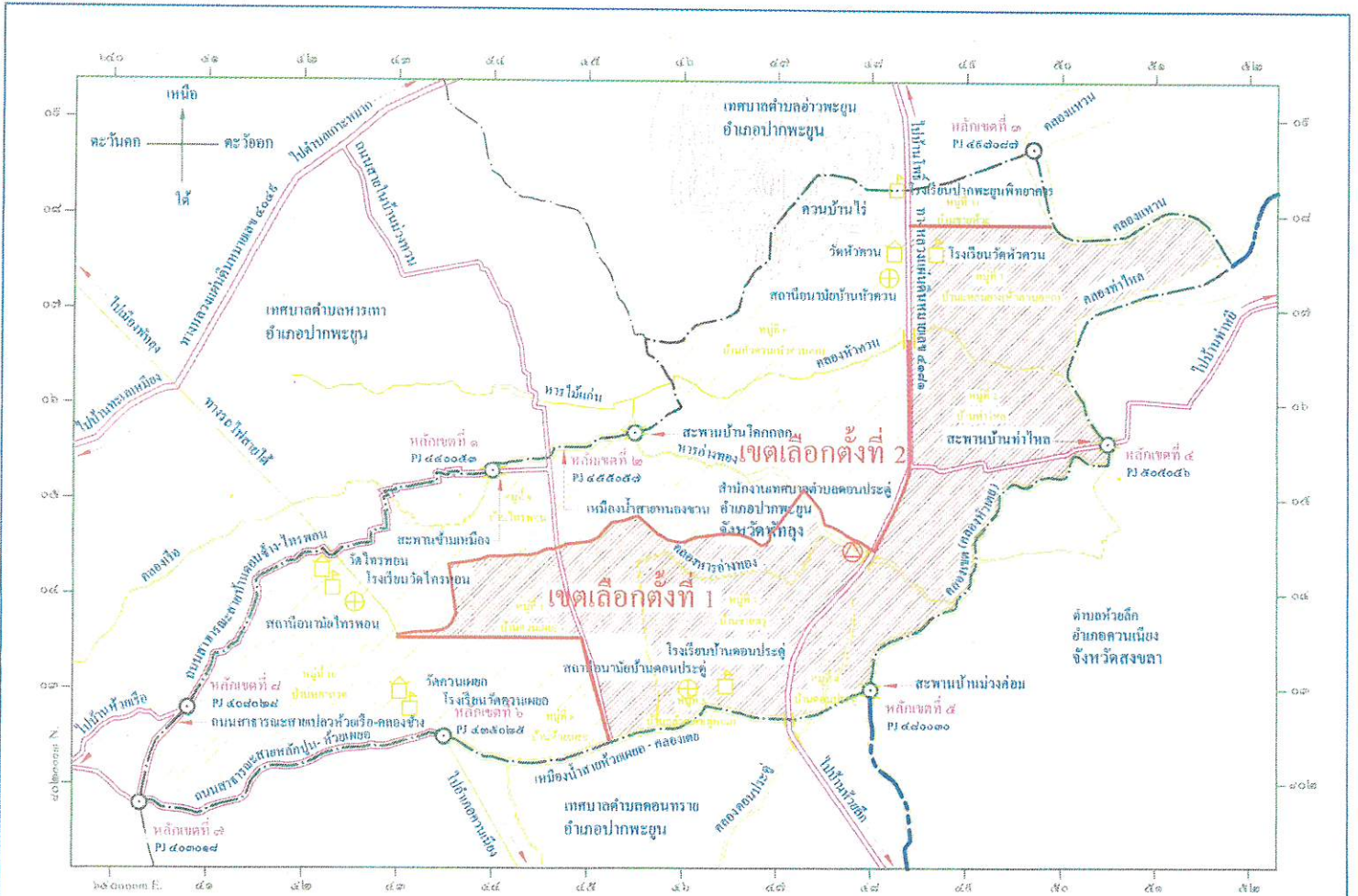
รูปแบบที่	เขตเลือกตั้งที่ 1	ประชากร(รวม)	เขตเลือกตั้งที่ 2	ประชากร(รวม)	ผลต่าง
	หมู่ที่ 1 บ้านท้ายเขน	363	หมู่ที่ 2 บ้านท่าโหล	276	
	หมู่ที่ 4 บ้านคอนประดู่	339	หมู่ที่ 3 บ้านแหลมยาง	537	
	หมู่ที่ 5 บ้านชัยภกา	617	หมู่ที่ 6 บ้านหัวควน	1,196	
	หมู่ที่ 7 บ้านชวยพรุ	834	หมู่ที่ 9 บ้านไทรพอน	443	
	หมู่ที่ 8 บ้านหวนพะ	422	หมู่ที่ 11 บ้านชวยห้าย	742	
	หมู่ที่ 10 บ้านหลาทาด	497			
	รวม	3,072	รวม	3,194	
	คิดผลต่างเป็นร้อยละ	1,947	คิดผลต่างเป็นร้อยละ	1,947	
			รวมประชากรทั้งหมด	6,266	3.89

จริงเสมอ

แผนที่ท้ายประกาศสำนักงานคณะกรรมการการเลือกตั้งประจำจังหวัดพัทลุง
เรื่อง รูปแบบการแบ่งเขตการเลือกตั้งสมาชิกสภาเทศบาลตำบลคอนประดู่ อำเภอปากพะยูน จังหวัดพัทลุง

รูปแบบที่ 2

มาตราส่วน ๑:๕๐,๐๐๐



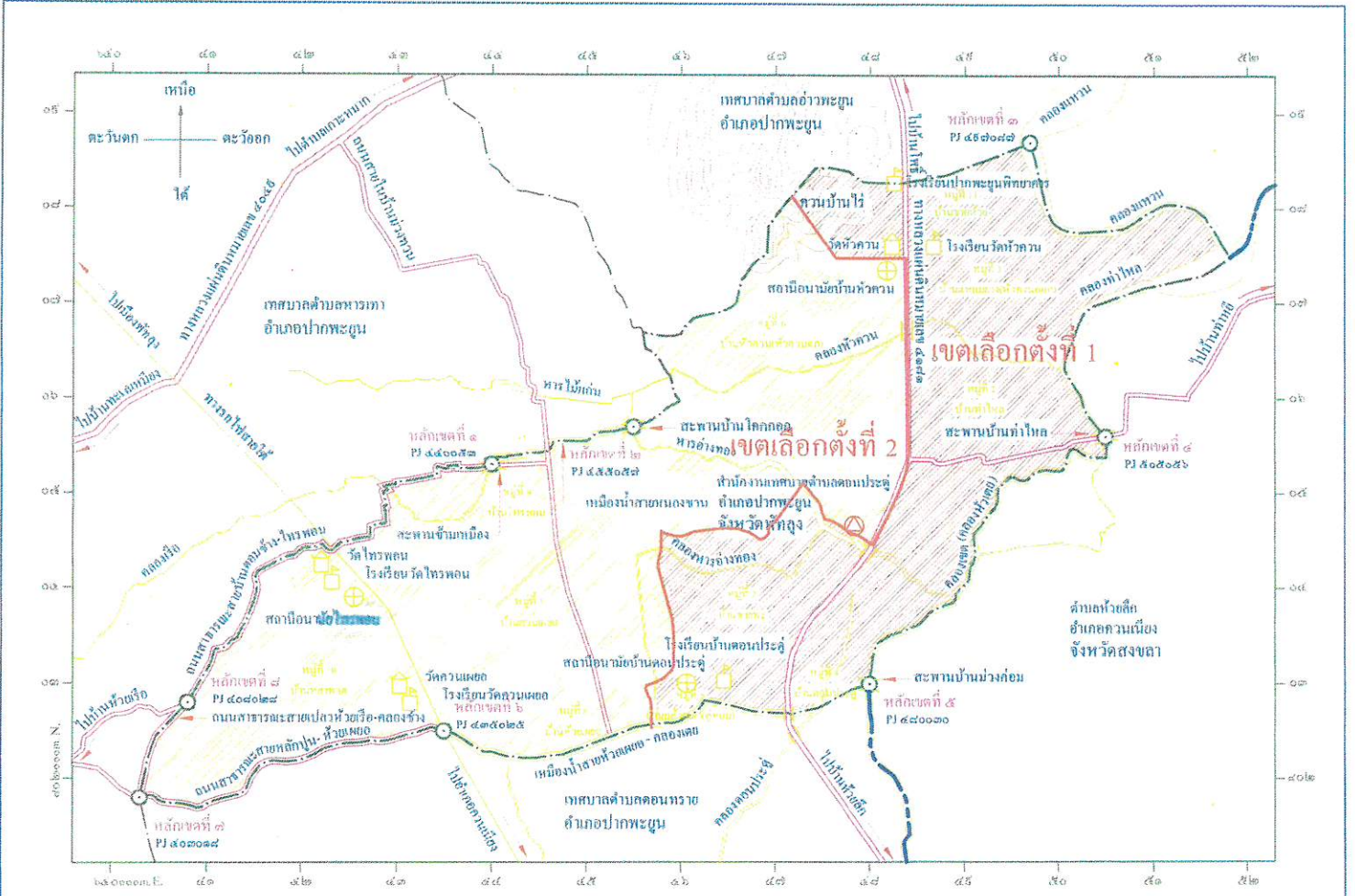
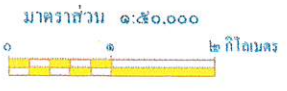
ตารางสรุปจำนวนประชากรแบ่งเขตการเลือกตั้ง
สมาชิกสภาเทศบาลตำบลคอนประดู่ รูปแบบที่ 2

รูปแบบที่ 2	เขตเลือกตั้งที่ 1	ประชากร(รวม)	เขตเลือกตั้งที่ 2	ประชากร(รวม)	ผลต่าง
	หมู่ที่ 1 บ้านห้วยเขย	363	หมู่ที่ 6 บ้านหัวลาน	1,196	✓
	หมู่ที่ 2 บ้านท่าไหล	276	หมู่ที่ 8 บ้านหรรษา	422	✓
	หมู่ที่ 3 บ้านแหลมยาง	537	หมู่ที่ 9 บ้านไทรพอน	443	✓
	หมู่ที่ 4 บ้านคอนประดู่	339	หมู่ที่ 10 บ้านศาลาหวด	497	✓
	หมู่ที่ 5 บ้านกล้วยตาก	617	หมู่ที่ 11 บ้านจายหัว	742	✓
	หมู่ที่ 7 บ้านซางพรุ	834			
	รวม	2,966	รวม	3,300	✓
	คิดผลต่างเป็นร้อยละ	5,330	คิดผลต่างเป็นร้อยละ	5,330	✓
			รวมประชากรทั้งหมด	6,266	10.66

Signature

แผนที่ท้ายประกาศสำนักงานคณะกรรมการการเลือกตั้งประจำจังหวัดพัทลุง
เรื่อง รูปแบบการแบ่งเขตการเลือกตั้งสมาชิกสภาเทศบาลตำบลคอนประดู่ อำเภอปากพะยูน จังหวัดพัทลุง

รูปแบบที่ 3



- เขตเลือกตั้งที่ ๑
- เขตเลือกตั้งที่ ๒

ตารางสรุปจำนวนประชากรแบ่งเขตการเลือกตั้ง
สมาชิกสภาเทศบาลตำบลคอนประดู่รูปแบบที่ 3

รูปแบบที่	เขตเลือกตั้งที่ ๑	ประชากร(รวม)	เขตเลือกตั้งที่ ๒	ประชากร(รวม)	ผลต่าง
หมู่ที่ ๒ บ้านท่าโท		276	หมู่ที่ ๑ บ้านหัวแอด	363	
หมู่ที่ ๓ บ้านแหลมยาง		537	หมู่ที่ ๖ บ้านหัวควม	1,196	
หมู่ที่ ๔ บ้านคอนประดู่		339	หมู่ที่ ๘ บ้านหารพะ	422	
หมู่ที่ ๕ บ้านสัวควา		617	หมู่ที่ ๙ บ้านไทรพอน	443	
หมู่ที่ ๖ บ้านชาพร		834	หมู่ที่ ๑๐ บ้านศาลาหวด	497	
หมู่ที่ ๗ บ้านชาห้วย		742			
รวม		3,345	รวม	2,921	
คิดผลต่างเป็นร้อยละ		6.767	คิดผลต่างเป็นร้อยละ	6.767	
			รวมประชากรทั้งหมด	6,266	13.53

จรินทร์