



ประกาศสำนักงานคณะกรรมการการเลือกตั้งประจำจังหวัดพัทลุง
เรื่อง รูปแบบการแบ่งเขตเลือกตั้งสมาชิกสภาเทศบาลตำบลนาขยาด อำเภอควนขนุน
เพื่อรับฟังความคิดเห็นและข้อเสนอแนะจากประชาชนในเขตเลือกตั้ง

ด้วยพระราชบัญญัติการเลือกตั้งสมาชิกสภาท้องถิ่นหรือผู้บริหารท้องถิ่น พ.ศ. ๒๕๖๒ และระเบียบคณะกรรมการการเลือกตั้งว่าด้วยการเลือกตั้งสมาชิกสภาท้องถิ่นหรือผู้บริหารท้องถิ่น พ.ศ. ๒๕๖๒ และที่แก้ไขเพิ่มเติม ได้กำหนดหลักเกณฑ์และวิธีการแบ่งเขตเลือกตั้งสมาชิกสภาท้องถิ่น ให้ผู้อำนวยการการเลือกตั้งประจำจังหวัด ดำเนินการเกี่ยวกับการแบ่งเขตเลือกตั้งของแต่ละองค์กรปกครองส่วนท้องถิ่น โดยพิจารณาจากประกาศจำนวนราษฎรที่ผู้อำนวยการทะเบียนกลางประกาศในปีสุดท้ายก่อนที่จะมีการเลือกตั้ง (ณ วันที่ ๓๑ ธันวาคม พ.ศ. ๒๕๖๗) และในการแบ่งเขตเลือกตั้งให้จัดให้มีจำนวนราษฎรในแต่ละเขตเลือกตั้งใกล้เคียงกันมากที่สุดและพื้นที่ของแต่ละเขตเลือกตั้งต้องติดต่อกัน เว้นแต่ ตามสภาพพื้นที่ขององค์กรปกครองส่วนท้องถิ่นทำให้ไม่อาจแบ่งเขตเลือกตั้งให้มีพื้นที่ติดต่อกันได้ จะกำหนดให้เขตเลือกตั้งมีพื้นที่ไม่ติดต่อกันเท่าที่จำเป็นก็ได้

เพื่อให้การแบ่งเขตเลือกตั้งสมาชิกสภาเทศบาลตำบลนาขยาด เป็นไปด้วยความเรียบร้อย อาศัยอำนาจตามความในข้อ ๑๓ ของระเบียบคณะกรรมการการเลือกตั้งว่าด้วยการเลือกตั้งสมาชิกสภาท้องถิ่นหรือผู้บริหารท้องถิ่น พ.ศ. ๒๕๖๒ และที่แก้ไขเพิ่มเติม จึงประกาศรูปแบบการแบ่งเขตเลือกตั้งสมาชิกสภาเทศบาลตำบลนาขยาด จำนวน ๓ รูปแบบ เพื่อรับฟังความคิดเห็นและข้อเสนอแนะจากประชาชนในเขตเลือกตั้ง รายละเอียดตามเอกสารแนบท้ายประกาศนี้

ดังนั้น จึงขอเชิญชวนประชาชนในเขตเลือกตั้งแสดงความคิดเห็นและข้อเสนอแนะต่อรูปแบบการแบ่งเขตเลือกตั้งดังกล่าว ทั้งนี้ หากผู้ใดประสงค์จะแสดงความคิดเห็นและข้อเสนอแนะให้จัดทำความคิดเห็นและข้อเสนอแนะ ยื่นด้วยตนเองหรือทำเป็นหนังสือ ให้ผู้อำนวยการการเลือกตั้งประจำจังหวัด สำนักงานคณะกรรมการการเลือกตั้งประจำจังหวัดพัทลุง ที่อยู่ ศาลากลางจังหวัดพัทลุง ถนนราเมศวร์ ตำบลคูหาสวรรค์ อำเภอเมืองพัทลุง จังหวัดพัทลุง ๙๓๐๐๐ ภายใน ๑๐ วันนับแต่ประกาศ (ระหว่างวันที่ ๒๔ มกราคม ๒๕๖๘ ถึงวันที่ ๒ กุมภาพันธ์ ๒๕๖๘) โดยสามารถดาวน์โหลดข้อมูลรูปแบบการแบ่งเขตเลือกตั้งได้ทางเว็บไซต์ของสำนักงานคณะกรรมการการเลือกตั้งประจำจังหวัดพัทลุง (<https://www.ect.go.th/Phatthalung>)

จึงประกาศให้ทราบโดยทั่วกัน

ประกาศ ณ วันที่ ๒๓ มกราคม พ.ศ. ๒๕๖๘

ปริสรา

(นางสาวจรัสนวัญ ชาวเรือ)

ผู้อำนวยการการเลือกตั้งประจำจังหวัดพัทลุง

เอกสารแนบท้ายประกาศสำนักงานคณะกรรมการการเลือกตั้งประจำจังหวัดพัทลุง
เรื่อง รูปแบบการแบ่งเขตเลือกตั้งสมาชิกสภาเทศบาลตำบลนาขยาด อำเภอควนขนุน
เพื่อรับฟังความคิดเห็นและข้อเสนอแนะจากประชาชนในเขตเลือกตั้ง

รูปแบบที่ ๑

เขตเลือกตั้ง ที่	จำนวน สมาชิก	ท้องที่ที่ประกอบเป็นเขตเลือกตั้ง	จำนวนราษฎร	หมายเหตุ
๑	๖	หมู่ที่ ๓ บ้านเกาะยาง	๔๘๑	
		หมู่ที่ ๔ บ้านหนองในวัง	๕๘๘	
		หมู่ที่ ๗ บ้านสะพานข่อย	๕๕๓	
		หมู่ที่ ๘ บ้านโกงน้ำ	๕๗๗	
		หมู่ที่ ๙ บ้านทุ่งสำโรง	๕๘๔	
		หมู่ที่ ๑๐ บ้านโรงรม	๕๕๒	
		หมู่ที่ ๑๒ บ้านเขาวังทอง	๖๑๗	
		รวม	๓,๙๕๒	
๒	๖	หมู่ที่ ๑ บ้านศาลาตันรัก	๙๕๗	
		หมู่ที่ ๒ บ้านพังดาน	๙๒๑	
		หมู่ที่ ๕ บ้านนาท่อม	๖๗๖	
		หมู่ที่ ๖ บ้านขันหมู	๙๖๔	
		หมู่ที่ ๑๑ บ้านไสควายพัน	๕๔๗	
		รวม	๔,๐๖๕	
รวมจำนวนราษฎร			๘,๐๑๗	

รูปแบบที่ ๒

เขตเลือกตั้ง ที่	จำนวน สมาชิก	ท้องที่ที่ประกอบเป็นเขตเลือกตั้ง	จำนวนราษฎร	หมายเหตุ
๑	๖	หมู่ที่ ๓ บ้านเกาะยาง	๔๘๑	
		หมู่ที่ ๔ บ้านหนองในวัง	๕๘๘	
		หมู่ที่ ๗ บ้านสะพานข่อย	๕๕๓	
		หมู่ที่ ๘ บ้านโกงน้ำ	๕๗๗	
		หมู่ที่ ๙ บ้านทุ่งสำโรง	๕๘๔	
		หมู่ที่ ๑๑ บ้านไสควายพัน	๕๔๗	
		หมู่ที่ ๑๒ บ้านเขาวังทอง	๖๑๗	
		รวม	๓,๙๔๗	
๒	๖	หมู่ที่ ๑ บ้านศาลาตันรัก	๙๕๗	
		หมู่ที่ ๒ บ้านพังดาน	๙๒๑	
		หมู่ที่ ๕ บ้านนาท่อม	๖๗๖	
		หมู่ที่ ๖ บ้านขันหมู	๙๖๔	
		หมู่ที่ ๑๐ บ้านโรงรม	๕๕๒	
		รวม	๔,๐๗๐	
รวมจำนวนราษฎร			๘,๐๑๗	

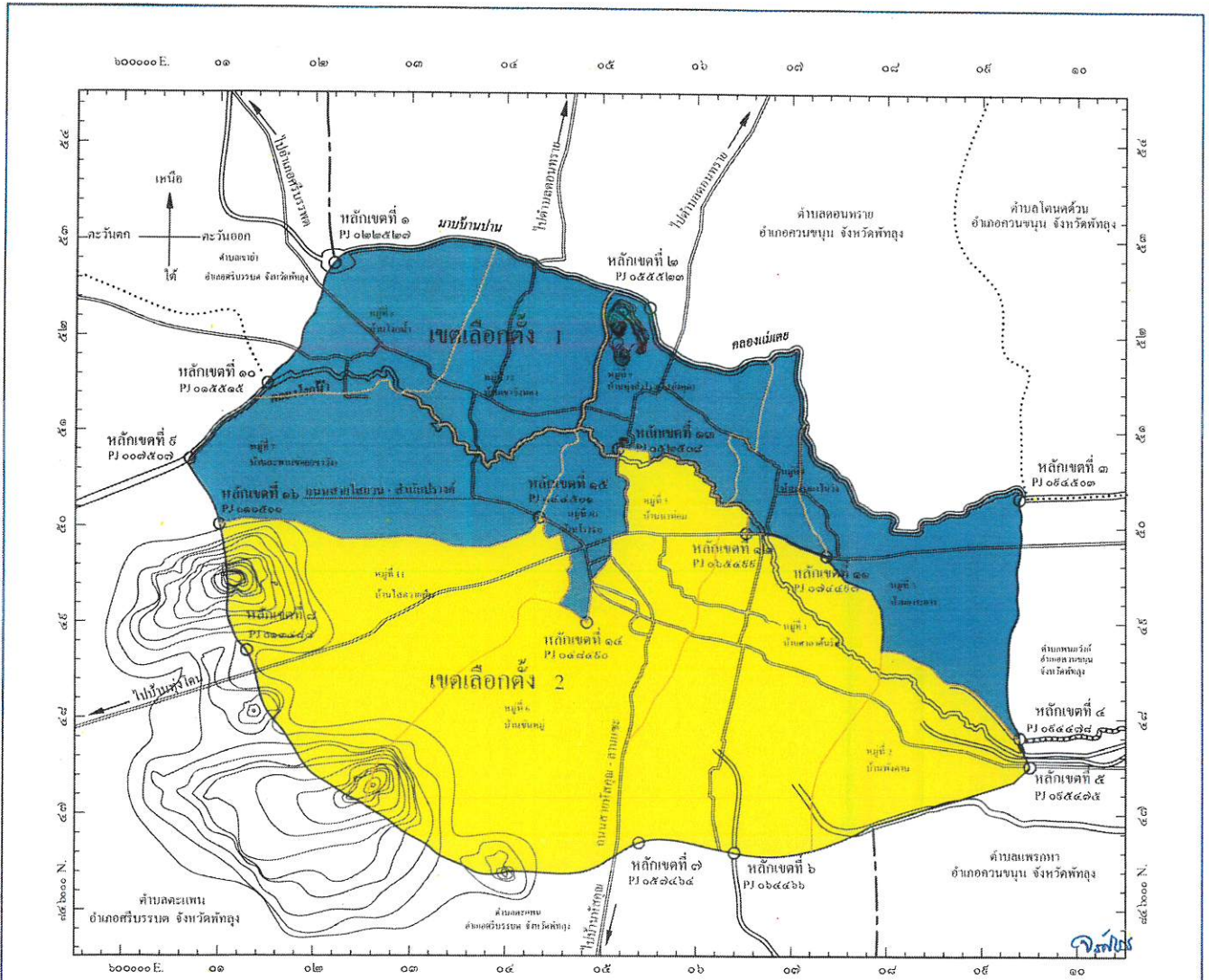
รูปแบบที่ ๓

เขตเลือกตั้ง ที่	จำนวน สมาชิก	ท้องที่ที่ประกอบเป็นเขตเลือกตั้ง	จำนวนราษฎร	หมายเหตุ
๑	๖	หมู่ที่ ๔ บ้านหนองในวัง	๕๘๘	
		หมู่ที่ ๗ บ้านสะพานข่อย	๕๕๓	
		หมู่ที่ ๘ บ้านโงกน้ำ	๕๗๗	
		หมู่ที่ ๙ บ้านทุ่งสำโรง	๕๘๔	
		หมู่ที่ ๑๐ บ้านโรงรม	๕๕๒	
		หมู่ที่ ๑๒ บ้านเขาวังทอง	๖๑๗	
		รวม	๓,๔๗๑	
๒	๖	หมู่ที่ ๑ บ้านศาลาต้นรัก	๙๕๗	
		หมู่ที่ ๒ บ้านพังดาน	๙๒๑	
		หมู่ที่ ๓ บ้านเกาะยาง	๔๘๑	
		หมู่ที่ ๕ บ้านนาท่อม	๖๗๖	
		หมู่ที่ ๖ บ้านขันหมู	๙๖๔	
		หมู่ที่ ๑๑ บ้านไสควายพัน	๕๔๗	
		รวม	๔,๕๔๖	
		รวมจำนวนราษฎร	๘,๐๑๗	

จันทน์

แผนที่เทศบาลตำบลนาขยาด
แสดงแนวเขตเลือกตั้ง แบบที่ 1

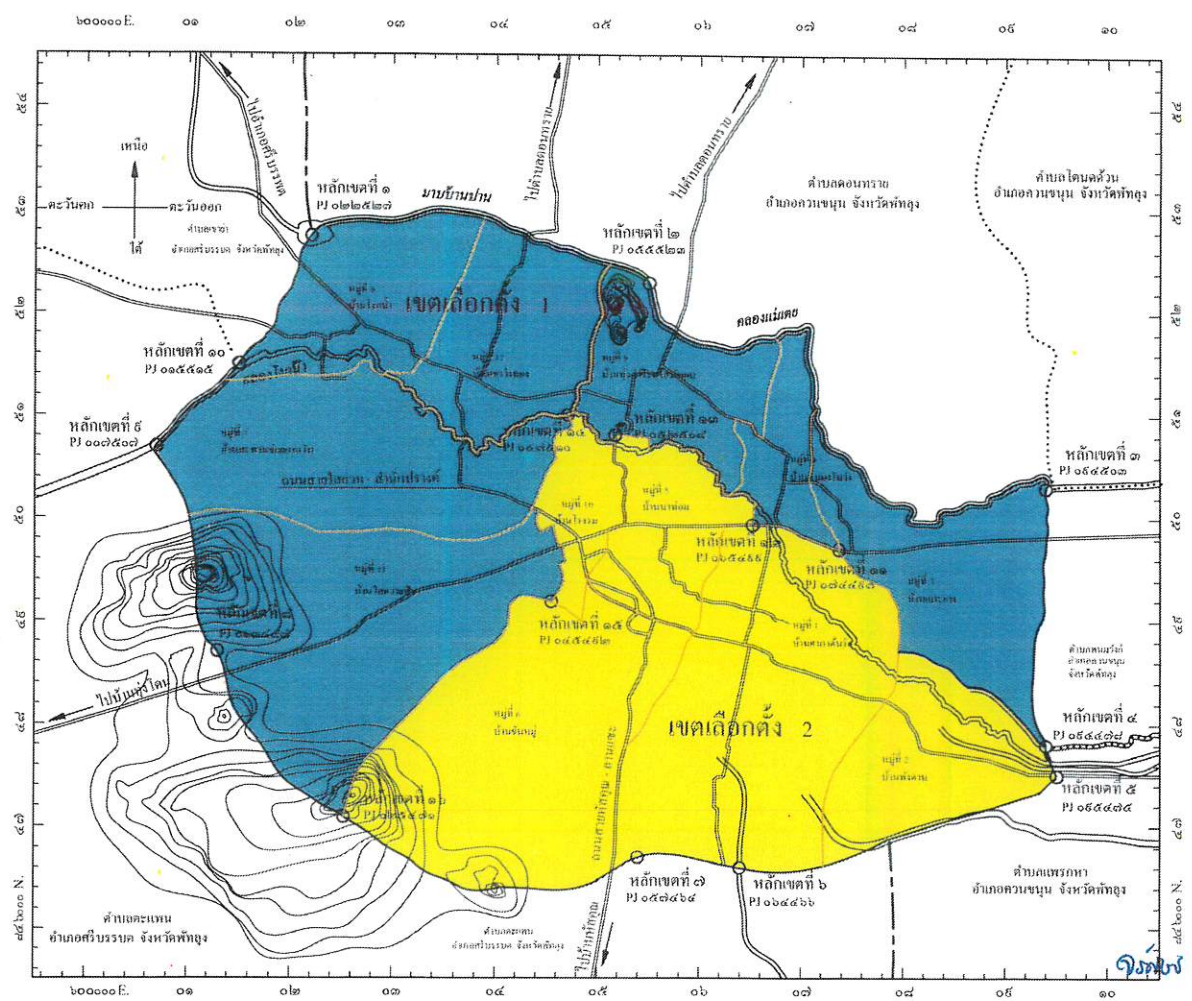
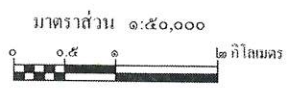
มาตราส่วน ๑:๕๐,๐๐๐



เครื่องหมาย

- เขตเทศบาล
- เขตอำเภอ
- เขตตำบล เขตองค์การบริหารส่วนตำบล
- เขตหมู่บ้าน
- ทางหลวง ถนน ซอย
- ถนนคูขัง พื้นดินน้อย
- ระบาย
- แม่น้ำ คลอง หัว
- คลองส่งน้ำ คลองระบายน้ำ
- หนอง บึง อ่างเก็บน้ำ
- ภูเขา ควบเนิน

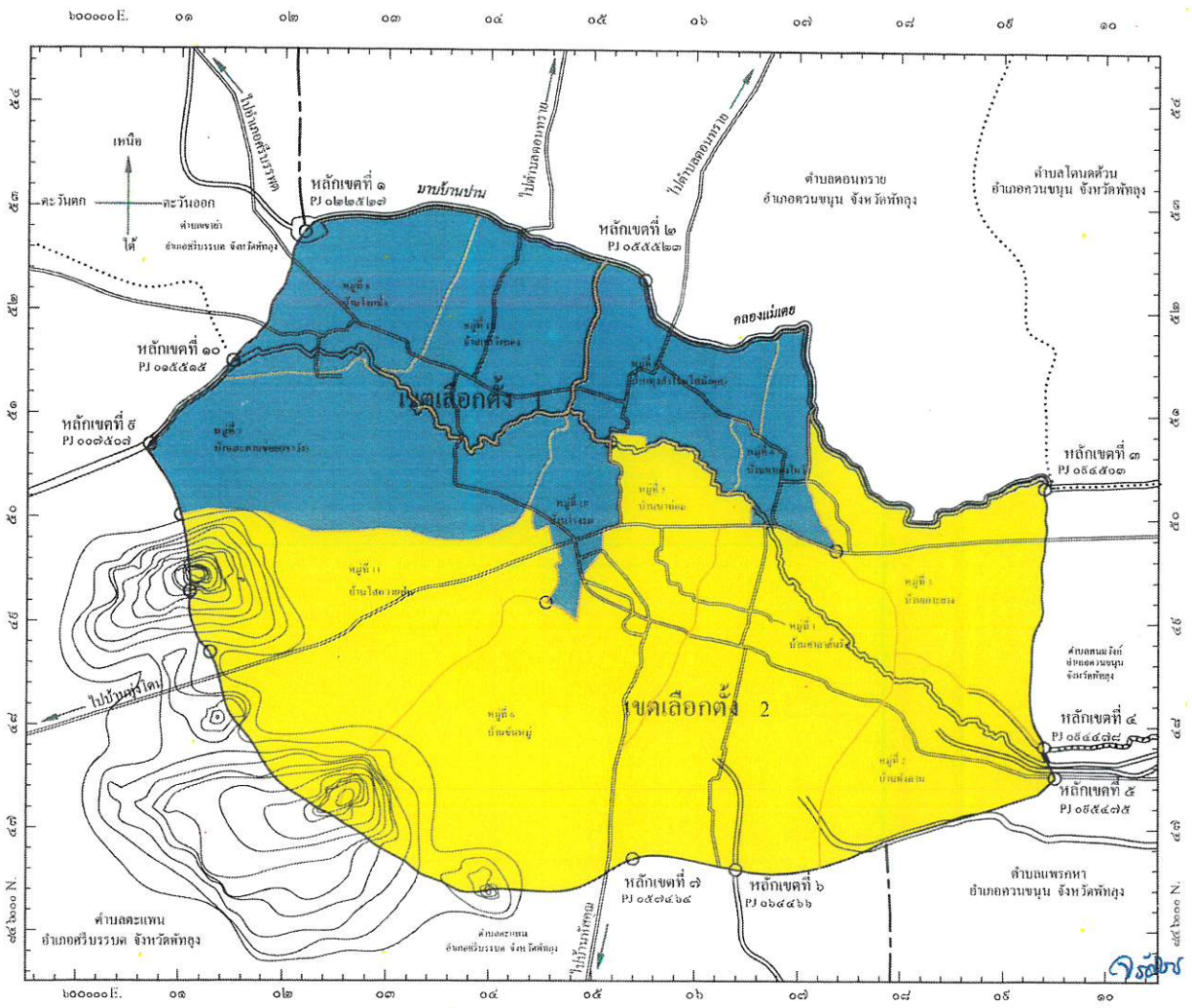
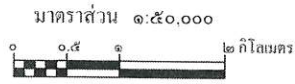
แผนที่เทศบาลตำบลนาขยาด
แสดงแนวเขตเลือกตั้ง แบบที่ 2



เครื่องหมาย

- เขตเทศบาล
- เขตอำเภอ
- เขตตำบล เขตองค์การบริหารส่วนตำบล
- เขตหมู่บ้าน
- ทางหลวง ถนน ๓๐๓
- ถนนลูกรัง พื้นถนนอ่อน
- สระพาน
- แม่น้ำ คลอง ห้วย
- คลองส่งน้ำ คลองระบายน้ำ
- หนอง บึง อ่างเก็บน้ำ
- ภูเขา ความเนิน

แผนที่เทศบาลตำบลนาซาค
แสดงแนวเขตเลือกตั้ง แบบที่ 3



เครื่องหมาย

- เขตเทศบาล
- เขตอำเภอ
- เขตตำบล เขตองค์การบริหารส่วนตำบล
- เขตหมู่บ้าน
- ทางหลวง ถนน ซอย
- ถนนลูกวิ่ง พื้นถนนอ่อน
- สะพาน
- แม่น้ำ คลอง ห้วย
- คลองส่งน้ำ คลองระบายน้ำ
- หนอง บึง อ่างเก็บน้ำ
- ภูเขา ควบเนิน