



ประกาศสำนักงานคณะกรรมการการเลือกตั้งประจำจังหวัดพัทลุง
เรื่อง รูปแบบการแบ่งเขตเลือกตั้งสมาชิกสภาเทศบาลตำบลปากพะยูน อำเภอกงพะยูน
เพื่อรับฟังความคิดเห็นและข้อเสนอแนะจากประชาชนในเขตเลือกตั้ง

ด้วยพระราชบัญญัติการเลือกตั้งสมาชิกสภาท้องถิ่นหรือผู้บริหารท้องถิ่น พ.ศ. ๒๕๖๒ และระเบียบคณะกรรมการการเลือกตั้งว่าด้วยการเลือกตั้งสมาชิกสภาท้องถิ่นหรือผู้บริหารท้องถิ่น พ.ศ. ๒๕๖๒ และที่แก้ไขเพิ่มเติม ได้กำหนดหลักเกณฑ์และวิธีการแบ่งเขตเลือกตั้งสมาชิกสภาท้องถิ่น ให้ผู้อำนวยการการเลือกตั้งประจำจังหวัด ดำเนินการเกี่ยวกับการแบ่งเขตเลือกตั้งของแต่ละองค์กรปกครองส่วนท้องถิ่น โดยพิจารณาจากประกาศจำนวนราษฎรที่ผู้อำนวยการทะเบียนกลางประกาศในปีสุดท้ายก่อนที่จะมีการเลือกตั้ง (ณ วันที่ ๓๑ ธันวาคม พ.ศ. ๒๕๖๗) และในการแบ่งเขตเลือกตั้งให้จัดให้มีจำนวนราษฎรในแต่ละเขตเลือกตั้งใกล้เคียงกันมากที่สุดและพื้นที่ของแต่ละเขตเลือกตั้งต้องติดต่อกัน เว้นแต่ ตามสภาพพื้นที่ขององค์กรปกครองส่วนท้องถิ่นทำให้ไม่อาจแบ่งเขตเลือกตั้งให้มีพื้นที่ติดต่อกันได้ จะกำหนดให้เขตเลือกตั้งมีพื้นที่ไม่ติดต่อกันเท่าที่จำเป็นก็ได้

เพื่อให้การแบ่งเขตเลือกตั้งสมาชิกสภาเทศบาลตำบลปากพะยูน เป็นไปด้วยความเรียบร้อย อาศัยอำนาจตามความในข้อ ๑๓ ของระเบียบคณะกรรมการการเลือกตั้งว่าด้วยการเลือกตั้งสมาชิกสภาท้องถิ่นหรือผู้บริหารท้องถิ่น พ.ศ. ๒๕๖๒ และที่แก้ไขเพิ่มเติม จึงประกาศรูปแบบการแบ่งเขตเลือกตั้งสมาชิกสภาเทศบาลตำบลปากพะยูน จำนวน ๓ รูปแบบ เพื่อรับฟังความคิดเห็นและข้อเสนอแนะจากประชาชนในเขตเลือกตั้ง รายละเอียดตามเอกสารแนบท้ายประกาศนี้

ดังนั้น จึงขอเชิญชวนประชาชนในเขตเลือกตั้งแสดงความคิดเห็นและข้อเสนอแนะต่อรูปแบบการแบ่งเขตเลือกตั้งดังกล่าว ทั้งนี้ หากผู้ใดประสงค์จะแสดงความคิดเห็นและข้อเสนอแนะให้จัดทำความคิดเห็นและข้อเสนอแนะ ยื่นด้วยตนเองหรือทำเป็นหนังสือ ให้ผู้อำนวยการการเลือกตั้งประจำจังหวัด สำนักงานคณะกรรมการการเลือกตั้งประจำจังหวัดพัทลุง ที่อยู่ ศาลากลางจังหวัดพัทลุง ถนนรามเสวร์ ตำบลคูหาสวรรค์ อำเภอเมืองพัทลุง จังหวัดพัทลุง ๙๓๐๐๐ ภายใน ๑๐ วันนับแต่ประกาศ (ระหว่างวันที่ ๒๔ มกราคม ๒๕๖๘ ถึงวันที่ ๒ กุมภาพันธ์ ๒๕๖๘) โดยสามารถดาวน์โหลดข้อมูลรูปแบบการแบ่งเขตเลือกตั้งได้ทางเว็บไซต์ของสำนักงานคณะกรรมการการเลือกตั้งประจำจังหวัดพัทลุง (<https://www.ect.go.th/Phatthalung>)

จึงประกาศให้ทราบโดยทั่วกัน

ประกาศ ณ วันที่ ๒๓ มกราคม พ.ศ. ๒๕๖๘

(นางสาวจรัสขวัญ ชาวเรือ)

ผู้อำนวยการการเลือกตั้งประจำจังหวัดพัทลุง

เอกสารแนบท้ายประกาศสำนักงานคณะกรรมการการเลือกตั้งประจำจังหวัดพัทลุง
เรื่อง รูปแบบการแบ่งเขตเลือกตั้งสมาชิกสภาเทศบาลตำบลปากพะยูน อำเภอปากพะยูน
เพื่อรับฟังความคิดเห็นและข้อเสนอแนะจากประชาชนในเขตเลือกตั้ง

รูปแบบที่ ๑

เขตเลือกตั้งที่	จำนวนสมาชิก	ท้องที่ที่ประกอบเป็นเขตเลือกตั้ง	จำนวนราษฎร	หมายเหตุ
๑	๖	ชุมชนหัวฝาด ชุมชนอำเภอเก่า ชุมชนบ้านกลาง (บางส่วน) โดยมีแนวแบ่งเขตเลือกตั้ง เริ่มต้นจากสุดเขตเทศบาลตำบลปากพะยูน หลักเขตที่ ๓ ไปทางทิศเหนือ แนวถนนเทศบาล ๑๓ จนถึงสี่แยกสนามกีฬาและเลี้ยวซ้ายไปทางทิศตะวันออก ถนนเทศบาล จนถึงร้าน ฮ. นกฮูก และเลี้ยวขวาไปทางทิศใต้ จนสุดเขตเทศบาล และเลี้ยวขวาไปทางทิศตะวันตก จนถึงสุดหลักเขตที่ ๓		
		รวม	๑,๔๗๗	
๒	๖	ชุมชนบ้านออก และชุมชนบ้านกลาง (บางส่วน) โดยมีแนวแบ่งเขตเลือกตั้ง เริ่มจากตลาดท่าใหญ่ ไปทางทิศตะวันออกและทิศใต้เลียบชายฝั่งริมทะเล ไปจนถึงหลักเขตที่ ๒ และเลี้ยวขวาไปทางทิศตะวันตก จนถึงวัดรัตนาราม และเลี้ยวขวาไปทางทิศเหนือถึงร้าน ฮ.นกฮูก และเลี้ยวซ้ายไปทางทิศเหนือตามแนวถนนเทศบาล ๑๓ จนถึงตลาดท่าใหญ่		
		รวม	๑,๕๗๕	
		รวมจำนวนราษฎร	๓,๐๕๒	

จรินทร์

รูปแบบที่ ๒

เขตเลือกตั้งที่	จำนวนสมาชิก	ท้องที่ที่ประกอบเป็นเขตเลือกตั้ง	จำนวนราษฎร	หมายเหตุ
๑	๖	ชุมชนหัวฝาด ชุมชนอำเภอกำ ชุมชนบ้านกลาง (บางส่วน) โดยมีแนวแบ่งเขตเลือกตั้ง เริ่มต้นจากสุดเขตเทศบาลตำบลปากพะยูน หลักเขตที่ ๓ ไปทางทิศเหนือ และทิศตะวันออก ผ่านหลักเขตที่ ๑ ไปจนถึงตลาดท่าใหญ่ เลี้ยวขวาจนถึงสี่แยกสนามกีฬาและเลี้ยวซ้ายไปทางทิศตะวันออก ถนนเทศบาล จนถึงซอยนายประยูร และเลี้ยวขวาไปทางทิศใต้จนสุดแนวเขตเทศบาล และเลี้ยวขวาไปทางทิศตะวันตกจนถึงสุดหลักเขตที่ ๓		
		รวม	๑,๔๗๓	
๒	๖	ชุมชนบ้านนอก และชุมชนบ้านกลาง (บางส่วน) โดยมีแนวแบ่งเขตเลือกตั้ง เริ่มจากตลาดท่าใหญ่ ไปทางทิศตะวันออกและทิศใต้เลียบบชายฝั่งทะเล ไปจนถึงหลักเขตที่ ๒ และเลี้ยวขวาไปทางทิศตะวันตกจนสุดเขตวัดรัตนาราม และเลี้ยวซ้ายไปทางทิศเหนือผ่านถนนซอยนายประยูร และเลี้ยวซ้ายไปทางทิศตะวันตกตามแนวถนนเทศบาลจนถึงสนามกีฬา และเลี้ยวขวาไปทางทิศเหนือจนถึงตลาดท่าใหญ่		
		รวม	๑,๕๗๙	
รวมจำนวนราษฎร			๓,๐๕๒	

จตุพร

รูปแบบที่ ๓

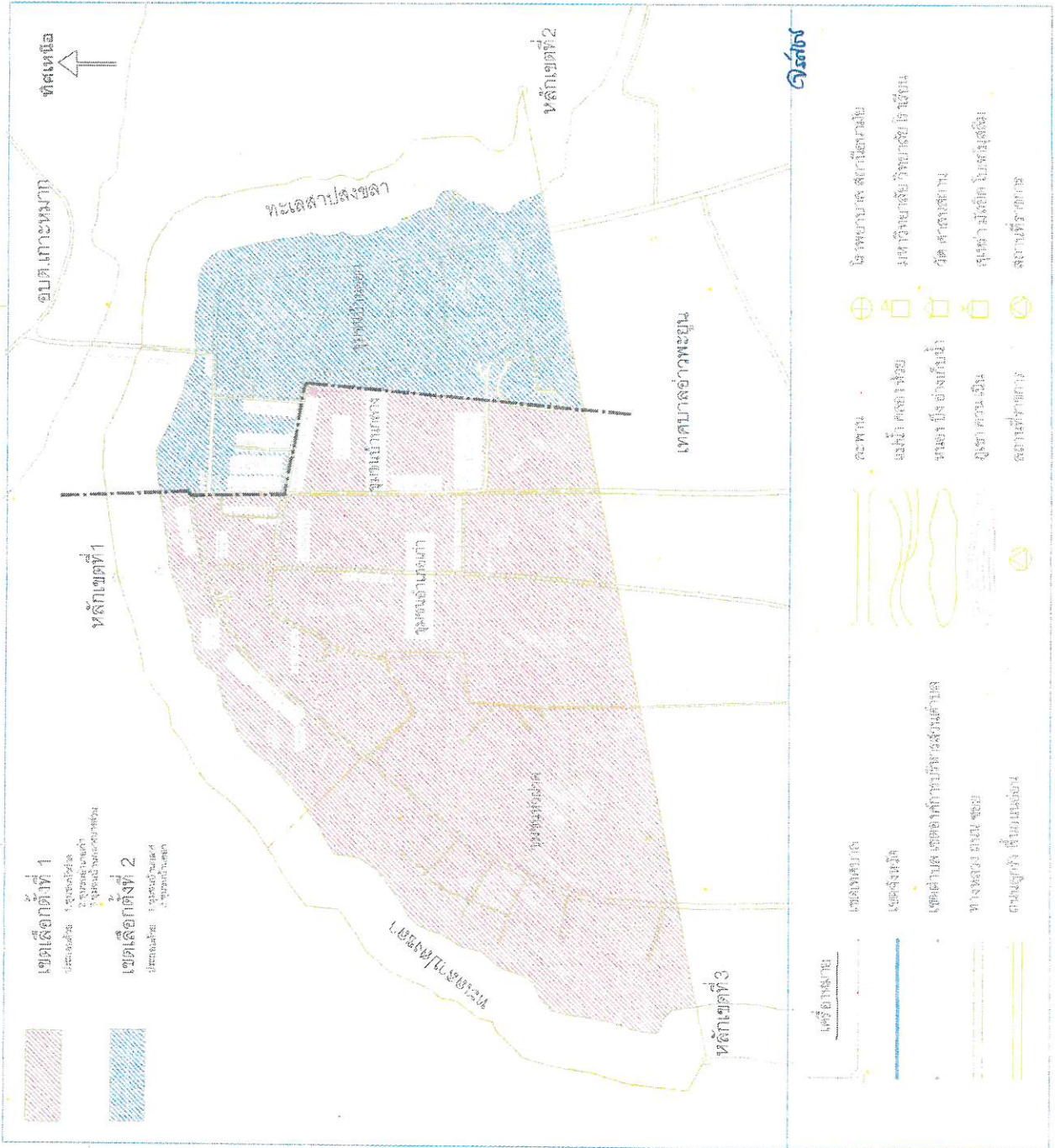
เขตเลือกตั้งที่	จำนวนสมาชิก	ท้องที่ที่ประกอบเป็นเขตเลือกตั้ง	จำนวนราษฎร	หมายเหตุ
๑	๖	ชุมชนหัวฝาด ชุมชนอำเภอเก่า ชุมชนบ้านกลาง (บางส่วน) โดยมีแนวแบ่งเขตเลือกตั้ง เริ่มต้นจาก สุดเขตเทศบาลตำบลปากพะยูน หลักเขตที่ ๓ ไปทางทิศเหนือ และทิศตะวันออก ผ่านหลักเขตที่ ๑ ไปจนถึงแนวคูระบายน้ำเทศบาลและเลี้ยวขวาไปทางทิศใต้ ตามแนวคูระบายน้ำ จนถึงสี่แยกสนามกีฬาและเลี้ยวซ้ายไปทางทิศตะวันออกถนนเทศบาล จนถึงร้าน ฮ. นกฮูก และเลี้ยวขวาทางทิศใต้ จนถึงแนวเขตบ้านพักตำรวจด้านทิศเหนือ และเลี้ยวขวาไปทางทิศตะวันตกจนถึงถนนเทศบาล ๖ และเลี้ยวซ้ายไปตามถนนเทศบาล ๖ จนถึงแนวเขตเทศบาล และเลี้ยวขวาไปทางทิศตะวันตกจนถึงสุดหลักเขตที่ ๓		
		รวม	๑,๔๕๓	
๒	๖	ชุมชนบ้านนอก และชุมชนบ้านกลาง (บางส่วน) โดยมีแนวแบ่งเขตเลือกตั้ง เริ่มจากแนวคูระบายน้ำริมทะเลไปทางทิศตะวันออกและไปทางทิศใต้ เลี้ยวซ้ายฝั่งริมทะเล ไปจนถึงสุดเขตหลักเขตที่ ๒ และเลี้ยวขวาไปทางทิศตะวันตกจนถึงถนนเทศบาล ๖ และเลี้ยวขวาไปทางทิศเหนือ ตามแนวถนนเทศบาล ๖ จนถึงแนวเขตบ้านพักตำรวจด้านทิศเหนือ และเลี้ยวขวาไปทางทิศตะวันออกจนถึงสุดเขตบ้านพักตำรวจ และเลี้ยวซ้ายไปทางทิศเหนือ จนถึงร้าน ฮ. นกฮูก และเลี้ยวซ้ายไปทางทิศตะวันตก ตามแนวถนนเทศบาล จนถึงสี่แยกสนามกีฬาและเลี้ยวขวาไปทางทิศเหนือ ตามแนวคูระบายน้ำริมทะเล		
		รวม	๑,๕๙๙	
		รวมจำนวนราษฎร	๓,๐๕๒	

ว.พงษ์

แผนที่แสดงเขตเลือกตั้งเทศบาลตำบลปากพะยูน

ปี พ.ศ. ๒๕๖๖

แผนที่ 1



แผนที่แสดงเขตเลือกตั้งเทศบาลตำบลป่าพะยอม

ม.ป.ช.ร.ส.ว.น. ๑. ๑. ๑. ๑. ๑.



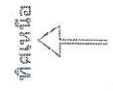
- เขตเลือกตั้งที่ 1**
 1. บ้านป่าพะยอม
 2. บ้านป่าพะยอม
 3. บ้านป่าพะยอม
- เขตเลือกตั้งที่ 2**
 1. บ้านป่าพะยอม
 2. บ้านป่าพะยอม

เขตเทศบาล

- เขตเทศบาล
- เขตจังหวัด
- เขตตำบล เขตองค์การบริหารส่วนตำบล
- ทางหลวง ธานี ๑๐๒
- ถนนลูกรัง ที่ดินร่วนซุย

จุดสนใจ

- โรงเรียน
- วัด
- ศาลากลาง
- สถานีรถไฟ
- ท่าอากาศยาน
- โรงพยาบาล
- วัด
- ศาลากลาง
- สถานีรถไฟ
- ท่าอากาศยาน



เขตเทศบาล

หลักเขตที่ 2

จุดสนใจ

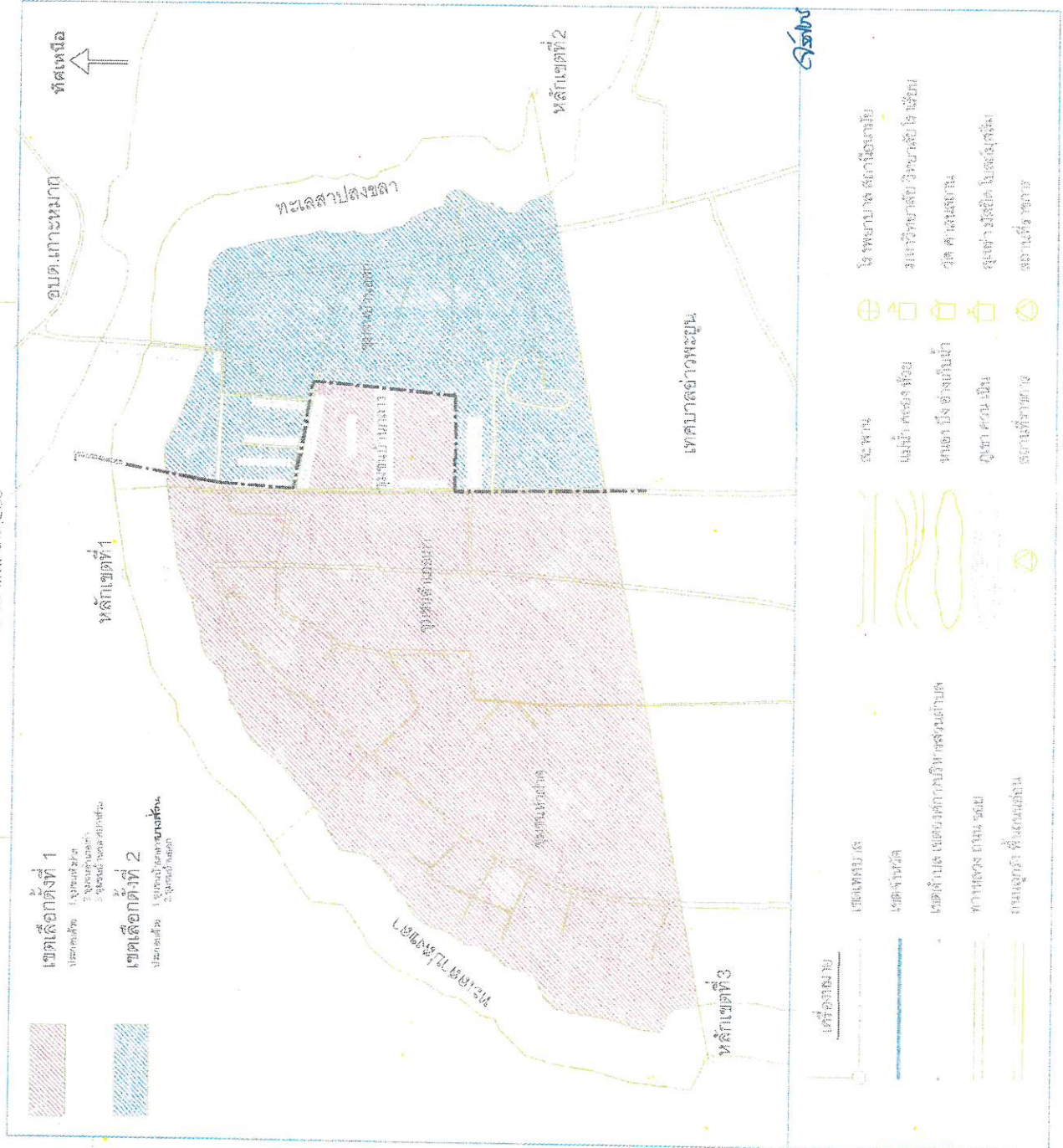
เทศบาลตำบลป่าพะยอม

หลักเขตที่ 3

แผนที่แสดงเขตเลือกตั้งเทศบาลตำบลปากพะยูน

ม.ร.ร. เล่มที่ ๑๗.๕๖๐

แผนที่ 3



- เขตเลือกตั้งที่ 1**
ประกอบด้วย
1. บ้านท่าช้าง
2. บ้านท่าเตียน
3. บ้านท่าเรือ
- เขตเลือกตั้งที่ 2**
ประกอบด้วย
1. บ้านท่าเรือ
2. บ้านท่าเตียน

สัญลักษณ์

	เขตเทศบาล		โรงเรียนเทศบาล
	เขตจังหวัด		ศูนย์สุขภาพชุมชน
	เขตตำบล เขตเทศบาล เทศบาลเมือง		ศูนย์สุขภาพชุมชน
	ทางหลวง ฝาย เขื่อน		ศูนย์สุขภาพชุมชน
	ถนนลูกรัง ทางดิน		ศูนย์สุขภาพชุมชน