



ประกาศสำนักงานคณะกรรมการการเลือกตั้งประจำจังหวัดพัทลุง
เรื่อง รูปแบบการแบ่งเขตเลือกตั้งสมาชิกสภาเทศบาลตำบลบ้านพร้าว อำเภอป่าพะยอม
เพื่อรับฟังความคิดเห็นและข้อเสนอแนะจากประชาชนในเขตเลือกตั้ง

ด้วยพระราชบัญญัติการเลือกตั้งสมาชิกสภาท้องถิ่นหรือผู้บริหารท้องถิ่น พ.ศ. ๒๕๖๒ และระเบียบคณะกรรมการการเลือกตั้งว่าด้วยการเลือกตั้งสมาชิกสภาท้องถิ่นหรือผู้บริหารท้องถิ่น พ.ศ. ๒๕๖๒ และที่แก้ไขเพิ่มเติม ได้กำหนดหลักเกณฑ์และวิธีการแบ่งเขตเลือกตั้งสมาชิกสภาท้องถิ่น ให้ผู้อำนวยการการเลือกตั้งประจำจังหวัด ดำเนินการเกี่ยวกับการแบ่งเขตเลือกตั้งของแต่ละองค์กรปกครองส่วนท้องถิ่น โดยพิจารณาจากประกาศจำนวนราษฎรที่ผู้อำนวยการทะเบียนกลางประกาศในที่สุดท้ายก่อนที่จะมีการเลือกตั้ง (ณ วันที่ ๓๑ ธันวาคม พ.ศ. ๒๕๖๓) และในการแบ่งเขตเลือกตั้งให้จัดให้มีจำนวนราษฎรในแต่ละเขตเลือกตั้งใกล้เคียงกันมากที่สุดและพื้นที่ของแต่ละเขตเลือกตั้งต้องติดต่อกัน เว้นแต่ ตามสภาพพื้นที่ขององค์กรปกครองส่วนท้องถิ่นทำให้ไม่อาจแบ่งเขตเลือกตั้งให้มีพื้นที่ติดต่อกันได้ จะกำหนดให้เขตเลือกตั้งมีพื้นที่ไม่ติดต่อกันเท่าที่จำเป็นก็ได้

เพื่อให้การแบ่งเขตเลือกตั้งสมาชิกสภาเทศบาลตำบลบ้านพร้าว เป็นไปด้วยความเรียบร้อย อาศัยอำนาจตามความในข้อ ๑๓ ของระเบียบคณะกรรมการการเลือกตั้งว่าด้วยการเลือกตั้งสมาชิกสภาท้องถิ่นหรือผู้บริหารท้องถิ่น พ.ศ. ๒๕๖๒ และที่แก้ไขเพิ่มเติม จึงประกาศรูปแบบการแบ่งเขตเลือกตั้งสมาชิกสภาเทศบาลตำบลบ้านพร้าว จำนวน ๔ รูปแบบ เพื่อรับฟังความคิดเห็นและข้อเสนอแนะจากประชาชนในเขตเลือกตั้ง รายละเอียดตามเอกสารแนบท้ายประกาศนี้

ดังนั้น จึงขอเชิญชวนประชาชนในเขตเลือกตั้งแสดงความคิดเห็นและข้อเสนอแนะต่อรูปแบบการแบ่งเขตเลือกตั้งดังกล่าว ทั้งนี้ หากผู้ใดประสงค์จะแสดงความคิดเห็นและข้อเสนอแนะให้จัดทำความคิดเห็นและข้อเสนอแนะ ยื่นด้วยตนเองหรือทำเป็นหนังสือ ให้ผู้อำนวยการการเลือกตั้งประจำจังหวัด สำนักงานคณะกรรมการการเลือกตั้งประจำจังหวัดพัทลุง ที่อยู่ ศาลากลางจังหวัดพัทลุง ถนนราเมศวร์ ตำบลคูหาสวรรค์ อำเภอเมืองพัทลุง จังหวัดพัทลุง ๙๓๐๐๐ ภายใน ๑๐ วันนับแต่ประกาศ (ระหว่างวันที่ ๒๔ มกราคม ๒๕๖๘ ถึงวันที่ ๒ กุมภาพันธ์ ๒๕๖๘) โดยสามารถดาวน์โหลดข้อมูลรูปแบบการแบ่งเขตเลือกตั้งได้ทางเว็บไซต์ของสำนักงานคณะกรรมการการเลือกตั้งประจำจังหวัดพัทลุง (<https://www.ect.go.th/Phatthalung>)

จึงประกาศให้ทราบโดยทั่วกัน

ประกาศ ณ วันที่ ๒๓ มกราคม พ.ศ. ๒๕๖๘

(นางสาวจรัสขวัญ ชาวเรือ)

ผู้อำนวยการการเลือกตั้งประจำจังหวัดพัทลุง

เอกสารแนบท้ายประกาศสำนักงานคณะกรรมการการเลือกตั้งประจำจังหวัดพัทลุง
เรื่อง รูปแบบการแบ่งเขตเลือกตั้งสมาชิกสภาเทศบาลตำบลบ้านพร้าว อำเภอป่าพะยอม
เพื่อรับฟังความคิดเห็นและข้อเสนอแนะจากประชาชนในเขตเลือกตั้ง

รูปแบบที่ ๑

เขตเลือกตั้ง ที่	จำนวน สมาชิก	ท้องที่ที่ประกอบเป็นเขตเลือกตั้ง	จำนวนราษฎร	หมายเหตุ
๑	๖	หมู่ที่ ๑ บ้านพร้าว	๑,๔๒๖	
		หมู่ที่ ๒ บ้านตลิ่งชัน	๗๗๓	
		หมู่ที่ ๓ บ้านศาลาน้ำ	๑,๐๕๘	
		หมู่ที่ ๘ บ้านหน้าป่า	๑,๐๔๔	
		รวม	๔,๓๐๑	
๒	๖	หมู่ที่ ๔ บ้านบ่อทราย	๕๒๑	
		หมู่ที่ ๕ บ้านไส้อ้อ	๔๐๒	
		หมู่ที่ ๖ บ้านหาดสูง	๙๖๙	
		หมู่ที่ ๗ บ้านไสกล้าย	๕๘๕	
		หมู่ที่ ๙ บ้านไผ่รอบ	๑,๐๓๕	
		หมู่ที่ ๑๐ บ้านบ่อทรายใน	๗๓๖	
		รวม	๔,๒๔๘	
		รวมจำนวนราษฎร	๘,๕๔๙	

รูปแบบที่ ๒

เขตเลือกตั้ง ที่	จำนวน สมาชิก	ท้องที่ที่ประกอบเป็นเขตเลือกตั้ง	จำนวนราษฎร	หมายเหตุ
๑	๖	หมู่ที่ ๒ บ้านตลิ่งชัน	๗๗๓	
		หมู่ที่ ๓ บ้านศาลาน้ำ	๑,๐๕๘	
		หมู่ที่ ๔ บ้านบ่อทราย	๕๒๑	
		หมู่ที่ ๖ บ้านหาดสูง	๙๖๙	
		หมู่ที่ ๘ บ้านหน้าป่า	๑,๐๔๔	
		รวม	๔,๓๖๕	
๒	๖	หมู่ที่ ๑ บ้านพร้าว	๑,๔๒๖	
		หมู่ที่ ๕ บ้านไส้อ้อ	๔๐๒	
		หมู่ที่ ๗ บ้านไสกล้าย	๕๘๕	
		หมู่ที่ ๙ บ้านไผ่รอบ	๑,๐๓๕	
		หมู่ที่ ๑๐ บ้านบ่อทรายใน	๗๓๖	
		รวม	๔,๑๘๔	
		รวมจำนวนราษฎร	๘,๕๔๙	

จวิฑิต

รูปแบบที่ ๓

เขตเลือกตั้ง ที่	จำนวน สมาชิก	ท้องที่ที่ประกอบเป็นเขตเลือกตั้ง	จำนวนราษฎร	หมายเหตุ
๑	๖	หมู่ที่ ๑ บ้านพร้าว	๑,๔๒๖	
		หมู่ที่ ๓ บ้านศาลาน้ำ	๑,๐๕๘	
		หมู่ที่ ๗ บ้านไสกล้าย	๕๘๕	
		หมู่ที่ ๘ บ้านหน้าป่า	๑,๐๔๔	
		รวม	๔,๑๑๓	
๒	๖	หมู่ที่ ๒ บ้านดิ่งชัน	๗๗๓	
		หมู่ที่ ๔ บ้านบ่อทราย	๕๒๑	
		หมู่ที่ ๕ บ้านไส้อ้อ	๔๐๒	
		หมู่ที่ ๖ บ้านหาดสูง	๙๖๙	
		หมู่ที่ ๙ บ้านไผ่รอบ	๑,๐๓๕	
		หมู่ที่ ๑๐ บ้านบ่อทรายใน	๗๓๖	
		รวม	๔,๔๓๖	
		รวมจำนวนราษฎร	๘,๕๔๙	

รูปแบบที่ ๔

เขตเลือกตั้ง ที่	จำนวน สมาชิก	ท้องที่ที่ประกอบเป็นเขตเลือกตั้ง	จำนวนราษฎร	หมายเหตุ
๑	๖	หมู่ที่ ๑ บ้านพร้าว (บางส่วน)	๑,๐๑๓	
		หมู่ที่ ๒ บ้านดิ่งชัน (บางส่วน)	๔๕๗	
		หมู่ที่ ๓ บ้านศาลาน้ำ	๑,๐๕๘	
		หมู่ที่ ๘ บ้านหน้าป่า	๑,๐๔๔	
		หมู่ที่ ๙ บ้านไผ่รอบ (บางส่วน)	๖๖๑	
		<p>ทิศเหนือเริ่มต้นจาก หลักเขตที่ ๑ หมู่ที่ ๓ ตำบลบ้านพร้าว ไปทางทิศตะวันออก ตามแนวคลองป่าพะยอม ถึงทางหลวงแผ่นดิน หมายเลข ๔๑ หมู่ที่ ๑ ฝั่งตะวันตก ไปทางทิศใต้ ตามแนวถนนเอเชีย ผ่าน ม.๙ และหมู่ที่ ๒ จนถึงคลองดิ่งชัน ไปตามทิศตะวันตกตามแนวคลองดิ่งชัน ผ่านหมู่ที่ ๘ ถึงหลักเขตที่ ๕ ไปตามทิศเหนือ ซึ่งเป็นเส้นแบ่งเขตระหว่างตำบลบ้านพร้าว กับตำบลเกาะเต่า อำเภอป่าพะยอม ผ่านหมู่ที่ ๓ ตำบลบ้านพร้าว ถึงหลักเขตที่ ๑</p>		
		รวม	๔,๒๓๓	

วิมลพร

รูปแบบที่ ๔

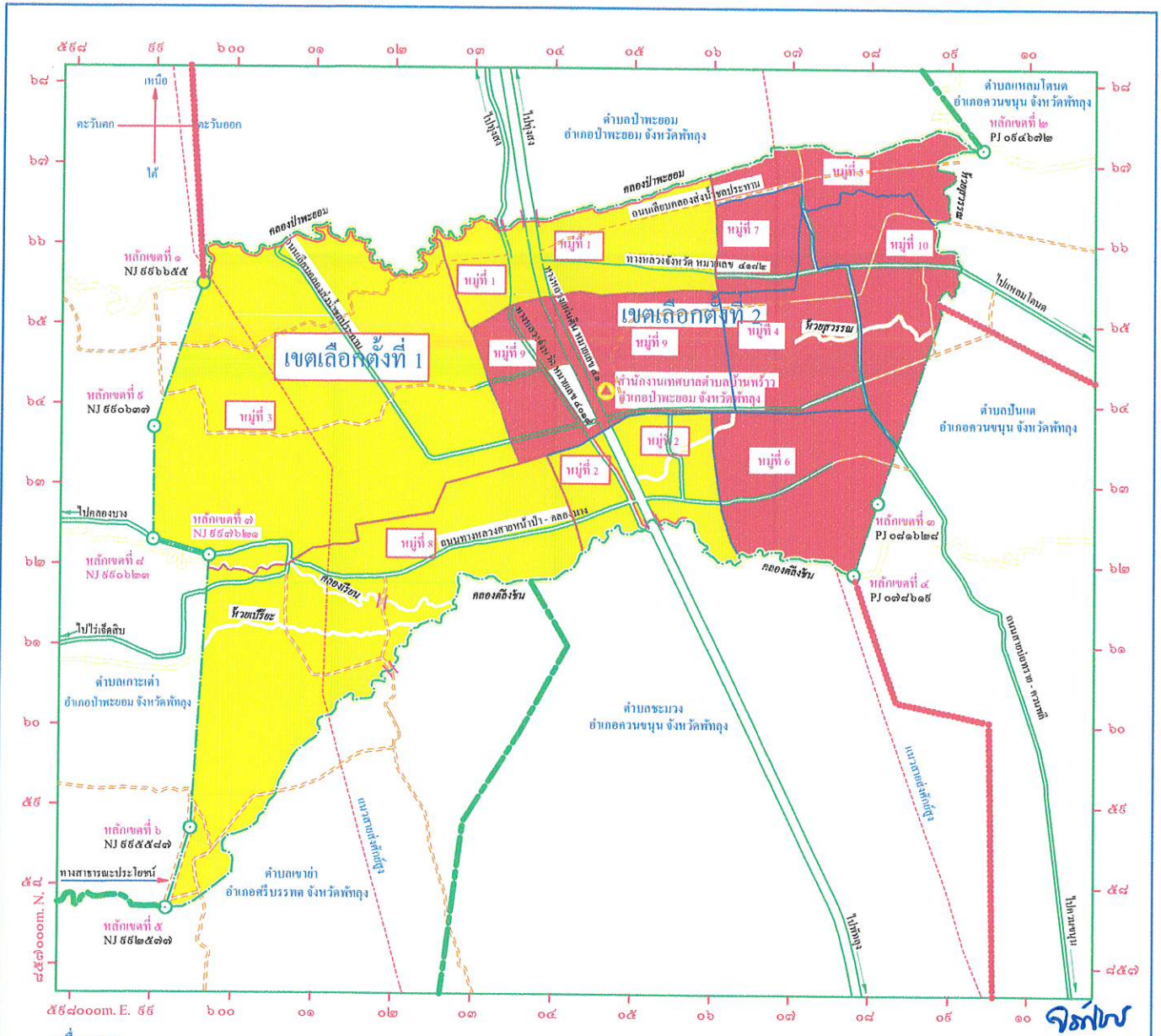
เขตเลือกตั้ง ที่	จำนวน สมาชิก	ท้องที่ที่ประกอบเป็นเขตเลือกตั้ง	จำนวนราษฎร	หมายเหตุ
๒	๖	หมู่ที่ ๑ บ้านพร้าว (บางส่วน) หมู่ที่ ๒ บ้านดิ่งชัน หมู่ที่ ๔ บ้านบ่อทราย หมู่ที่ ๕ บ้านไส้อ้อ หมู่ที่ ๖ บ้านหาดสูง หมู่ที่ ๗ บ้านไสกล้าย หมู่ที่ ๘ บ้านไผ่รอบ (บางส่วน) หมู่ที่ ๑๐ บ้านบ่อทรายใน ทิศตะวันออกเริ่มต้น จากหลักเขตที่ ๒ หมู่ที่ ๕ ตำบลบ้านพร้าว ซึ่งตั้งอยู่กึ่งกลางคลอง ป่าพะยอม ที่บ้านเตง ไปตามทิศใต้ตามลำห้วย สุวรรณ ซึ่งเป็นเส้นแบ่งเขตระหว่างตำบลบ้านพร้าว อำเภอป่าพะยอม กับตำบลแหลมไทรและตำบล บันแต อำเภอควนขนุน ผ่านหมู่ที่ ๑๐,๔ ๖ ถึง หลักเขตที่ ๔ ไปตามทิศตะวันตกเฉียงคลองดิ่งชัน ผ่านหมู่ที่ ๖,๒ ถึงทางหลวงแผ่นดินหมายเลข ๔๑ หมู่ที่ ๒ ฝั่งตะวันออก ไปตามทิศเหนือเลียบบถนน เอเชียผ่านหมู่ที่ ๙,๑ ถึงสะพานข้ามคลองป่าพะยอม เป็นเส้นเลียบบตามกึ่งกลางคลองป่าพะยอม ซึ่งเป็น เส้นแบ่งเขตระหว่างตำบลบ้านพร้าวกับตำบล ป่าพะยอม อำเภอป่าพะยอม ไปทางทิศตะวันออก จนบรรจบกับหลักเขตที่ ๒	๔๑๓ ๓๑๖ ๕๒๑ ๔๐๒ ๙๖๙ ๕๘๕ ๓๗๔ ๗๓๖	
		รวม	๔,๓๑๖	
		รวมจำนวนราษฎร	๘,๕๔๙	

๗/๓/๖๕

แผนที่แบ่งเขตการเลือกตั้งของเทศบาลตำบลบ้านพร้าว

มาตราส่วน ๑:๕๐,๐๐๐

๐ ๐.๕ ๑ ๒ กิโลเมตร



เครื่องหมาย

- เขตเทศบาล
- เขตอำเภอ
- เขตตำบล เขตองค์การบริหารส่วนตำบล
- เขตหมู่บ้าน
- ทางหลวง ถนน ซอย
- ถนนลูกรัง พื้นถนนอ่อน
- แนวสายส่งศักดิ์สูง
- สะพาน
- แม่น้ำ คลอง ห้วย
- หนอง บึง อ่างเก็บน้ำ
- สถานีราชการ
- โรงพยาบาล สถานีอนามัย
- มหาวิทยาลัย วิทยาลัย โรงเรียน
- วัด ศาสนสถาน

แบ่งเขตเลือกตั้ง แบบที่ 1

- เขตเลือกตั้งที่ 1
- เขตเลือกตั้งที่ 2

ลงชื่อ

ผู้รับรอง

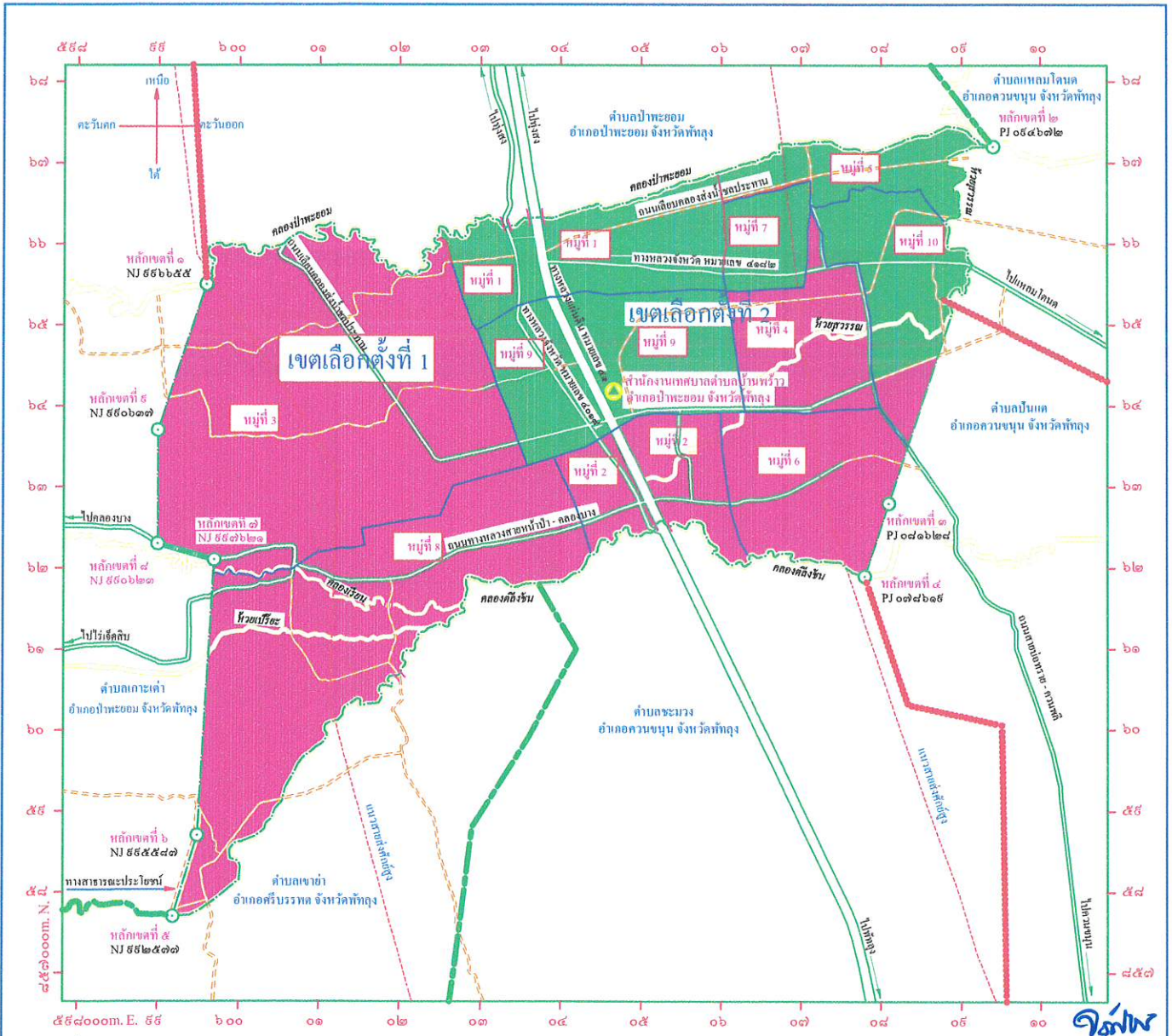
(นางวาสนา ขางแสง)

ผู้อำนวยการการเลือกตั้งประจำเทศบาลตำบลบ้านพร้าว

แผนที่แบ่งเขตการเลือกตั้งของเทศบาลตำบลบ้านพร้าว

มาตราส่วน ๑:๕๐,๐๐๐

๐ ๐.๕ ๑ กิโลเมตร



เครื่องหมาย

- เขตเทศบาล
- เขตอำเภอ
- เขตตำบล เขตองค์การบริหารส่วนตำบล
- เขตหมู่บ้าน
- ทางหลวง ถนน ซอย
- ถนนลูกรัง ที่ดินนอกรั้ว
- แนวสายส่งไฟฟ้าแรงสูง
- สะพาน
- แม่น้ำ คลอง ห้วย
- หนอง บึง ลำน้ำ
- สถานีราชการ
- โรงพยาบาล สถานีอนามัย
- มหาวิทยาลัย วิทยาลัย โรงเรียน
- วัด ศาสนสถาน

แบ่งเขตเลือกตั้ง แบบที่ 2

- เขตเลือกตั้งที่ 1
- เขตเลือกตั้งที่ 2

ลงชื่อ

ผู้รับรอง

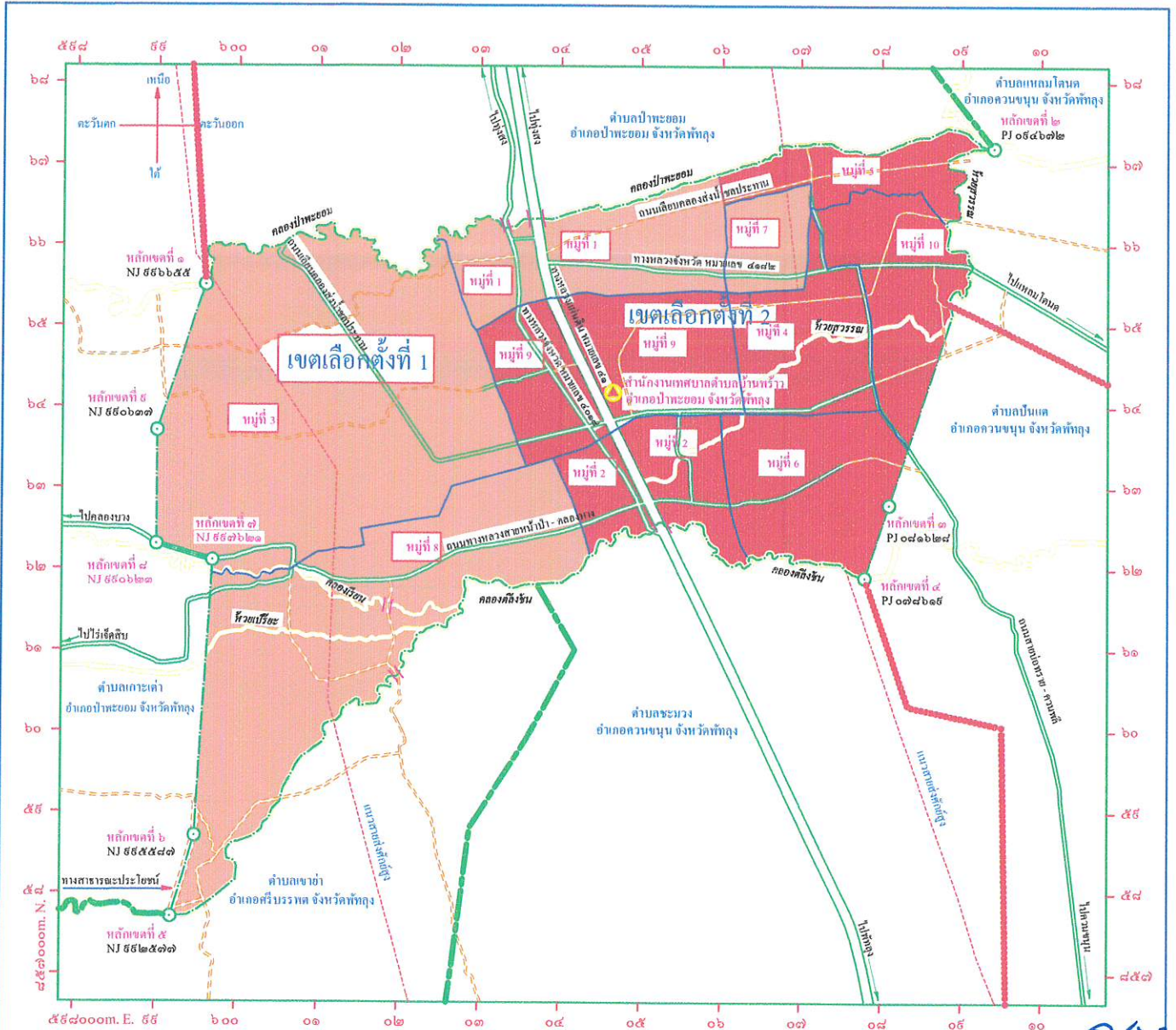
(นางวาสนา ขางแสง)

ผู้อำนวยการการเลือกตั้งประจำเทศบาลตำบลบ้านพร้าว

แผนที่แบ่งเขตการเลือกตั้งของเทศบาลตำบลบ้านพร้าว

มาตราส่วน ๑:๕๐,๐๐๐

๐ ๐.๕ ๑ ๒ กิโลเมตร



เครื่องหมาย

- เขตเทศบาล
- เขตอำเภอ
- เขตตำบล เขตองค์การบริหารส่วนตำบล
- เขตหมู่บ้าน
- ทางหลวง ถนน ซอย
- ถนนลูกรัง พื้นถนนอ่อน
- แนวสายส่งกำลังไฟฟ้า
- สะพาน
- แม่น้ำ คลอง ห้วย
- หนอง บึง อ่างเก็บน้ำ
- สถานีราชการ
- โรงพยาบาล สถานีอนามัย
- มหาวิทยาลัย วิทยาลัย โรงเรียน
- วัด ศาสนสถาน

แบ่งเขตเลือกตั้ง แบบที่ 3

- เขตเลือกตั้งที่ 1
- เขตเลือกตั้งที่ 2

ลงชื่อ

ผู้รับรอง

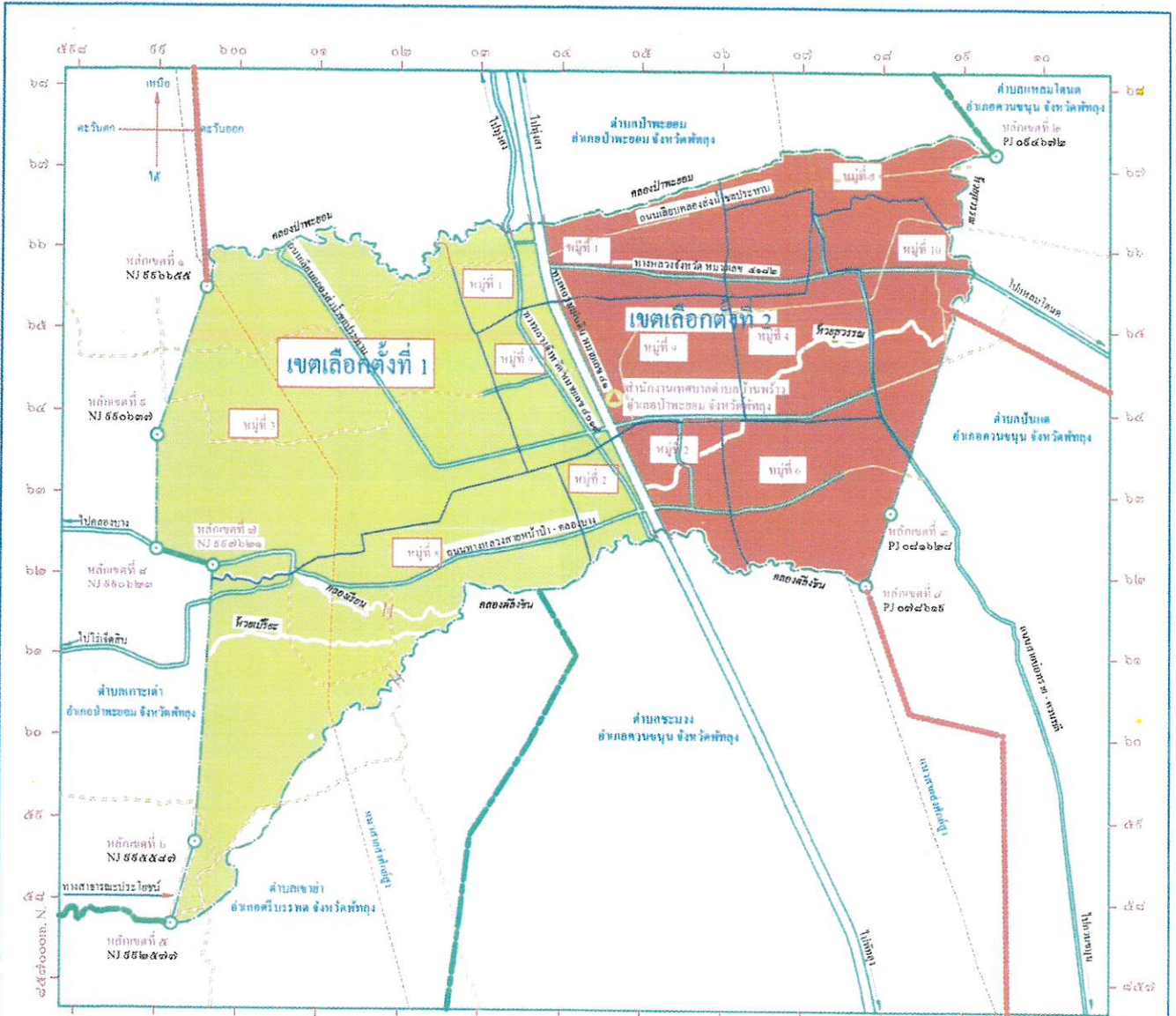
(นางวาสนา ขางแสง)

ผู้อำนวยการการเลือกตั้งประจำเทศบาลตำบลบ้านพร้าว

Handwritten mark/signature

แผนที่แบ่งเขตการเลือกตั้งของเทศบาลตำบลบ้านพร้าว

มาตราส่วน ๑:๕๐,๐๐๐



เครื่องหมาย

- เขตเทศบาล
- เขตอำเภอ
- เขตตำบลเขตองค์การบริหารส่วนตำบล
- เขตหมู่บ้าน
- ทางหลวง ถนน ซอย
- ถนนลูกรัง พื้นถนนเอียง
- แนวสายส่งไฟฟ้า
- สะพาน
- รั้วน้ำ ท่อส่ง น้ำ
- ทางรถไฟ
- สถานีรถไฟ
- สถานีวิทยุกระจายเสียง
- สถานีวิทยุโทรทัศน์
- สถานีวิทยุกระจายเสียง
- สถานีวิทยุโทรทัศน์
- สถานีวิทยุกระจายเสียง
- สถานีวิทยุโทรทัศน์

แบ่งเขตเลือกตั้ง แบบที่ 4

- เขตเลือกตั้งที่ 1
- เขตเลือกตั้งที่ 2

ลงชื่อ  ผู้รับรอง
(นางวาสนา ขางแสง)
ผู้อำนวยการการเลือกตั้งประจำเทศบาลตำบลบ้านพร้าว

จริง/ช