



ประกาศสำนักงานคณะกรรมการการเลือกตั้งประจำจังหวัดพัทลุง
เรื่อง รูปแบบการแบ่งเขตเลือกตั้งสมาชิกสภาเทศบาลตำบลท่ามะเดื่อ อำเภอบางแก้ว
เพื่อรับฟังความคิดเห็นและข้อเสนอแนะจากประชาชนในเขตเลือกตั้ง

ด้วยพระราชบัญญัติการเลือกตั้งสมาชิกสภาท้องถิ่นหรือผู้บริหารท้องถิ่น พ.ศ. ๒๕๖๒ และระเบียบคณะกรรมการการเลือกตั้งว่าด้วยการเลือกตั้งสมาชิกสภาท้องถิ่นหรือผู้บริหารท้องถิ่น พ.ศ. ๒๕๖๒ และที่แก้ไขเพิ่มเติม ได้กำหนดหลักเกณฑ์และวิธีการแบ่งเขตเลือกตั้งสมาชิกสภาท้องถิ่น ให้ผู้อำนวยการการเลือกตั้งประจำจังหวัด ดำเนินการเกี่ยวกับการแบ่งเขตเลือกตั้งของแต่ละองค์กรปกครองส่วนท้องถิ่น โดยพิจารณาจากประกาศจำนวนราษฎรที่ผู้อำนวยการทะเบียนกลางประกาศในที่สุดท้ายก่อนที่จะมีการเลือกตั้ง (ณ วันที่ ๓๑ ธันวาคม พ.ศ. ๒๕๖๗) และในการแบ่งเขตเลือกตั้งให้จัดให้มีจำนวนราษฎรในแต่ละเขตเลือกตั้งใกล้เคียงกันมากที่สุดและพื้นที่ของแต่ละเขตเลือกตั้งต้องติดต่อกัน เว้นแต่ ตามสภาพพื้นที่ขององค์กรปกครองส่วนท้องถิ่นทำให้ไม่อาจแบ่งเขตเลือกตั้งให้มีพื้นที่ติดต่อกันได้ จะกำหนดให้เขตเลือกตั้งมีพื้นที่ไม่ติดต่อกันเท่าที่จำเป็นก็ได้

เพื่อให้การแบ่งเขตเลือกตั้งสมาชิกสภาเทศบาลตำบลท่ามะเดื่อ เป็นไปด้วยความเรียบร้อย อาศัยอำนาจตามความในข้อ ๑๓ ของระเบียบคณะกรรมการการเลือกตั้งว่าด้วยการเลือกตั้งสมาชิกสภาท้องถิ่นหรือผู้บริหารท้องถิ่น พ.ศ. ๒๕๖๒ และที่แก้ไขเพิ่มเติม จึงประกาศรูปแบบการแบ่งเขตเลือกตั้งสมาชิกสภาเทศบาลตำบลท่ามะเดื่อ จำนวน ๓ รูปแบบ เพื่อรับฟังความคิดเห็นและข้อเสนอแนะจากประชาชนในเขตเลือกตั้ง รายละเอียดตามเอกสารแนบท้ายประกาศนี้

ดังนั้น จึงขอเชิญชวนประชาชนในเขตเลือกตั้งแสดงความคิดเห็นและข้อเสนอแนะต่อรูปแบบการแบ่งเขตเลือกตั้งดังกล่าว ทั้งนี้ หากผู้ใดประสงค์จะแสดงความคิดเห็นและข้อเสนอแนะให้จัดทำความคิดเห็นและข้อเสนอแนะ ยื่นด้วยตนเองหรือทำเป็นหนังสือ ให้ผู้อำนวยการการเลือกตั้งประจำจังหวัด สำนักงานคณะกรรมการการเลือกตั้งประจำจังหวัดพัทลุง ที่อยู่ ศาลากลางจังหวัดพัทลุง ถนนรามศวร์ ตำบลคูหาสวรรค์ อำเภอเมืองพัทลุง จังหวัดพัทลุง ๙๓๐๐๐ ภายใน ๑๐ วันนับแต่ประกาศ (ระหว่างวันที่ ๒๕ มกราคม ๒๕๖๘ ถึงวันที่ ๓ กุมภาพันธ์ ๒๕๖๘) โดยสามารถดาวน์โหลดข้อมูลรูปแบบการแบ่งเขตเลือกตั้งได้ทางเว็บไซต์ของสำนักงานคณะกรรมการการเลือกตั้งประจำจังหวัดพัทลุง (<https://www.ect.go.th/Phatthalung>)

จึงประกาศให้ทราบโดยทั่วกัน

ประกาศ ณ วันที่ ๒๔ มกราคม พ.ศ. ๒๕๖๘

จรัสโรง

(นางสาวจรัสขวัญ ชาวเรือ)

ผู้อำนวยการการเลือกตั้งประจำจังหวัดพัทลุง

เอกสารแนบท้ายประกาศสำนักงานคณะกรรมการการเลือกตั้งประจำจังหวัดพัทลุง
เรื่อง รูปแบบการแบ่งเขตเลือกตั้งสมาชิกสภาเทศบาลตำบลท่ามะเตี้อ อำเภอบางแก้ว
เพื่อรับฟังความคิดเห็นและข้อเสนอแนะจากประชาชนในเขตเลือกตั้ง

รูปแบบที่ ๑

เขตเลือกตั้งที่	จำนวนสมาชิก	ท้องที่ที่ประกอบเป็นเขตเลือกตั้ง	จำนวนราษฎร	หมายเหตุ
๑	๖	๑. ชุมชนตลาดบางแก้ว ๒. ชุมชนผดุงธรรม ๓. ชุมชนบ้านสวนส้มแป้น ๔. ชุมชนสุขศาลาพัฒนา		
		รวม	๑,๗๕๑	
๒	๖	๑. ชุมชนในไร่พัฒนา ๑ ๒. ชุมชนในไร่พัฒนา ๒ ๓. ชุมชนบ้านพักครู ๔. ชุมชนหลังสถานีรถไฟบางแก้ว		
		รวม	๒,๒๓๖	
		รวมจำนวนราษฎร	๓,๙๘๗	

วิสิทธิ์

รูปแบบที่ ๒

เขต เลือกตั้งที่	จำนวน สมาชิก	ท้องที่ที่ประกอบเป็นเขตเลือกตั้ง	จำนวน ราษฎร	หมายเหตุ
๑	๖	๑. ชุมชนตลาดบางแก้ว ๒. ชุมชนผดุงธรรม ๓. ชุมชนบ้านสวนส้มแป้น ๔. ชุมชนสุขศาลาพัฒนา ๕. ชุมชนหลังสถานีรถไฟบางแก้ว (บางส่วน) เริ่มต้นจากหลักเขตที่ ๔ ไปทางทิศเหนือ จนถึงถนนเพชรเกษม-หาดไข่เต่า(ฝั่งขวา) เลี้ยวขวาไปทางทิศตะวันออกจรดทางรถไฟ (ฝั่งขวา) เลี้ยวขวาไปทางทิศใต้ตามแนวทางรถไฟ (ฝั่งขวา) จรดคลองลำธาร เลี้ยวขวาไปทาง ทิศตะวันตกตามแนวคลองลำธาร(ฝั่งขวา) จนถึง หลักเขตที่ ๔		
		รวม	๑,๘๗๑	
๒	๖	๑. ชุมชนในไร่พัฒนา ๑ ๒. ชุมชนในไร่พัฒนา ๒ ๓. ชุมชนบ้านพักครู ๔. ชุมชนหลังสถานีรถไฟบางแก้ว (บางส่วน) เริ่มต้นจากหลักเขตที่ ๑ ไปทางทิศตะวันออก ระยะทาง ๕๕๐ เมตร จนถึงทางรถไฟ(ฝั่งขวา) เลี้ยวขวาไปทางทิศใต้ตามแนวทางรถไฟ(ฝั่งขวา) จนถึงถนนเพชรเกษม-หาดไข่เต่า(ฝั่งขวา) เลี้ยวขวาไปทางทิศตะวันตกตามแนวถนน เพชรเกษม-หาดไข่เต่า(ฝั่งขวา) จนถึงถนน สุวรรณวงศ์ เลี้ยวขวาไปทางทิศเหนือตามแนว เขตเทศบาลตำบลท่ามะเดื่อจนถึงหลักเขตที่ ๑		
		รวม	๒,๑๑๖	
		รวมจำนวนราษฎร	๓,๙๘๗	

จก

รูปแบบที่ ๓

เขต เลือกตั้งที่	จำนวน สมาชิก	ท้องที่ที่ประกอบเป็นเขตเลือกตั้ง	จำนวน ราษฎร	หมายเหตุ
๑	๖	<p>๑. ชุมชนตลาดบางแก้ว</p> <p>๒. ชุมชนผดุงธรรม</p> <p>๓. ชุมชนบ้านสวนส้มแป้น</p> <p>๔. ชุมชนสุขศาลาพัฒนา</p> <p>๕. ชุมชนหลังสถานีรถไฟบางแก้ว (บางส่วน) เริ่มต้นจากหลักเขตที่ ๔ ไปทางทิศเหนือ จนถึงถนนเพชรเกษม-หาดไข่มุก(ฝั่งขวา) เลี้ยว ขวาไปทางทิศตะวันออกจรดทางรถไฟ(ฝั่งขวา) เลี้ยวขวาไปทางทิศใต้ตามแนวทางรถไฟ(ฝั่งขวา) จรดคลองลำธาร เลี้ยวขวาไปทางทิศตะวันตก ตามแนวคลองลำธาร(ฝั่งขวา) จนถึงหลักเขตที่ ๔</p> <p>๖. ชุมชนบ้านพักครู (บางส่วน) เริ่มต้นจากบริเวณหน้าสถานีรถไฟบางแก้ว ไปทางทิศตะวันออกตามแนวถนนรัตนกิมุข (ฝั่งซ้าย) จนถึงถนนแสนดี เลี้ยวซ้ายไปทาง ทิศเหนือตามแนวถนนแสนดี(ฝั่งซ้าย) จนถึงถนน แสนดี ซอย ๑๑ (ฝั่งซ้าย) เลี้ยวซ้ายไปทาง ทิศตะวันตกตามแนวถนนแสนดี ซอย ๑๑ (ฝั่งซ้าย) จนถึงทางรถไฟ เลี้ยวซ้ายไปทางทิศใต้ ตามแนวทางรถไฟ(ฝั่งซ้าย) จนถึงหน้าสถานีรถไฟ บางแก้ว</p>		
		รวม	๑,๙๕๒	
๒	๖	<p>๑. ชุมชนในไร่พัฒนา ๑</p> <p>๒. ชุมชนในไร่พัฒนา ๒</p> <p>๓. ชุมชนบ้านพักครู</p> <p>๔. ชุมชนหลังสถานีรถไฟบางแก้ว (บางส่วน) เริ่มต้นจากหลักเขตที่ ๑ ไปทางทิศตะวันออก ระยะทาง ๕๕๐ เมตร จนถึงทางรถไฟ(ฝั่งขวา) เลี้ยวขวาไปทางทิศใต้ตามแนวทางรถไฟ(ฝั่งขวา) จนถึงถนนเพชรเกษม-หาดไข่มุก(ฝั่งขวา) เลี้ยวขวาไปทางทิศตะวันตกตามแนวถนน เพชรเกษม-หาดไข่มุก(ฝั่งขวา) จนถึงถนน สุวรรณวงศ์ เลี้ยวขวาไปทางทิศเหนือตามแนว เขตเทศบาลตำบลท่ามะเดื่อจนถึงหลักเขตที่ ๑</p>		

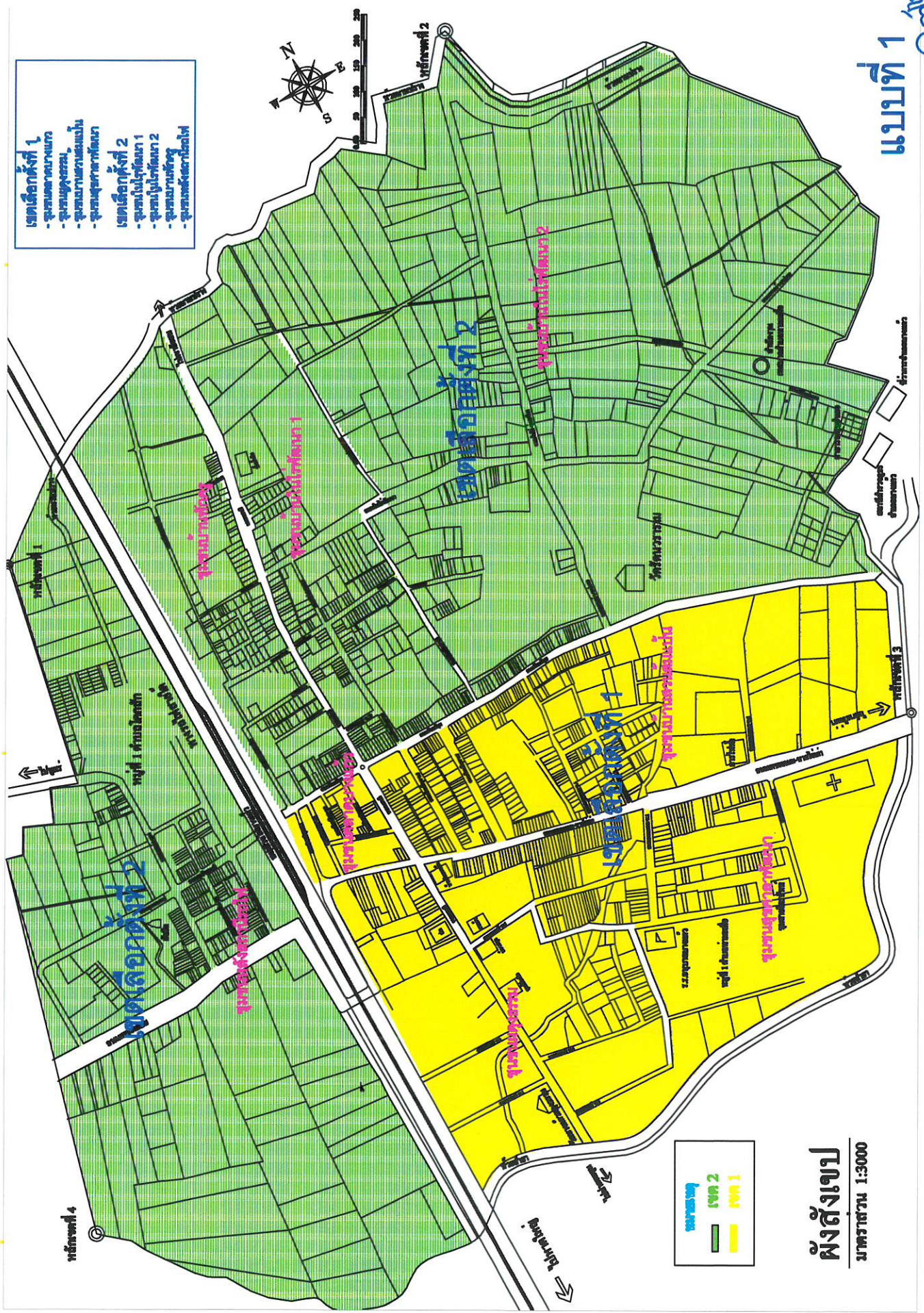
ฉันท

รูปแบบที่ ๓ (ต่อ)

เขต เลือกตั้งที่	จำนวน สมาชิก	ท้องที่ที่ประกอบเป็นเขตเลือกตั้ง	จำนวน ราษฎร	หมายเหตุ
๒	๖	๕. ชุมชนบ้านพักครู (บางส่วน) เริ่มต้นจากถนนแสนดี ซอย ๑๑ (ฝั่งขวา) ไปทางทิศตะวันตกตามแนวถนนแสนดี ซอย ๑๑ (ฝั่งขวา) จนถึงทางรถไฟ เลี้ยวขวาไปทาง ทิศเหนือตามแนวทางรถไฟ(ฝั่งขวา) จนถึงคลอง มาบปรารค์ เลี้ยวขวาไปทางทิศตะวันออกตาม แนวคลองมาบปรารค์จนถึงถนนแสนดี เลี้ยวขวา ไปทางทิศใต้ตามแนวถนนแสนดี(ฝั่งขวา) จนถึง ถนนแสนดี ซอย ๑๑ (ฝั่งขวา)		
		รวม	๒,๐๓๕	
		รวมจำนวนราษฎร	๓,๙๘๗	

Handwritten signature

- เขตเลือกตั้งที่ 1**
- กรุงเทพมหานคร
 - กรุงเทพมหานคร
 - กรุงเทพมหานคร
 - กรุงเทพมหานคร
- เขตเลือกตั้งที่ 2**
- กรุงเทพมหานคร
 - กรุงเทพมหานคร
 - กรุงเทพมหานคร

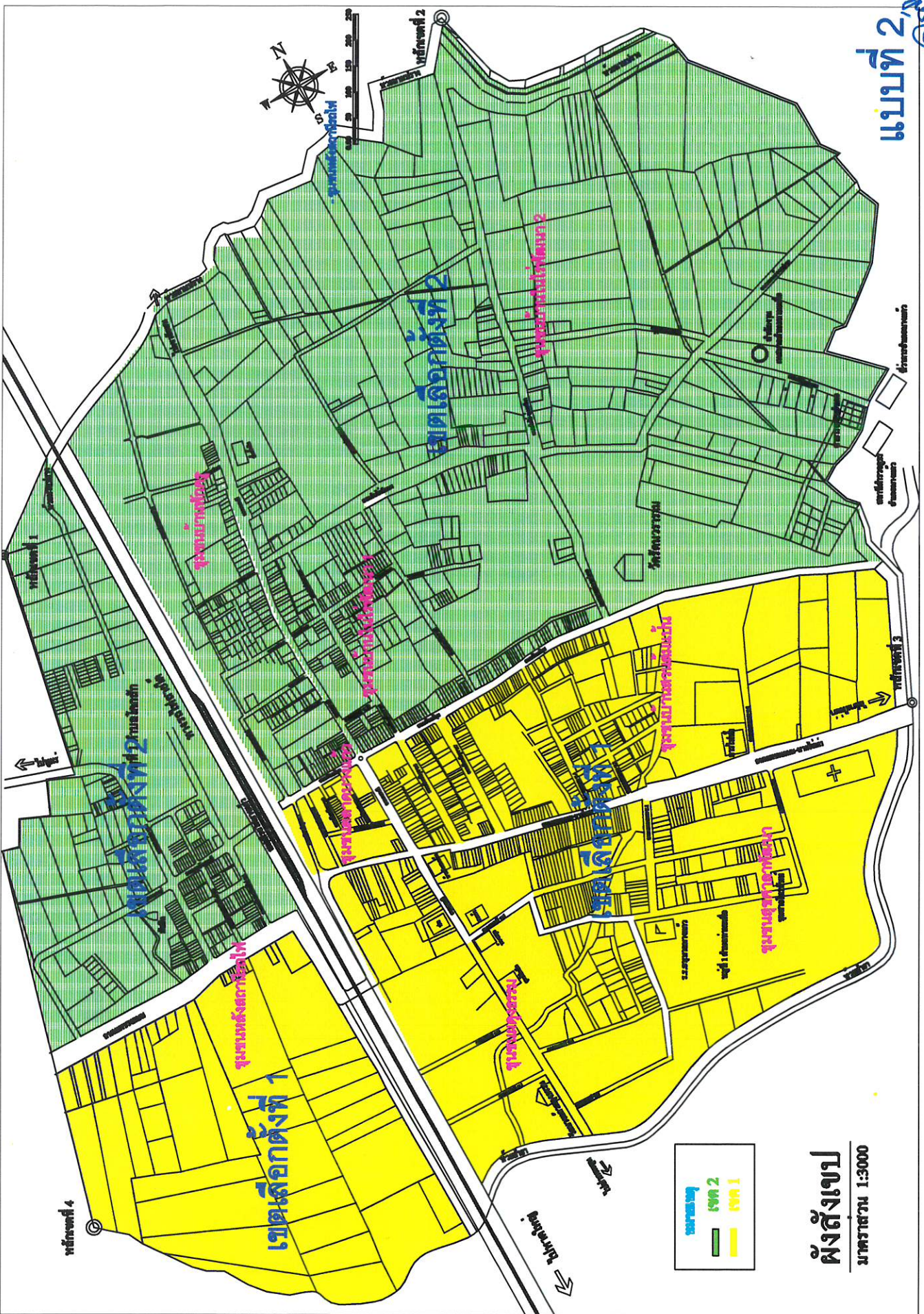


เขตเลือกตั้ง

- เขต 2
- เขต 1


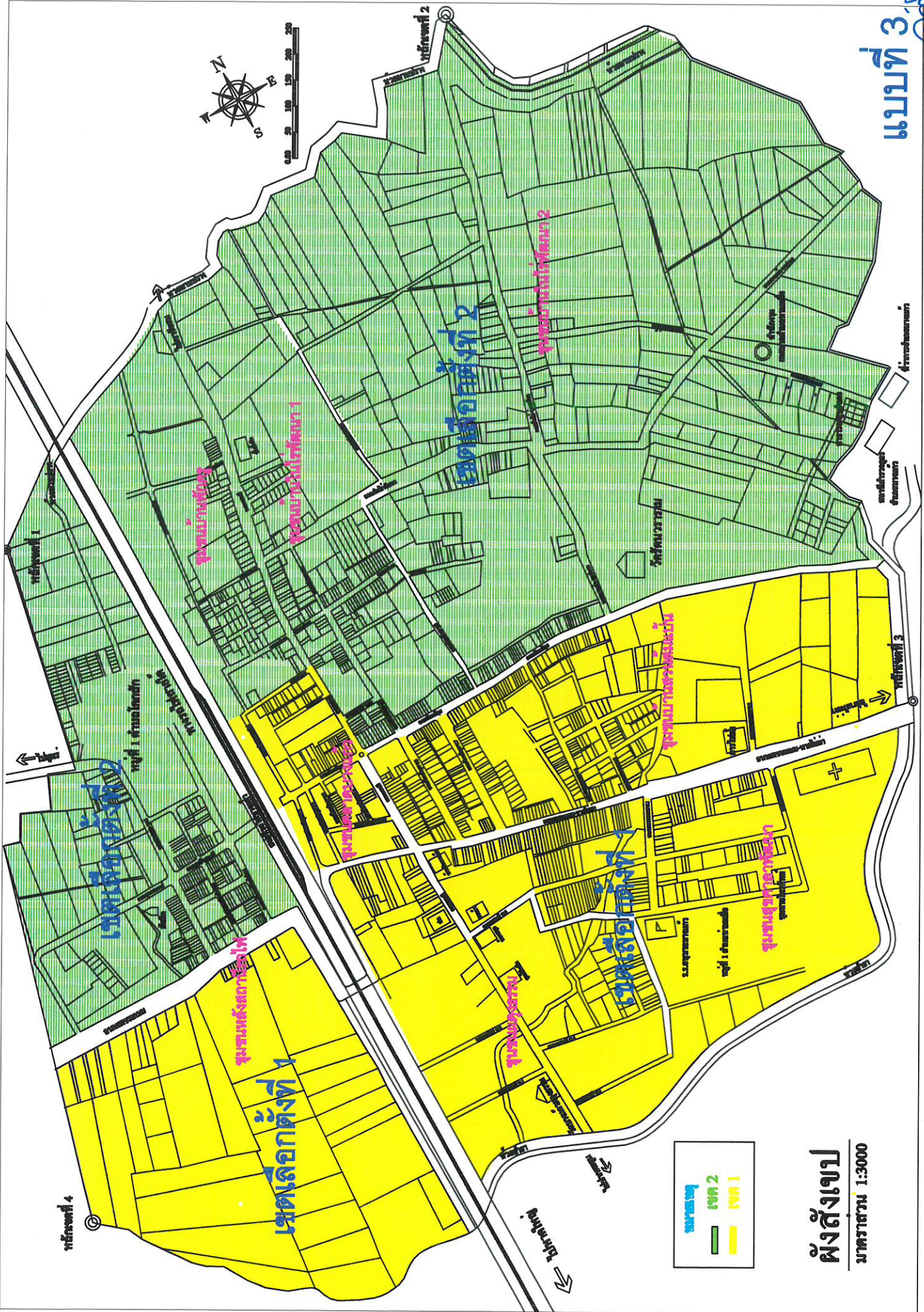
ผังตั้งเขต

มาตราส่วน 1:3000



พื้นที่สีเขียว
พื้นที่สีเหลือง

ผังตั้งแปล
มาตราส่วน 1:3000



ผังสังเขป
 มาตรฐาน 1:3000