



ประกาศสำนักงานคณะกรรมการการเลือกตั้งประจำจังหวัดพัทลุง  
เรื่อง รูปแบบการแบ่งเขตเลือกตั้งสมาชิกสภาเทศบาลตำบลแพรงหา อำเภอควนขนุน  
เพื่อรับฟังความคิดเห็นและข้อเสนอแนะจากประชาชนในเขตเลือกตั้ง

ด้วยพระราชบัญญัติการเลือกตั้งสมาชิกสภาท้องถิ่นหรือผู้บริหารท้องถิ่น พ.ศ. ๒๕๖๒ และระเบียบคณะกรรมการการเลือกตั้งว่าด้วยการเลือกตั้งสมาชิกสภาท้องถิ่นหรือผู้บริหารท้องถิ่น พ.ศ. ๒๕๖๒ และที่แก้ไขเพิ่มเติม ได้กำหนดหลักเกณฑ์และวิธีการแบ่งเขตเลือกตั้งสมาชิกสภาท้องถิ่น ให้ผู้อำนวยการการเลือกตั้งประจำจังหวัด ดำเนินการเกี่ยวกับการแบ่งเขตเลือกตั้งของแต่ละองค์กรปกครองส่วนท้องถิ่น โดยพิจารณาจากประกาศจำนวนราษฎรที่ผู้อำนวยการทะเบียนกลางประกาศในที่สุดท้ายก่อนที่จะมีการเลือกตั้ง (ณ วันที่ ๓๑ ธันวาคม พ.ศ. ๒๕๖๗) และในการแบ่งเขตเลือกตั้งให้จัดให้มีจำนวนราษฎรในแต่ละเขตเลือกตั้งใกล้เคียงกันมากที่สุดและพื้นที่ของแต่ละเขตเลือกตั้งต้องติดต่อกัน เว้นแต่ ตามสภาพพื้นที่ขององค์กรปกครองส่วนท้องถิ่นทำให้ไม่อาจแบ่งเขตเลือกตั้งให้มีพื้นที่ติดต่อกันได้ จะกำหนดให้เขตเลือกตั้งมีพื้นที่ไม่ติดต่อกันเท่าที่จำเป็นก็ได้

เพื่อให้การแบ่งเขตเลือกตั้งสมาชิกสภาเทศบาลตำบลแพรงหา เป็นไปด้วยความเรียบร้อย อาศัยอำนาจตามความในข้อ ๑๓ ของระเบียบคณะกรรมการการเลือกตั้งว่าด้วยการเลือกตั้งสมาชิกสภาท้องถิ่นหรือผู้บริหารท้องถิ่น พ.ศ. ๒๕๖๒ และที่แก้ไขเพิ่มเติม จึงประกาศรูปแบบการแบ่งเขตเลือกตั้งสมาชิกสภาเทศบาลตำบลแพรงหา จำนวน ๓ รูปแบบ เพื่อรับฟังความคิดเห็นและข้อเสนอแนะจากประชาชนในเขตเลือกตั้ง รายละเอียดตามเอกสารแนบท้ายประกาศนี้

ดังนั้น จึงขอเชิญชวนประชาชนในเขตเลือกตั้งแสดงความคิดเห็นและข้อเสนอแนะต่อรูปแบบการแบ่งเขตเลือกตั้งดังกล่าว ทั้งนี้ หากผู้ใดประสงค์จะแสดงความคิดเห็นและข้อเสนอแนะให้จัดทำความคิดเห็นและข้อเสนอแนะ ยื่นด้วยตนเองหรือทำเป็นหนังสือ ให้ผู้อำนวยการการเลือกตั้งประจำจังหวัด สำนักงานคณะกรรมการการเลือกตั้งประจำจังหวัดพัทลุง ที่อยู่ ศาลากลางจังหวัดพัทลุง ถนนรามเสวีร์ ตำบลคูหาสวรรค์ อำเภอเมืองพัทลุง จังหวัดพัทลุง ๙๓๐๐๐ ภายใน ๑๐ วันนับแต่ประกาศ (ระหว่างวันที่ ๒๔ มกราคม ๒๕๖๘ ถึงวันที่ ๒ กุมภาพันธ์ ๒๕๖๘) โดยสามารถดาวน์โหลดข้อมูลรูปแบบการแบ่งเขตเลือกตั้งได้ทางเว็บไซต์ของสำนักงานคณะกรรมการการเลือกตั้งประจำจังหวัดพัทลุง (<https://www.ect.go.th/Phatthalung>)

จึงประกาศให้ทราบโดยทั่วกัน

ประกาศ ณ วันที่ ๒๓ มกราคม พ.ศ. ๒๕๖๘

จรัสโร

(นางสาวจรัสขวัญ ชาวเรือ)

ผู้อำนวยการการเลือกตั้งประจำจังหวัดพัทลุง

เอกสารแนบท้ายประกาศสำนักงานคณะกรรมการการเลือกตั้งประจำจังหวัดพัทลุง  
เรื่อง รูปแบบการแบ่งเขตเลือกตั้งสมาชิกสภาเทศบาลตำบลแพรงหา อำเภอควนขนุน  
เพื่อรับฟังความคิดเห็นและข้อเสนอแนะจากประชาชนในเขตเลือกตั้ง

รูปแบบที่ ๑

เขตเลือกตั้ง ที่	จำนวน สมาชิก	ท้องที่ที่ประกอบเป็นเขตเลือกตั้ง	จำนวนราษฎร	หมายเหตุ
๑	๖	หมู่ที่ ๑ บ้านม่วงเตี้ย	๙๑๕	
		หมู่ที่ ๔ บ้านเขาไต้ะบุญ	๙๖๖	
		หมู่ที่ ๖ บ้านเขาป่าเจ็	๕๙๔	
		หมู่ที่ ๘ บ้านควนน้อย	๕๓๗	
		รวม	๓,๐๑๒	
๒	๖	หมู่ที่ ๒ บ้านไสขาม	๔๙๘	
		หมู่ที่ ๓ บ้านแพรงหา	๘๒๔	
		หมู่ที่ ๕ บ้านเขาพังอิฐ	๙๔๔	
		หมู่ที่ ๗ บ้านไสหยี	๖๓๕	
		รวม	๒,๙๐๑	
		รวมจำนวนราษฎร	๕,๙๑๓	

รูปแบบที่ ๒

เขตเลือกตั้ง ที่	จำนวน สมาชิก	ท้องที่ที่ประกอบเป็นเขตเลือกตั้ง	จำนวนราษฎร	หมายเหตุ
๑		หมู่ที่ ๑ บ้านม่วงเตี้ย	๙๑๕	
		หมู่ที่ ๔ บ้านเขาไต้ะบุญ	๙๖๖	
		หมู่ที่ ๗ บ้านไสหยี	๖๓๕	
		หมู่ที่ ๘ บ้านควนน้อย	๕๓๗	
		รวม	๓,๐๕๓	
๒	๖	หมู่ที่ ๒ บ้านไสขาม	๔๙๘	
		หมู่ที่ ๓ บ้านแพรงหา	๘๒๔	
		หมู่ที่ ๕ บ้านเขาพังอิฐ	๙๔๔	
		หมู่ที่ ๖ บ้านเขาป่าเจ็	๕๙๔	
		รวม	๒,๘๖๐	
		รวมจำนวนราษฎร	๕,๙๑๓	

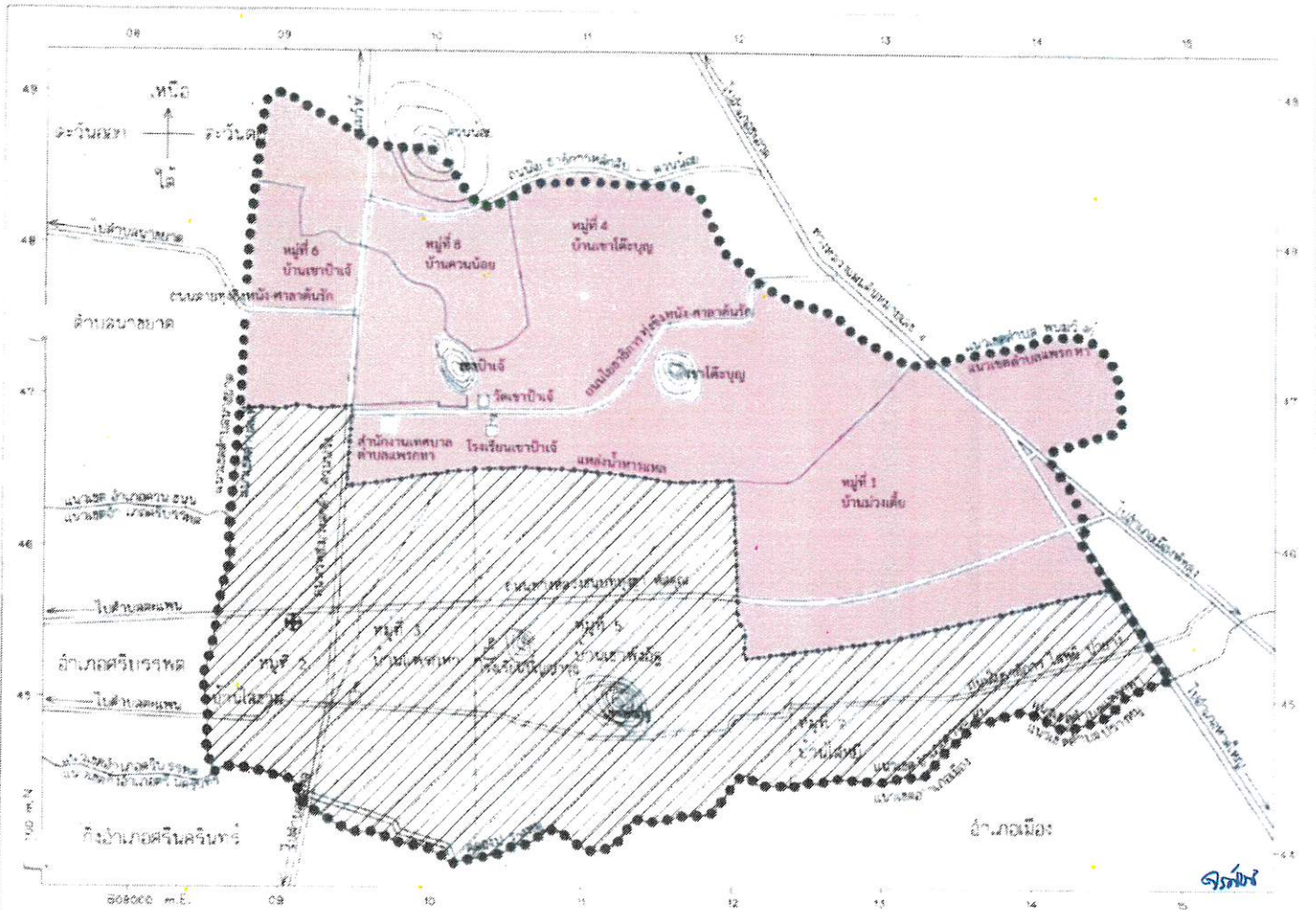
จรินทร์

รูปแบบที่ ๓

เขตเลือกตั้ง ที่	จำนวน สมาชิก	ท้องที่ที่ประกอบเป็นเขตเลือกตั้ง	จำนวนราษฎร	หมายเหตุ
๑	๖	หมู่ที่ ๑ บ้านม่วงเตี้ย	๙๑๕	
		หมู่ที่ ๓ บ้านแพรกหา	๘๒๔	
		หมู่ที่ ๕ บ้านเขาพังอิฐ	๙๔๔	
		หมู่ที่ ๗ บ้านไสหยี่	๖๓๕	
		รวม	๓,๓๑๘	
๒	๖	หมู่ที่ ๒ บ้านไสขาม	๔๙๘	
		หมู่ที่ ๔ บ้านเขาโต๊ะบุญ	๙๖๖	
		หมู่ที่ ๖ บ้านเขาป่าเจ้า	๕๙๔	
		หมู่ที่ ๘ บ้านควนน้อย	๕๓๗	
		รวม	๒,๕๙๕	
รวมจำนวนราษฎร			๕,๙๑๓	

จันทน์

แผนผังการแบ่งเขตเลือกตั้งแบบที่ ๑  
 เทศบาลตำบลแพรกษา  
 อำเภอควนขนุน จังหวัดพัทลุง



เครื่องหมาย

- เขตเทศบาลตำบลแพรกษา
- เขตหมู่บ้าน
- ..... เขตเลือกตั้ง
- เขตตำบล
- ..... เขตอำเภอ
- ==== ถนนคอนกรีต ถนนลาดยาง

- ⊙ สถานศึกษา
- ⊕ สถานอนามัย
- ☼ ศาลากลาง
- ☒ โรงเรียน

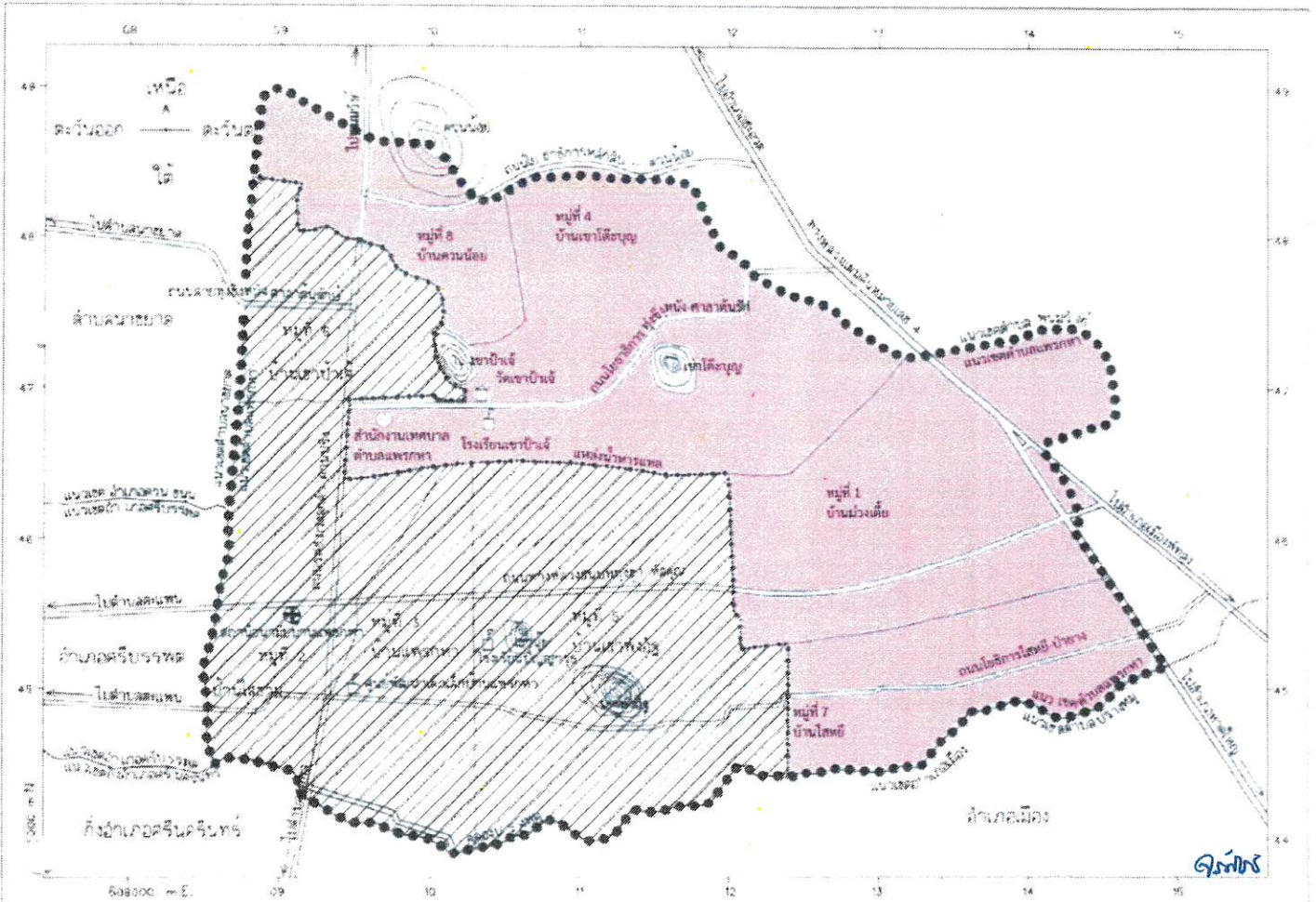
หมายเหตุ

- เขตเลือกตั้งที่ ๑ หมู่ที่ ๑, ๔, ๖, ๘
- เขตเลือกตั้งที่ ๒ หมู่ที่ ๒, ๓, ๕, ๗



แผนผังการแบ่งเขตเลือกตั้ง แบบที่ 2  
 เทศบาลตำบลแพรกษา  
 อำเภอควนขนุน จังหวัดพัทลุง

0 500 1,000 2,000 1:10,000



เครื่องหมาย

- เทศบาลตำบลแพรกษา
- ..... เขตหมู่บ้าน
- เขตตำบล
- เขตอำเภอ
- ==== ถนนลาดยาง ถนนลาดทราย
- ถนนลูกรัง พื้นดินดอน
- == น้ำ คลอง ห้วย

- สถานที่ราชการ
- ⊕ สถานีอนามัย
- ☒ โรงเรียนสอน
- ⌒ โรงเรียน

หมายเหตุ

- เขตเลือกตั้งที่ ๑ หมู่ที่ ๑, ๔, ๗, ๘
- เขตเลือกตั้งที่ ๒ หมู่ที่ ๒, ๓, ๕, ๖

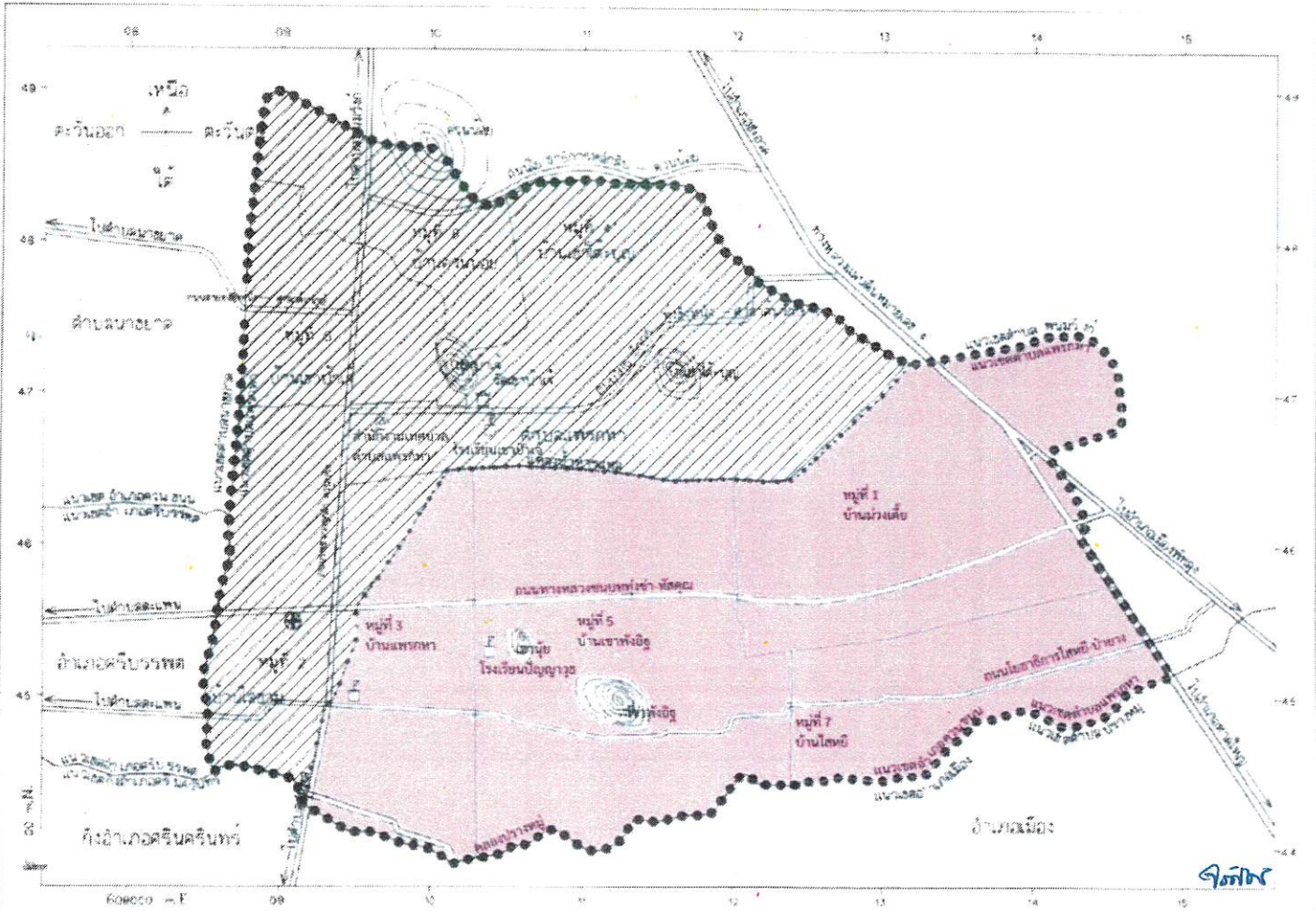
จ.พัทลุง

แผนผังการแบ่งเขตเลือกตั้ง แบบที่ 3

เทศบาลตำบลแพรงทาก

อำเภอควนขนุน จังหวัดพัทลุง

0 500 1000 2,000 เมตร




เครื่องหมาย

- เขตเทศบาลตำบลแพรงทาก
- เขตหมู่บ้าน
- เขตตำบล
- เขตอำเภอ
- ถนนคอนกรีต ถนนลาดยาง
- ถนนลูกรัง พื้นถนนลูบ
- แม่น้ำ คลอง พาย

- สถานที่ราชการ
- สถานีอนามัย
- วัด ศาลงอน
- โรงเรียน

หมายเหตุ

- เขตเลือกตั้งที่ ๓ หมู่ที่ ๓, ๓, ๕, ๗
- เขตเลือกตั้งที่ ๒ หมู่ที่ ๒, ๔, ๖, ๘



9/11/14