



ประกาศสำนักงานคณะกรรมการการเลือกตั้งประจำจังหวัดพัทลุง
เรื่อง รูปแบบการแบ่งเขตเลือกตั้งสมาชิกสภาเทศบาลตำบลพญาขัน อำเภอเมืองพัทลุง
เพื่อรับฟังความคิดเห็นและข้อเสนอแนะจากประชาชนในเขตเลือกตั้ง

ด้วยพระราชบัญญัติการเลือกตั้งสมาชิกสภาท้องถิ่นหรือผู้บริหารท้องถิ่น พ.ศ. ๒๕๖๒ และระเบียบคณะกรรมการการเลือกตั้งว่าด้วยการเลือกตั้งสมาชิกสภาท้องถิ่นหรือผู้บริหารท้องถิ่น พ.ศ. ๒๕๖๒ และที่แก้ไขเพิ่มเติม ได้กำหนดหลักเกณฑ์และวิธีการแบ่งเขตเลือกตั้งสมาชิกสภาท้องถิ่น ให้ผู้อำนวยการการเลือกตั้งประจำจังหวัด ดำเนินการเกี่ยวกับการแบ่งเขตเลือกตั้งของแต่ละองค์กรปกครองส่วนท้องถิ่น โดยพิจารณาจากประกาศจำนวนราษฎรที่ผู้อำนวยการทะเบียนกลางประกาศในที่สุดท้ายก่อนที่จะมีการเลือกตั้ง (ณ วันที่ ๓๑ ธันวาคม พ.ศ. ๒๕๖๗) และในการแบ่งเขตเลือกตั้งให้จัดให้มีจำนวนราษฎรในแต่ละเขตเลือกตั้งใกล้เคียงกันมากที่สุดและพื้นที่ของแต่ละเขตเลือกตั้งต้องติดต่อกัน เว้นแต่ ตามสภาพพื้นที่ขององค์กรปกครองส่วนท้องถิ่นทำให้ไม่อาจแบ่งเขตเลือกตั้งให้มีพื้นที่ติดต่อกันได้ จะกำหนดให้เขตเลือกตั้งมีพื้นที่ไม่ติดต่อกันเท่าที่จำเป็นก็ได้

เพื่อให้การแบ่งเขตเลือกตั้งสมาชิกสภาเทศบาลตำบลพญาขัน เป็นไปด้วยความเรียบร้อย อาศัยอำนาจตามความในข้อ ๑๓ ของระเบียบคณะกรรมการการเลือกตั้งว่าด้วยการเลือกตั้งสมาชิกสภาท้องถิ่นหรือผู้บริหารท้องถิ่น พ.ศ. ๒๕๖๒ และที่แก้ไขเพิ่มเติม จึงประกาศรูปแบบการแบ่งเขตเลือกตั้งสมาชิกสภาเทศบาลตำบลพญาขัน จำนวน ๓ รูปแบบ เพื่อรับฟังความคิดเห็นและข้อเสนอแนะจากประชาชนในเขตเลือกตั้ง รายละเอียดตามเอกสารแนบท้ายประกาศนี้

ดังนั้น จึงขอเชิญชวนประชาชนในเขตเลือกตั้งแสดงความคิดเห็นและข้อเสนอแนะต่อรูปแบบการแบ่งเขตเลือกตั้งดังกล่าว ทั้งนี้ หากผู้ใดประสงค์จะแสดงความคิดเห็นและข้อเสนอแนะให้จัดทำความคิดเห็นและข้อเสนอแนะ ยื่นด้วยตนเองหรือทำเป็นหนังสือ ให้ผู้อำนวยการการเลือกตั้งประจำจังหวัด สำนักงานคณะกรรมการการเลือกตั้งประจำจังหวัดพัทลุง ที่อยู่ ศาลากลางจังหวัดพัทลุง ถนนรามเสวีร์ ตำบลคูหาสวรรค์ อำเภอเมืองพัทลุง จังหวัดพัทลุง ๙๓๐๐๐ ภายใน ๑๐ วันนับแต่ประกาศ (ระหว่างวันที่ ๒๔ มกราคม ๒๕๖๘ ถึงวันที่ ๒ กุมภาพันธ์ ๒๕๖๘) โดยสามารถดาวน์โหลดข้อมูลรูปแบบการแบ่งเขตเลือกตั้งได้ทางเว็บไซต์ของสำนักงานคณะกรรมการการเลือกตั้งประจำจังหวัดพัทลุง (<https://www.ect.go.th/Phatthalung>)

จึงประกาศให้ทราบโดยทั่วกัน

ประกาศ ณ วันที่ ๒๓ มกราคม พ.ศ. ๒๕๖๘

จรัสโร

(นางสาวจรัสขวัญ ชาวเรือ)

ผู้อำนวยการการเลือกตั้งประจำจังหวัดพัทลุง

เอกสารแนบท้ายประกาศสำนักงานคณะกรรมการการเลือกตั้งประจำจังหวัดพัทลุง
เรื่อง รูปแบบการแบ่งเขตเลือกตั้งสมาชิกสภาเทศบาลตำบลตาบลพญาขัน อำเภอเมืองพัทลุง
เพื่อรับฟังความคิดเห็นและข้อเสนอแนะจากประชาชนในเขตเลือกตั้ง

รูปแบบที่ ๑

เขตเลือกตั้ง ที่	จำนวน สมาชิก	ท้องที่ที่ประกอบเป็นเขตเลือกตั้ง	จำนวนราษฎร	หมายเหตุ
๑	๖	หมู่ที่ ๔ บ้านควนถบ	๑,๓๓๕	
		หมู่ที่ ๕ บ้านเขาแดง	๙๕๓	
		หมู่ที่ ๙ บ้านปลายทอง	๔๙๘	
		หมู่ที่ ๑๐ บ้านคลองเรือ	๓๕๕	
		รวม	๓,๑๔๑	
๒	๖	หมู่ที่ ๑ บ้านแร้ใหญ่	๘๕๓	
		หมู่ที่ ๒ บ้านพญาขัน	๒๔๕	
		หมู่ที่ ๓ บ้านทุ่งมะขาม	๑,๑๘๙	
		หมู่ที่ ๖ บ้านม่วง	๒๖๗	
		หมู่ที่ ๗ บ้านโรงตรวน	๓๒๗	
		หมู่ที่ ๘ บ้านม่วงหวาน	๒๑๕	
		รวม	๓,๐๙๖	
		รวมจำนวนราษฎร	๖,๒๓๗	

รูปแบบที่ ๒

เขตเลือกตั้ง ที่	จำนวน สมาชิก	ท้องที่ที่ประกอบเป็นเขตเลือกตั้ง	จำนวนราษฎร	หมายเหตุ
๑	๖	หมู่ที่ ๓ บ้านทุ่งมะขาม	๑,๑๘๙	
		หมู่ที่ ๕ บ้านเขาแดง	๙๕๓	
		หมู่ที่ ๗ บ้านโรงตรวน	๓๒๗	
		หมู่ที่ ๘ บ้านม่วงหวาน	๒๑๕	
		หมู่ที่ ๙ บ้านปลายทอง	๔๙๘	
		รวม	๓,๑๘๒	
๒	๖	หมู่ที่ ๑ บ้านแร้ใหญ่	๘๕๓	
		หมู่ที่ ๒ บ้านพญาขัน	๒๔๕	
		หมู่ที่ ๔ บ้านควนถบ	๑,๓๓๕	
		หมู่ที่ ๖ บ้านม่วง	๒๖๗	
		หมู่ที่ ๑๐ บ้านคลองเรือ	๓๕๕	
		รวม	๓,๐๕๕	
		รวมจำนวนราษฎร	๖,๒๓๗	

จิราพร

รูปแบบที่ ๓

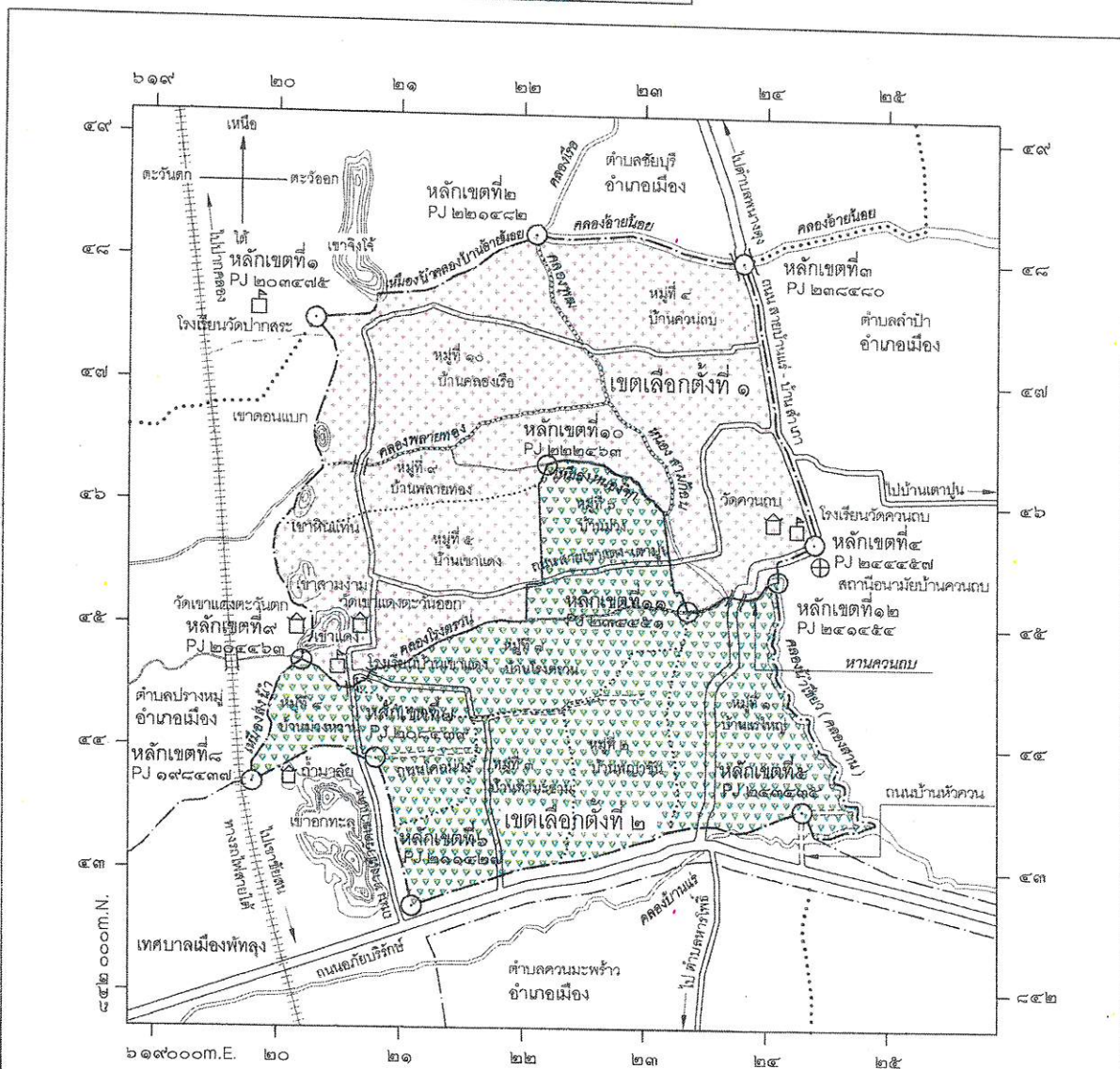
เขตเลือกตั้ง ที่	จำนวน สมาชิก	ท้องที่ที่ประกอบเป็นเขตเลือกตั้ง	จำนวนราษฎร	หมายเหตุ
๑	๖	หมู่ที่ ๒ บ้านพญาขัน	๒๔๕	
		หมู่ที่ ๓ บ้านทุ่งมะขาม	๑,๑๘๙	
		หมู่ที่ ๕ บ้านเขาแดง	๙๕๓	
		หมู่ที่ ๖ บ้านม่วง	๒๖๗	
		หมู่ที่ ๗ บ้านโรงตรวน	๓๒๗	
		หมู่ที่ ๘ บ้านม่วงหวาน	๒๑๕	
		รวม	๓,๑๙๖	
๒	๖	หมู่ที่ ๑ บ้านแร้ใหญ่	๘๕๓	
		หมู่ที่ ๔ บ้านควนถบ	๑,๓๓๕	
		หมู่ที่ ๙ บ้านปลายทอง	๔๙๘	
		หมู่ที่ ๑๐ บ้านคลองเรือ	๓๕๕	
		รวม	๓,๐๔๑	
		รวมจำนวนราษฎร	๖,๒๓๗	

จรัสพงษ์

แผนที่ตำบลพญาขัน

แสดงแนวเขตเลือกตั้งแบบที่ ๑

มาตราส่วน ๑ : ๕๐,๐๐๐



เครื่องหมาย

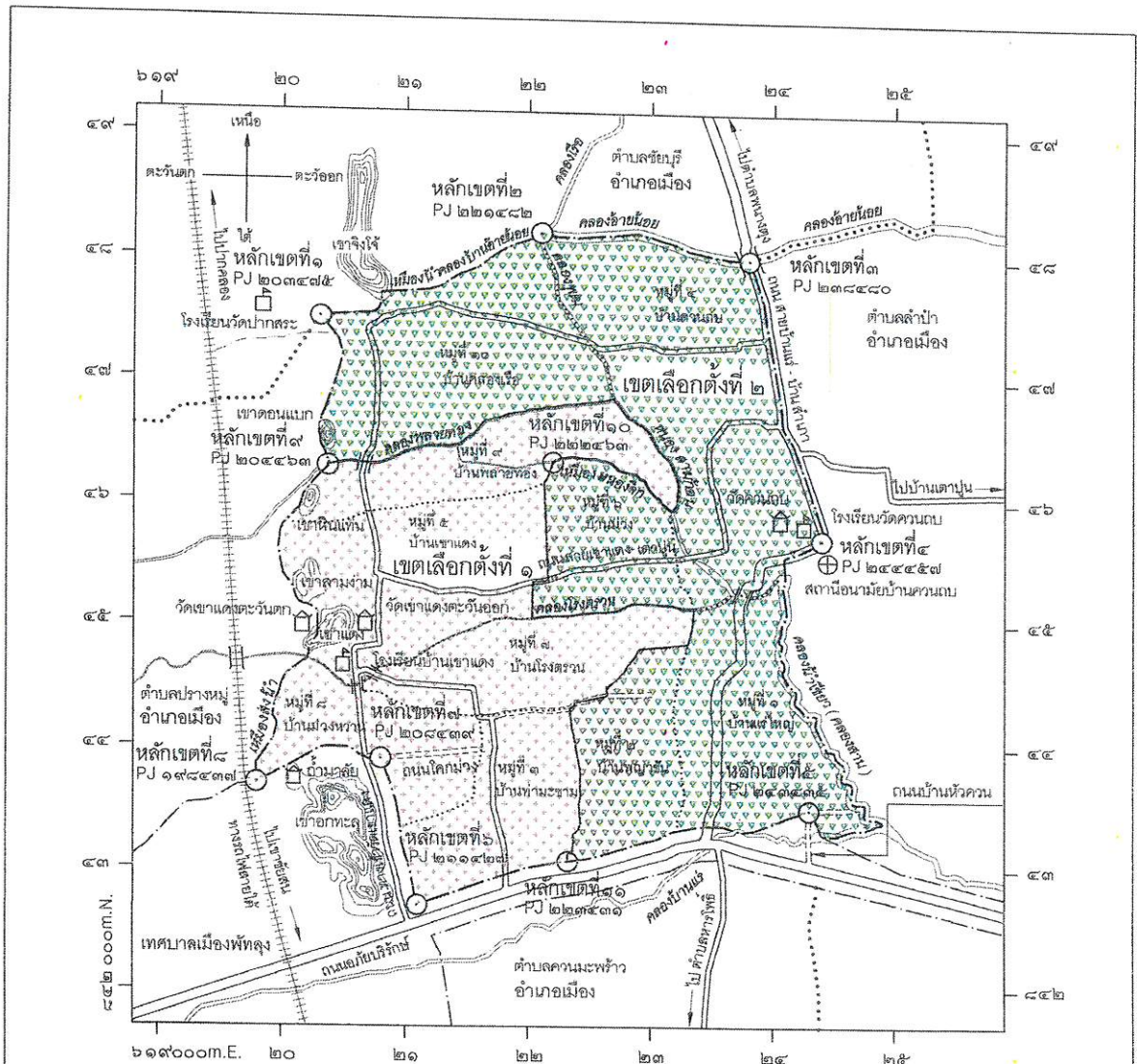
- | | | | |
|--|-------------------------------|--|------------------------------------|
| | เขตเทศบาล | | เขตเลือกตั้งที่ ๑ ประชากร 3,141 คน |
| | เขตองค์การบริหารส่วนตำบล | | เขตเลือกตั้งที่ ๒ ประชากร 3,096 คน |
| | ทางหลวง ถนน ขอบ | | |
| | ถนนลูกรัง พื้นถนนอ่อน | | |
| | ทางรถไฟ | | |
| | สะพาน | | |
| | แม่น้ำ คลอง ห้วย | | |
| | ภูเขา ควน เนิน | | |
| | สถานที่ราชการ | | |
| | โรงพยาบาล สถานีอนามัย | | |
| | มหาวิทยาลัย วิทยาลัย โรงเรียน | | |
| | วัด ศาลาสถาน | | |

จริงใจ

แผนที่ตำบลพญาขัน

แสดงแนวเขตเลือกตั้งแบบที่ ๒

มาตราส่วน ๑ : ๕๐,๐๐๐



เครื่องหมาย

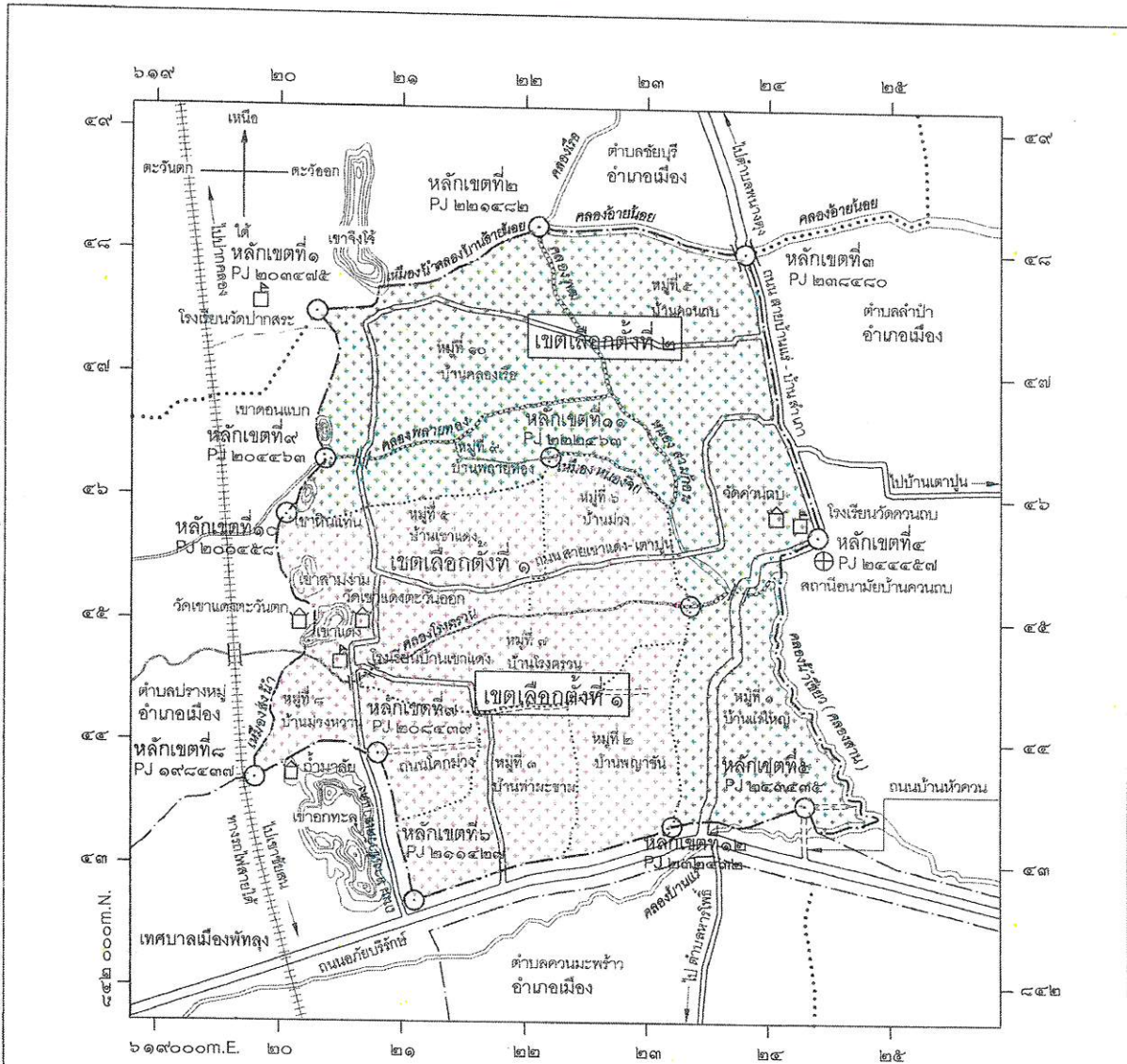
- | | | | |
|--|-------------------------------|--|------------------------------------|
| | เขตเทศบาล | | เขตเลือกตั้งที่ ๑ ประชากร 3,182 คน |
| | เขตองค์การบริหารส่วนตำบล | | เขตเลือกตั้งที่ ๒ ประชากร 3,055 คน |
| | ทางหลวง ถนน รอย | | |
| | ถนนลูกรัง พื้นถนนอ่อน | | |
| | ทางรถไฟ | | |
| | สะพาน | | |
| | แม่น้ำ คลอง ห้วย | | |
| | ภูเขา ควน เนิน | | |
| | สถานที่ราชการ | | |
| | โรงพยาบาล สถานีอนามัย | | |
| | มหาวิทยาลัย วิทยาลัย โรงเรียน | | |
| | วัด ศาสนสถาน | | |

วิไลโรจน์

แผนที่ตำบลพญาขัน

แสดงแนวเขตเลือกตั้งแบบที่ ๓

มาตราส่วน ๑ : ๕๐,๐๐๐



เครื่องหมาย

- | | | | |
|--|-------------------------------|--|------------------------------------|
| | เขตเทศบาล | | เขตเลือกตั้งที่ ๑ ประชากร 3,196 คน |
| | เขตองค์การบริหารส่วนตำบล | | เขตเลือกตั้งที่ ๒ ประชากร 3,041 คน |
| | ทางหลวง ถนน รอย | | |
| | ถนนลูกรัง พื้นถนนอ่อน | | |
| | ทางรถไฟ | | |
| | สะพาน | | |
| | แม่น้ำ คลอง ห้วย | | |
| | ภูเขา ควน เนิน | | |
| | สถานที่ราชการ | | |
| | โรงพยาบาล สถานีอนามัย | | |
| | มหาวิทยาลัย วิทยาลัย โรงเรียน | | |
| | วัด ศาสนสถาน | | |

จริงใจ