



ประกาศสำนักงานคณะกรรมการการเลือกตั้งประจำจังหวัดพัทลุง  
เรื่อง รูปแบบการแบ่งเขตเลือกตั้งสมาชิกสภาเทศบาลตำบลเขาเจ็ยก อำเภอเมืองพัทลุง  
เพื่อรับฟังความคิดเห็นและข้อเสนอแนะจากประชาชนในเขตเลือกตั้ง

ด้วยพระราชบัญญัติการเลือกตั้งสมาชิกสภาท้องถิ่นหรือผู้บริหารท้องถิ่น พ.ศ. ๒๕๖๒ และระเบียบคณะกรรมการการเลือกตั้งว่าด้วยการเลือกตั้งสมาชิกสภาท้องถิ่นหรือผู้บริหารท้องถิ่น พ.ศ. ๒๕๖๒ และที่แก้ไขเพิ่มเติม ได้กำหนดหลักเกณฑ์และวิธีการแบ่งเขตเลือกตั้งสมาชิกสภาท้องถิ่น ให้ผู้อำนวยการการเลือกตั้งประจำจังหวัด ดำเนินการเกี่ยวกับการแบ่งเขตเลือกตั้งของแต่ละองค์กรปกครองส่วนท้องถิ่น โดยพิจารณาจากประกาศจำนวนราษฎรที่ผู้อำนวยการทะเบียนกลางประกาศในปีสุดท้ายก่อนที่จะมีการเลือกตั้ง (ณ วันที่ ๓๑ ธันวาคม พ.ศ. ๒๕๖๗) และในการแบ่งเขตเลือกตั้งให้จัดให้มีจำนวนราษฎรในแต่ละเขตเลือกตั้งใกล้เคียงกันมากที่สุดและพื้นที่ของแต่ละเขตเลือกตั้งต้องติดต่อกัน เว้นแต่ ตามสภาพพื้นที่ขององค์กรปกครองส่วนท้องถิ่นทำให้ไม่อาจแบ่งเขตเลือกตั้งให้มีพื้นที่ติดต่อกันได้ จะกำหนดให้เขตเลือกตั้งมีพื้นที่ไม่ติดต่อกันเท่าที่จำเป็นก็ได้

เพื่อให้การแบ่งเขตเลือกตั้งสมาชิกสภาเทศบาลตำบลเขาเจ็ยก เป็นไปด้วยความเรียบร้อย อาศัยอำนาจตามความในข้อ ๑๓ ของระเบียบคณะกรรมการการเลือกตั้งว่าด้วยการเลือกตั้งสมาชิกสภาท้องถิ่นหรือผู้บริหารท้องถิ่น พ.ศ. ๒๕๖๒ และที่แก้ไขเพิ่มเติม จึงประกาศรูปแบบการแบ่งเขตเลือกตั้งสมาชิกสภาเทศบาลตำบลเขาเจ็ยก จำนวน ๓ รูปแบบ เพื่อรับฟังความคิดเห็นและข้อเสนอแนะจากประชาชนในเขตเลือกตั้ง รายละเอียดตามเอกสารแนบท้ายประกาศนี้

ดังนั้น จึงขอเชิญชวนประชาชนในเขตเลือกตั้งแสดงความคิดเห็นและข้อเสนอแนะต่อรูปแบบการแบ่งเขตเลือกตั้งดังกล่าว ทั้งนี้ หากผู้ใดประสงค์จะแสดงความคิดเห็นและข้อเสนอแนะให้จัดทำความคิดเห็นและข้อเสนอแนะ ยื่นด้วยตนเองหรือทำเป็นหนังสือ ให้ผู้อำนวยการการเลือกตั้งประจำจังหวัด สำนักงานคณะกรรมการการเลือกตั้งประจำจังหวัดพัทลุง ที่อยู่ ศาลากลางจังหวัดพัทลุง ถนนรามศวร์ ตำบลคูหาสวรรค์ อำเภอเมืองพัทลุง จังหวัดพัทลุง ๙๓๐๐๐ ภายใน ๑๐ วันนับแต่ประกาศ (ระหว่างวันที่ ๒๔ มกราคม ๒๕๖๘ ถึงวันที่ ๒ กุมภาพันธ์ ๒๕๖๘) โดยสามารถดาวน์โหลดข้อมูลรูปแบบการแบ่งเขตเลือกตั้งได้ทางเว็บไซต์ของสำนักงานคณะกรรมการการเลือกตั้งประจำจังหวัดพัทลุง (<https://www.ect.go.th/Phatthalung>)

จึงประกาศให้ทราบโดยทั่วกัน

ประกาศ ณ วันที่ ๒๓ มกราคม พ.ศ. ๒๕๖๘

จรัสพร

(นางสาวจรัสขวัญ ชาวเรือ)

ผู้อำนวยการการเลือกตั้งประจำจังหวัดพัทลุง

เอกสารแนบท้ายประกาศสำนักงานคณะกรรมการการเลือกตั้งประจำจังหวัดพัทลุง  
เรื่อง รูปแบบการแบ่งเขตเลือกตั้งสมาชิกสภาเทศบาลตำบลเขาเจ็ยก อำเภอเมืองพัทลุง  
เพื่อรับฟังความคิดเห็นและข้อเสนอแนะจากประชาชนในเขตเลือกตั้ง

รูปแบบที่ ๑

เขตเลือกตั้ง ที่	จำนวน สมาชิก	ท้องที่ที่ประกอบเป็นเขตเลือกตั้ง	จำนวนราษฎร	หมายเหตุ
๑	๖	หมู่ที่ ๑ บ้านป่าห้าม	๖๗๘	
		หมู่ที่ ๓ บ้านไสยาง	๒๕๔	
		หมู่ที่ ๕ บ้านออกศาลา	๔๒๒	
		หมู่ที่ ๖ บ้านดอนประดู่	๒๙๙	
		หมู่ที่ ๗ บ้านป่าป	๒๓๔	
		หมู่ที่ ๘ บ้านห้วยยาง	๖๒๔	
		หมู่ที่ ๙ บ้านหัวถนน	๔๐๒	
		รวม	๒,๙๑๓	
๒	๖	หมู่ที่ ๒ บ้านดอนปริง	๘๑๒	
		หมู่ที่ ๔ บ้านป่าไผ่	๓๔๔	
		หมู่ที่ ๑๐ บ้านดอนเค็ด	๑,๒๐๘	
		หมู่ที่ ๑๑ บ้านนาซด	๖๒๙	
		รวม	๒,๙๙๓	
		รวมจำนวนราษฎร	๕,๙๐๖	

รูปแบบที่ ๒

เขตเลือกตั้ง ที่	จำนวน สมาชิก	ท้องที่ที่ประกอบเป็นเขตเลือกตั้ง	จำนวนราษฎร	หมายเหตุ
๑	๖	หมู่ที่ ๑ บ้านป่าห้าม	๖๗๘	
		หมู่ที่ ๓ บ้านไสยาง	๒๕๔	
		หมู่ที่ ๔ บ้านป่าไผ่	๓๔๔	
		หมู่ที่ ๕ บ้านออกศาลา	๔๒๒	
		หมู่ที่ ๖ บ้านดอนประดู่	๒๙๙	
		หมู่ที่ ๗ บ้านป่าป	๒๓๔	
		หมู่ที่ ๘ บ้านห้วยยาง	๖๒๔	
		หมู่ที่ ๙ บ้านหัวถนน	๔๐๒	
		รวม	๓,๒๕๗	
๒	๖	หมู่ที่ ๒ บ้านดอนปริง	๘๑๒	
		หมู่ที่ ๑๐ บ้านดอนเค็ด	๑,๒๐๘	
		หมู่ที่ ๑๑ บ้านนาซด	๖๒๙	
		รวม	๒,๖๔๙	
		รวมจำนวนราษฎร	๕,๙๐๖	

รูปแบบที่ ๓

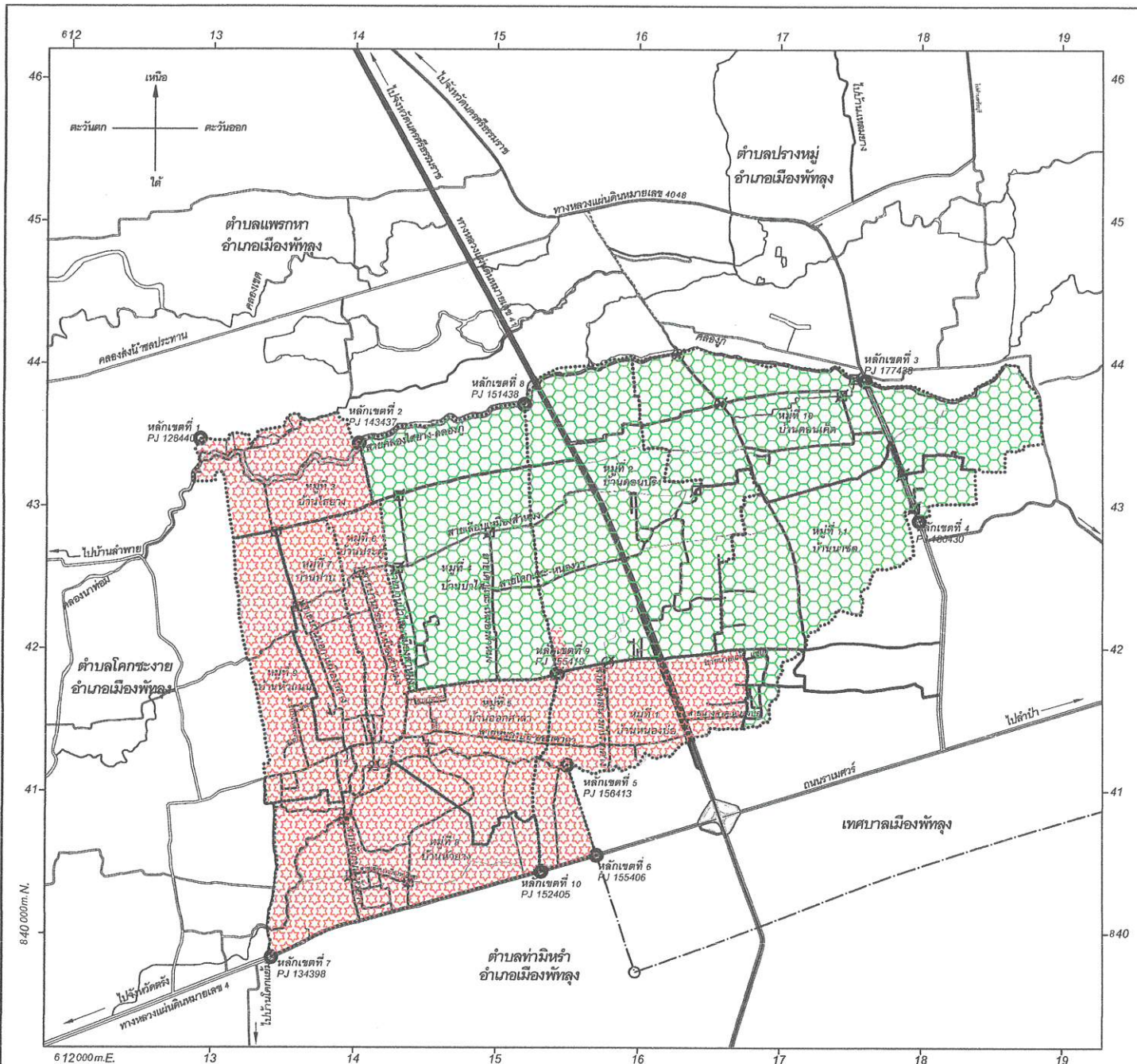
เขตเลือกตั้ง ที่	จำนวน สมาชิก	ท้องที่ที่ประกอบเป็นเขตเลือกตั้ง	จำนวนราษฎร	หมายเหตุ
๑	๖	หมู่ที่ ๑ บ้านป่าห้ำม	๖๗๘	
		หมู่ที่ ๓ บ้านไสยาง	๒๕๔	
		หมู่ที่ ๗ บ้านป่าป	๒๓๔	
		หมู่ที่ ๘ บ้านห้วยาง	๖๒๔	
		หมู่ที่ ๙ บ้านหัวถนน	๔๐๒	
		หมู่ที่ ๑๑ บ้านนาซด	๖๒๙	
		รวม		๒,๘๒๑
๒	๖	หมู่ที่ ๒ บ้านดอนปริง	๘๑๒	
		หมู่ที่ ๔ บ้านป่าไส	๓๔๔	
		หมู่ที่ ๕ บ้านออกศาลา	๔๒๒	
		หมู่ที่ ๖ บ้านดอนประคู้	๒๙๙	
		หมู่ที่ ๑๐ บ้านดอนเค็ด	๑,๒๐๘	
		รวม		๓,๐๘๕
		รวมจำนวนราษฎร	๕,๙๐๖	

จรัสพร



# แผนที่เทศบาลตำบลเขาเจ็ยก แสดงแนวเขตเลือกตั้ง แบบที่ 1

มาตราส่วน 1 : 30,000



**เครื่องหมาย**

- เขตเทศบาลเมืองพัลุง
- เขตหมู่บ้าน
- ทางหลวง ถนน ซอย
- ถนนลูกรัง ที่ถนนอ่อน
- สะพาน
- แม่น้ำ คลอง ห้วย
- สถานีราชการ
- เขตเลือกตั้งที่ 1 ประชากร 2,913 คน
- เขตเลือกตั้งที่ 2 ประชากร 2,993 คน

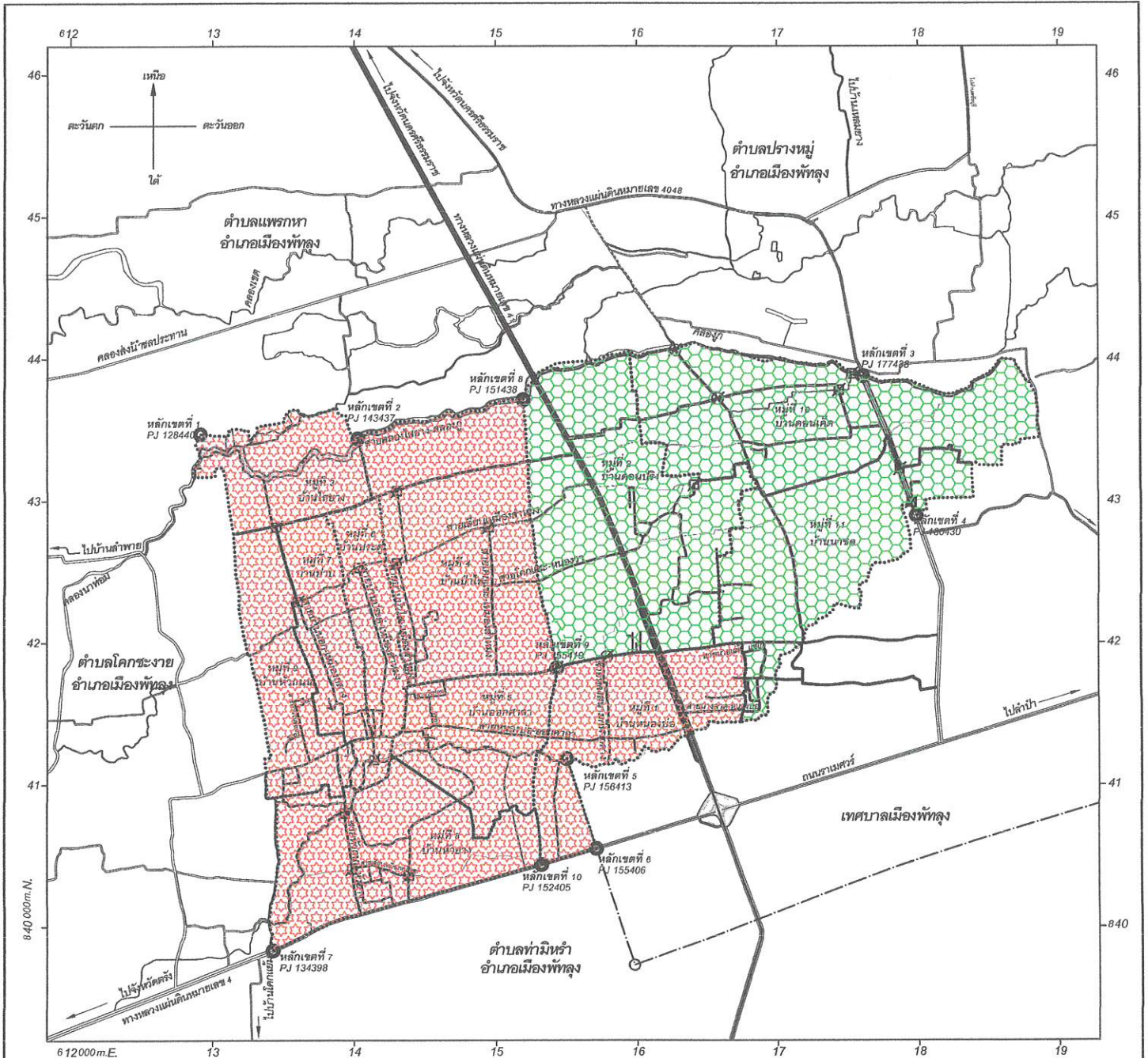
เขตเลือกตั้งที่ 1						เขตเลือกตั้งที่ 2									
หมู่ที่	บ้าน	จำนวนประชากร (คน)	ค่าเฉลี่ยราย ครัวเรือน	ผลต่างเทียบกับ ค่าเฉลี่ย	ร้อยละ	หมู่ที่	บ้าน	จำนวนประชากร (คน)	ค่าเฉลี่ยราย ครัวเรือน	ผลต่างเทียบกับ ค่าเฉลี่ย	ร้อยละ				
1	บ้านท่าห่ม	678	2,953	- 40.00	- 1.35	2	บ้านดอนเปิง	812	2,953	40.00	1.35				
3	บ้านโสมง	254				4	บ้านป่าไผ่	344							
5	บ้านออกศาลา	422				10	บ้านคนเค็ด	1,208							
6	บ้านประดู่	299				11	บ้านกรวด	629							
7	บ้านป่าบ	234													
8	บ้านห้วยง	624													
9	บ้านหัวถนน	402													
รวม		2,913						รวม					2,993		

จิรภัทร



# แผนที่เทศบาลตำบลเขาเจ็ยก แสดงแนวเขตเลือกตั้ง แบบที่ 2

มาตราส่วน 1 : 30,000



**เครื่องหมาย**

- เขตเทศบาลเมืองพัทลุง
- เขตหมู่บ้าน
- ทางหลวง ถนน ซอย
- ถนนลูกรัง พื้นถนนอ่อน
- สะพาน
- แม่น้ำ คลอง ห้วย
- สถานที่ราชการ
- เขตเลือกตั้งที่ 1 ประชากร 3,257 คน
- เขตเลือกตั้งที่ 2 ประชากร 2,649 คน

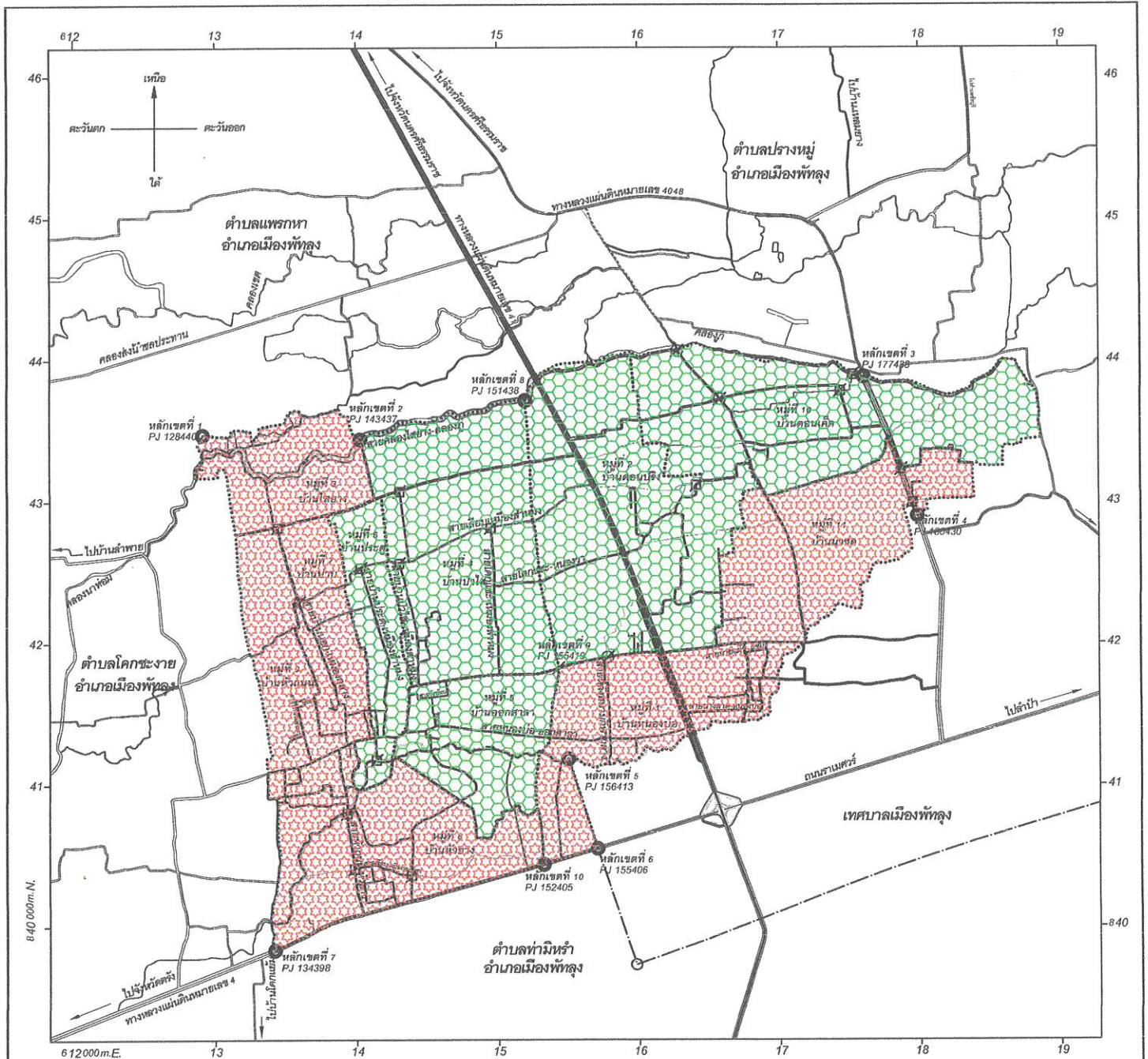
เขตเลือกตั้งที่ 1						เขตเลือกตั้งที่ 2											
หมู่ที่	บ้าน	จำนวนประชากร (คน)	ค่าเฉลี่ยราษฎร ต่อเขต	ผลต่างเทียบกับ ค่าเฉลี่ย	ร้อยละ	หมู่ที่	บ้าน	จำนวนประชากร (คน)	ค่าเฉลี่ยราษฎร ต่อเขต	ผลต่างเทียบกับ ค่าเฉลี่ย	ร้อยละ						
1	บ้านไม้หัน	678	2,953	304.00	10.29	2	บ้านคลองปริง	812	2,953	- 304.00	- 10.29						
3	บ้านไธสง	254				10	บ้านดอนคี๊ด	1,208									
4	บ้านป่าไผ่	344				11	บ้านนาซัด	629									
5	บ้านออกศาลา	422															
6	บ้านประดู่	299															
7	บ้านป่าบ	234															
8	บ้านห้วยยาง	624															
9	บ้านหัวถนน	402															
รวม		3,257										รวม		2,649			

จิราพร



# แผนที่เทศบาลตำบลเขาเจ็ยก แสดงแนวเขตเลือกตั้ง แบบที่ 3

มาตราส่วน 1 : 30,000



**เครื่องหมาย**

- เขตเทศบาลเมืองพทุธง
- เขตหมู่บ้าน
- ทางหลวง ถนน ขยาย
- ถนนลูกรัง พื้นถนนอ่อน
- สะพาน
- แม่น้ำ คลอง ห้วย
- สถานที่ราชการ

เขตเลือกตั้งที่ 1 ประชากร 2,821 คน

เขตเลือกตั้งที่ 2 ประชากร 3,085 คน

เขตเลือกตั้งที่ 1						เขตเลือกตั้งที่ 2								
หมู่ที่	บ้าน	จำนวนประชากร (คน)	ค่าเฉลี่ยราษฎร ต่อเขต	ผลต่างเทียบกับ ค่าเฉลี่ย	ร้อยละ	หมู่ที่	บ้าน	จำนวนประชากร (คน)	ค่าเฉลี่ยราษฎร ต่อเขต	ผลต่างเทียบกับ ค่าเฉลี่ย	ร้อยละ			
1	บ้านน้ำหัน	678	2,953	-132.00	-4.47	2	บ้านคอนนิง	812	2,953	132.00	4.47			
3	บ้านไสขง	254				4	บ้านน้ำใส	344						
7	บ้านป่า	234				5	บ้านออกศาลา	422						
8	บ้านห้วยขาง	624				6	บ้านประดู่	299						
9	บ้านหัวถนน	402				10	บ้านคอนนิง	1,208						
11	บ้านนาขด	629												
รวม		2,821				รวม		3,085						

จิราภรณ์