



ประกาศผู้อำนวยการการเลือกตั้งประจำจังหวัดสระบุรี  
เรื่อง รูปแบบการแบ่งเขตเลือกตั้งสมาชิกสภาผู้แทนราษฎรแบบแบ่งเขตเลือกตั้ง  
ของจังหวัดสระบุรี

ด้วยคณะกรรมการการเลือกตั้งได้มีประกาศคณะกรรมการการเลือกตั้ง เรื่อง จำนวนสมาชิกสภาผู้แทนราษฎรแบบแบ่งเขตเลือกตั้งและเขตเลือกตั้งของแต่ละจังหวัดจะมี ประกาศ ณ วันที่ ๓ มีนาคม ๒๕๖๖

อาศัยอำนาจตามความในข้อ ๔๓ ของระเบียบคณะกรรมการการเลือกตั้งว่าด้วยการเลือกตั้งสมาชิกสภาผู้แทนราษฎร พ.ศ. ๒๕๖๖ จึงประกาศรูปแบบการแบ่งเขตเลือกตั้งสมาชิกสภาผู้แทนราษฎรแบบแบ่งเขตเลือกตั้ง จังหวัดสระบุรี เพื่อรับฟังความคิดเห็นของพรรคการเมืองและประชาชนในจังหวัดสระบุรี ดังต่อไปนี้

๑. รูปแบบการแบ่งเขตเลือกตั้งสมาชิกสภาผู้แทนราษฎรแบบแบ่งเขตเลือกตั้ง จังหวัดสระบุรี จำนวน ๓ รูปแบบ ตามเอกสารและแผนที่แนบท้ายประกาศฉบับนี้

๒. พรรคการเมืองพรรคใดหรือประชาชนผู้ใด มีข้อคิดเห็นหรือข้อเสนอแนะเกี่ยวกับรูปแบบการแบ่งเขตเลือกตั้งสมาชิกสภาผู้แทนราษฎรแบบแบ่งเขตเลือกตั้ง จังหวัดสระบุรี ให้แสดงความคิดเห็นหรือข้อเสนอแนะต่อผู้อำนวยการการเลือกตั้งประจำจังหวัดสระบุรี ภายในระยะเวลา ๑๐ วัน นับแต่วันปิดประกาศ (ภายในวันที่ ๑๓ มีนาคม ๒๕๖๖) โดยจัดส่งความคิดเห็นหรือข้อเสนอแนะเป็นหนังสือไปยังสำนักงานคณะกรรมการการเลือกตั้งประจำจังหวัดสระบุรี ที่อยู่ ๔๓๗/๑๑ ถนนมิตรภาพ ตำบลปากเพรียว อำเภอเมืองสระบุรี จังหวัดสระบุรี หรือทางโทรสาร หมายเลข ๐ ๓๖๓๕ ๑๘๑๒, ๑๕ หรือทางไปรษณีย์อิเล็กทรอนิกส์ (E-mail) saraburi@ect.go.th

๓. ในกรณีพรรคการเมือง หน่วยงานของรัฐ หรือบุคคลใด ต้องการรูปแบบการแบ่งเขตเลือกตั้งที่ปิดประกาศไว้ ให้ขอคัดสำเนาจากสำนักงานคณะกรรมการการเลือกตั้งประจำจังหวัดสระบุรี โดยเสียค่าใช้จ่ายเองตามวิธีการที่สำนักงานคณะกรรมการการเลือกตั้งประจำจังหวัดสระบุรี กำหนด หรือสามารถดาวน์โหลดได้ที่เว็บไซต์ <https://www.ect.go.th/saraburi>

๔. รูปแบบการแบ่งเขตเลือกตั้งตามข้อ ๑ ปิดประกาศไว้ ณ สำนักงานคณะกรรมการการเลือกตั้งประจำจังหวัดสระบุรี ศาลากลางจังหวัดสระบุรี ที่ว่าการอำเภอทุกอำเภอ สำนักงานเทศบาลทุกเทศบาล หรือที่ทำการองค์การบริหารส่วนตำบลทุกตำบล และเผยแพร่ผ่านเว็บไซต์ <https://www.ect.go.th/saraburi>

จึงประกาศให้ทราบโดยทั่วกัน

ประกาศ ณ วันที่ ๓ มีนาคม พ.ศ. ๒๕๖๖

(นายณัฐวรณัน วงศ์อิสราภาพ)

ผู้อำนวยการการเลือกตั้งประจำจังหวัดสระบุรี

จำนวนราษฎรสัญชาติไทยในแต่ละเขตเลือกตั้งของจังหวัดสระบุรี

จำนวนราษฎรสัญชาติไทยทั้งหมด ๖๓๖,๔๔๕ คน

จำนวนเฉลี่ยราษฎรสัญชาติไทยต่อสมาชิกสภาผู้แทนราษฎร ๑ คน ในจังหวัดสระบุรี เท่ากับ ๑๕๙,๑๑๑ คน

รูปแบบที่ ๑

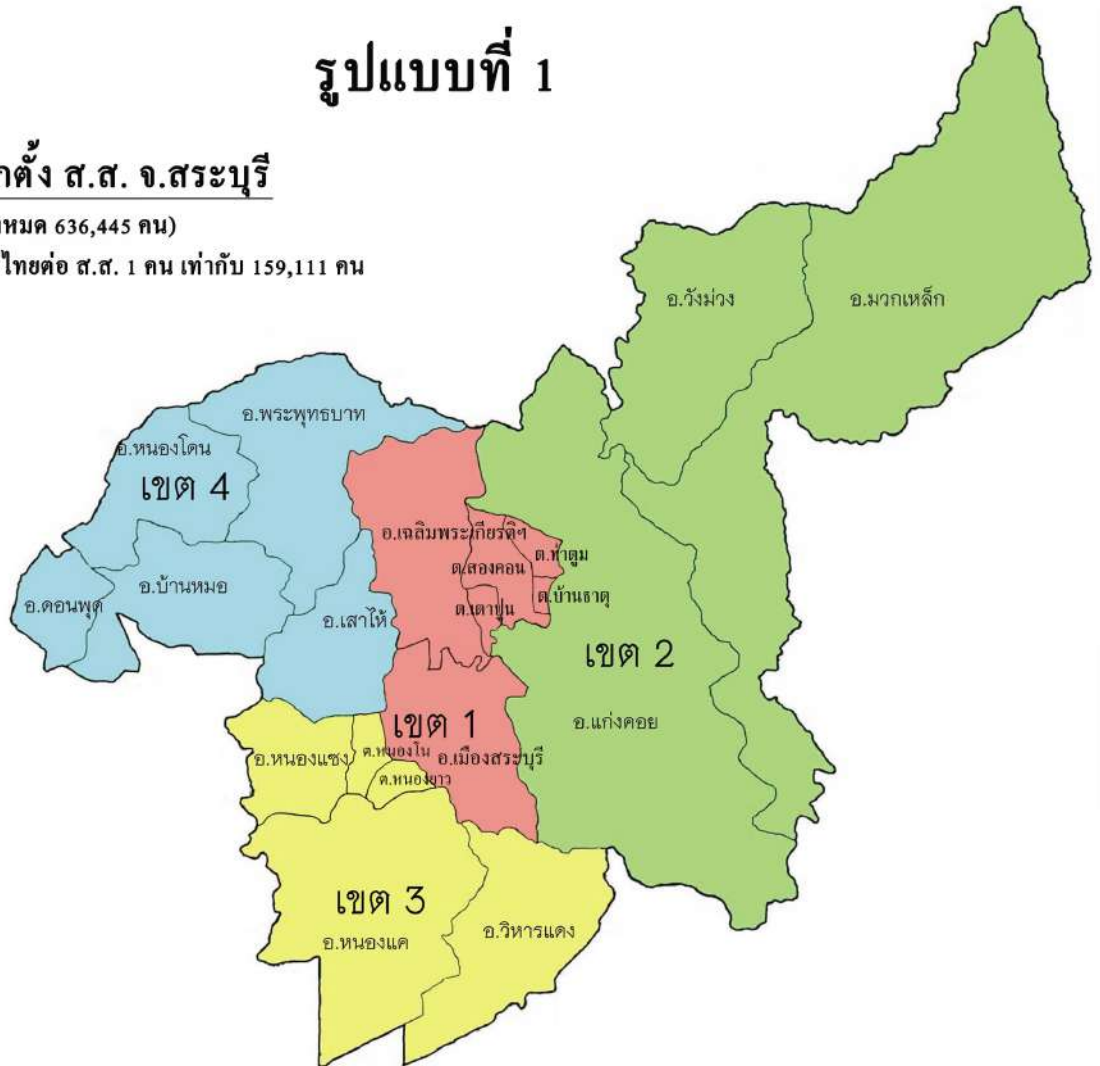
เขตเลือกตั้งที่	พื้นที่ประกอบด้วย	จำนวนราษฎรในเขตเลือกตั้ง (คน)	ผลต่างจากจำนวนเฉลี่ยราษฎรต่อ ส.ส. ๑ คน ในจังหวัด	คิดเป็นร้อยละ (ทศนิยม ๒ ตำแหน่ง)	หมายเหตุ
๑	๑. อำเภอเมืองสระบุรี (ยกเว้นตำบลหนองโน และตำบลหนองยาว) ๒. อำเภอเฉลิมพระเกียรติ ๓. อำเภอแก่งคอย (เฉพาะตำบลเตาปูน ตำบลสองคอน ตำบลท่าตูม และตำบลบ้านธาตุ) <b>รวม</b>	๑๐๓,๒๗๙ ๓๗,๖๘๓ ๑๓,๕๙๕ <b>๑๕๔,๕๕๗</b>	(-๔,๕๕๔)	(-๒.๘๖)	๑. จำนวนราษฎรแต่ละเขตเลือกตั้งใกล้เคียงกันมากที่สุด ๒. พื้นที่ติดต่อกันชัดเจน การคมนาคมระหว่างกันมีความสะดวก ๓. พื้นที่ในแต่ละเขตเลือกตั้งส่วนใหญ่เคยอยู่ในเขตเลือกตั้งเดียวกันมาก่อน แต่มีการแบ่งบางตำบลออกจากอำเภอเพื่อเฉลี่ยจำนวนราษฎรให้ใกล้เคียงกันตามที่กฎหมายหรือประกาศที่เกี่ยวข้องกำหนด
๒	๑. อำเภอแก่งคอย (ยกเว้นตำบลเตาปูน ตำบลสองคอน ตำบลท่าตูม และตำบลบ้านธาตุ) ๒. อำเภอมวกเหล็ก ๓. อำเภอวังม่วง <b>รวม</b>	๘๗,๑๗๐ ๕๖,๒๕๗ ๒๐,๐๒๑ <b>๑๖๓,๔๔๘</b>	๔,๓๓๗	๒.๗๓	
๓	๑. อำเภอหนองแค ๒. อำเภอวิหารแดง ๓. อำเภอหนองแซง ๔. อำเภอเมืองสระบุรี (เฉพาะตำบลหนองโน และตำบลหนองยาว) <b>รวม</b>	๙๔,๘๐๗ ๓๘,๖๘๕ ๑๕,๘๘๘ ๑๓,๕๑๒ <b>๑๖๒,๘๙๒</b>	๓,๗๘๑	๒.๓๘	
๔	๑. อำเภอพระพุทธบาท ๒. อำเภอบ้านหมอ ๓. อำเภอเสาไห้ ๔. อำเภอหนองโดน ๕. อำเภอดอนพุด <b>รวม</b>	๕๙,๔๒๘ ๔๑,๕๗๖ ๓๔,๑๔๐ ๑๓,๘๔๓ ๖,๕๖๑ <b>๑๕๕,๕๔๘</b>	(-๓,๕๖๓)	(-๒.๒๔)	

# รูปแบบที่ 1

## ร่างการแบ่งเขตเลือกตั้ง ส.ส. จ.สระบุรี

(จำนวนราษฎรสัญชาติไทยทั้งหมด 636,445 คน)

ค่าเฉลี่ยจำนวนราษฎรสัญชาติไทยต่อ ส.ส. 1 คน เท่ากับ 159,111 คน



จำนวนราษฎรในแต่ละเขตเลือกตั้งของจังหวัดสระบุรี

จำนวนราษฎรสัญชาติไทยทั้งหมด ๖๓๖,๔๔๕ คน

จำนวนเฉลี่ยราษฎรสัญชาติไทยต่อสมาชิกสภาผู้แทนราษฎร ๑ คน ในจังหวัดสระบุรี เท่ากับ ๑๕๙,๑๑๑ คน

รูปแบบที่ ๒

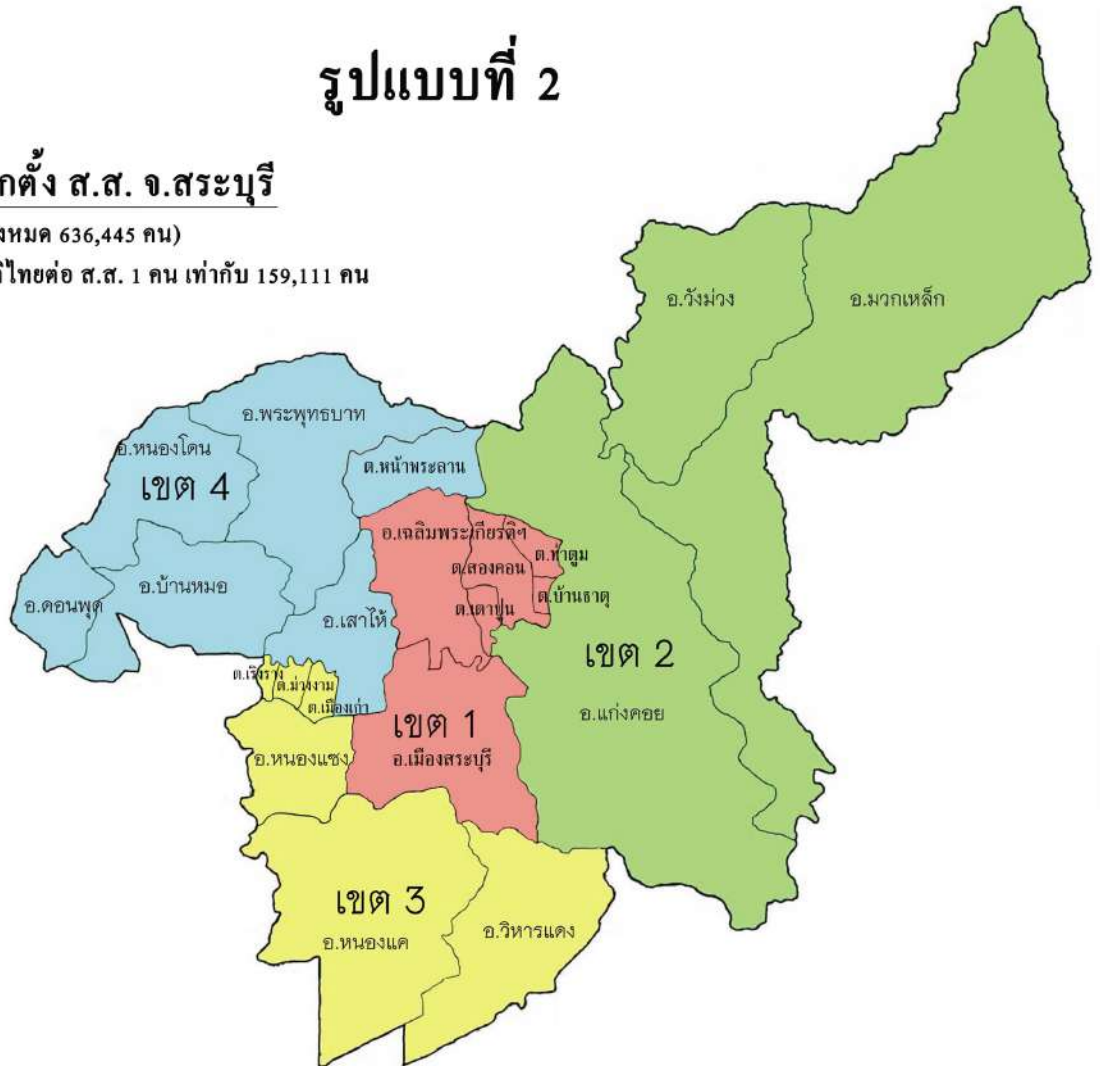
เขตเลือกตั้งที่	พื้นที่ประกอบด้วย	จำนวนราษฎรในเขตเลือกตั้ง (คน)	ผลต่างจากจำนวนเฉลี่ยราษฎรต่อ ส.ส. ๑ คน ในจังหวัด	คิดเป็นร้อยละ (ทศนิยม ๒ ตำแหน่ง)	หมายเหตุ
๑	๑. อำเภอเมืองสระบุรี ๒. อำเภอเฉลิมพระเกียรติ (ยกเว้นตำบลหน้าพระลาน) ๓. อำเภอแก่งคอย (เฉพาะตำบลเตาปูน ตำบลสองคอน ตำบลท่าตูม และตำบลบ้านธาตุ) <b>รวม</b>	๑๑๖,๗๙๑ ๒๒,๑๖๑ ๑๓,๕๙๕ <b>๑๕๒,๕๔๗</b>	(-๖,๕๖๔)	(-๔.๑๓)	๑. จำนวนราษฎรแต่ละเขตเลือกตั้งใกล้เคียงกัน ๒. พื้นที่ติดต่อกันใกล้เคียงกันมีความสะดวก ๓. พื้นที่ในแต่ละเขตเลือกตั้งส่วนใหญ่เคยอยู่ในเขตเลือกตั้งเดียวกันมาก่อน แต่มีการแบ่งบางตำบลออกจากอำเภอเพื่อเฉลี่ยจำนวนราษฎรให้ใกล้เคียงกันตามที่กฎหมายหรือประกาศที่เกี่ยวข้องกำหนด
๒	๑. อำเภอแก่งคอย (ยกเว้นตำบลเตาปูน ตำบลสองคอน ตำบลท่าตูม และตำบลบ้านธาตุ) ๒. อำเภอมวกเหล็ก ๓. อำเภอวังม่วง <b>รวม</b>	๘๗,๑๗๐ ๕๖,๒๕๗ ๒๐,๐๒๑ <b>๑๖๓,๔๔๘</b>	๔,๓๓๗	๒.๗๓	๔. มีจำนวนอำเภอที่ถูกแบ่งบางตำบลออกจำนวนมากที่สุด
๓	๑. อำเภอหนองแค ๒. อำเภอวิหารแดง ๓. อำเภอหนองแซง ๔. อำเภอเสาไห้ (เฉพาะตำบลเรีงราง ตำบลม่วงงาม และตำบลเมืองเก่า) <b>รวม</b>	๙๔,๘๐๗ ๓๘,๖๘๕ ๑๕,๘๘๘ ๘,๗๘๐ <b>๑๕๘,๑๖๐</b>	(-๙๕๑)	(-๐.๖๐)	
๔	๑. อำเภอพระพุทธบาท ๒. อำเภอบ้านหมอ ๓. อำเภอเสาไห้ (ยกเว้นตำบลเรีงราง ตำบลม่วงงาม และตำบลเมืองเก่า) ๔. อำเภอเฉลิมพระเกียรติ (เฉพาะตำบลหน้าพระลาน) ๕. อำเภอหนองโดน ๕. อำเภอคอนสาร <b>รวม</b>	๕๙,๔๒๘ ๔๑,๕๗๖ ๒๕,๓๖๐ ๑๕,๕๒๒ ๑๓,๘๔๓ ๖,๕๖๑ <b>๑๖๒,๒๙๐</b>	๓,๑๗๙	๒.๐๐	

## รูปแบบที่ 2

### ร่างการแบ่งเขตเลือกตั้ง ส.ส. จ.สระบุรี

(จำนวนราษฎรสัญชาติไทยทั้งหมด 636,445 คน)

ค่าเฉลี่ยจำนวนราษฎรสัญชาติไทยต่อ ส.ส. 1 คน เท่ากับ 159,111 คน



จำนวนราษฎรในแต่ละเขตเลือกตั้งของจังหวัดสระบุรี

จำนวนราษฎรสัญชาติไทยทั้งหมด ๖๓๖,๔๔๕ คน

จำนวนเฉลี่ยราษฎรสัญชาติไทยต่อสมาชิกสภาผู้แทนราษฎร ๑ คน ในจังหวัดสระบุรี เท่ากับ ๑๕๙,๑๑๑ คน

รูปแบบที่ ๓

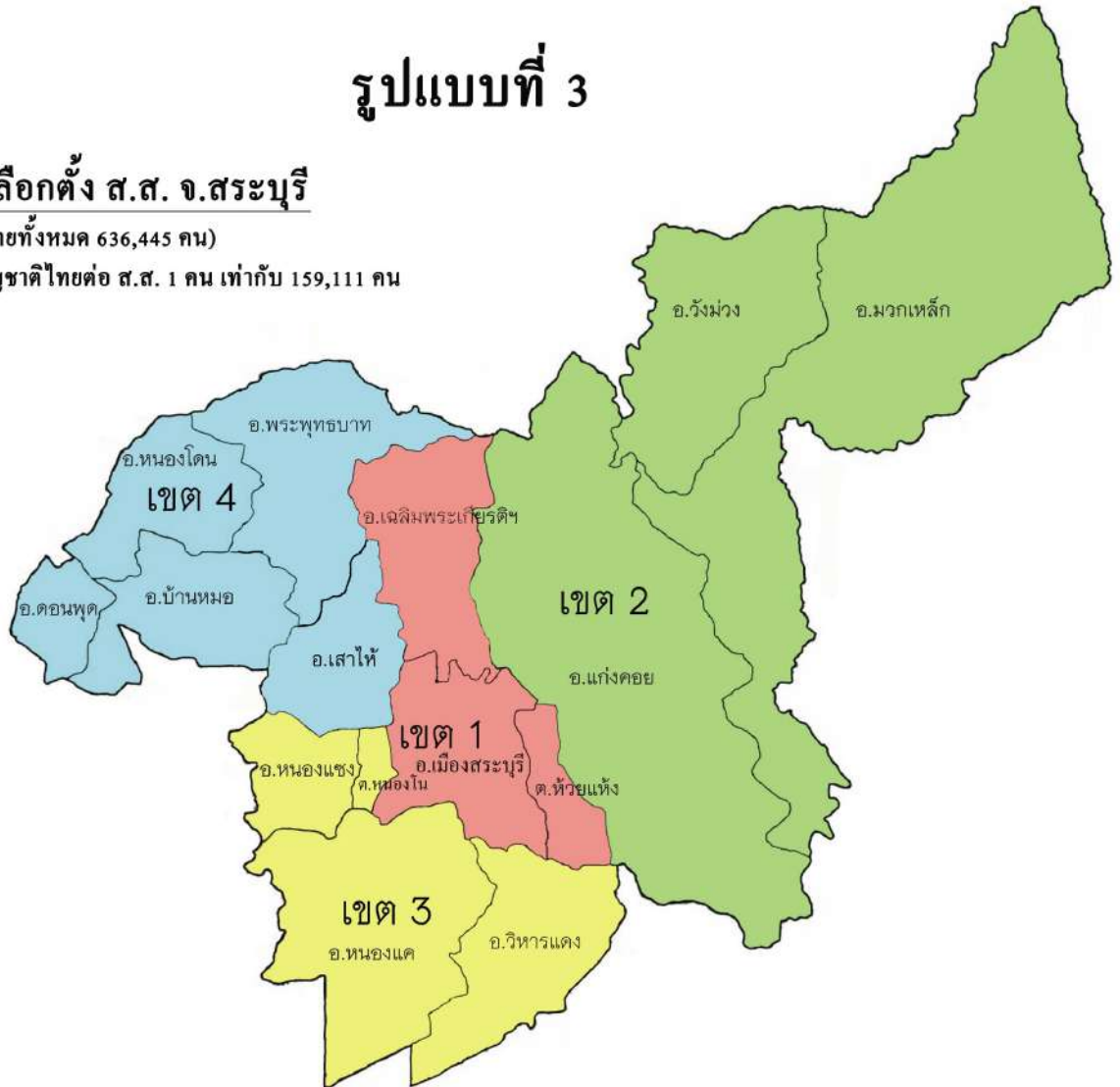
เขตเลือกตั้งที่	พื้นที่ประกอบด้วย	จำนวนราษฎรในเขตเลือกตั้ง (คน)	ผลต่างจากจำนวนเฉลี่ยราษฎรต่อ ส.ส. ๑ คน ในจังหวัด	คิดเป็นร้อยละ (ทศนิยม ๒ ตำแหน่ง)	หมายเหตุ
๑	๑. อำเภอเมืองสระบุรี (ยกเว้นตำบลหนองโน) ๒. อำเภอเฉลิมพระเกียรติ ๓. อำเภอแก่งคอย (เฉพาะตำบลห้วยแห้ง) <b>รวม</b>	๑๑๒,๗๑๖  ๓๗,๖๘๓ ๗,๘๗๙ <b>๑๕๘,๒๗๘</b>	(-๘๓๓)	(-๐.๕๒)	๑. จำนวนราษฎรแต่ละเขตเลือกตั้งใกล้เคียงกัน ๒. พื้นที่ติดต่อกัน การคมนาคมระหว่างกันมีความสะดวก
๒	๑. อำเภอแก่งคอย (ยกเว้นตำบลห้วยแห้ง) ๒. อำเภอมวกเหล็ก ๓. อำเภอวังม่วง <b>รวม</b>	๙๒,๘๘๖  ๕๖,๒๕๗ ๒๐,๐๒๑ <b>๑๖๙,๑๖๔</b>	๑๐,๐๕๓	๖.๓๒	๓. พื้นที่ในแต่ละเขตเลือกตั้งส่วนใหญ่เคยอยู่ในเขตเลือกตั้งเดียวกันมาก่อน แต่มีการแบ่งบางตำบลออกจากอำเภอเพื่อเฉลี่ยจำนวนราษฎรให้ใกล้เคียงกันตามที่กฎหมายหรือประกาศที่เกี่ยวข้องกำหนด
๓	๑. อำเภอหนองแค ๒. อำเภอวิหารแดง ๓. อำเภอหนองแซง ๔. อำเภอเมืองสระบุรี (เฉพาะตำบลหนองโน) <b>รวม</b>	๙๔,๘๐๗ ๓๘,๖๘๕ ๑๕,๘๘๘ ๔,๐๗๕ <b>๑๕๓,๔๕๕</b>	(-๕,๖๕๖)	(-๓.๕๕)	๔. มีจำนวนตำบลที่แบ่งออกอำเภอจำนวนน้อยที่สุด สามารถทำความเข้าใจได้ง่าย และตำบลห้วยแห้งยังคงอยู่ในเขตเลือกตั้งเดียวกันกับเขตเลือกตั้งที่ ๑ ในการเลือกตั้งเมื่อปี พ.ศ.๒๕๔๔ - ๒๕๔๙
๔	๑. อำเภอพระพุทธบาท ๒. อำเภอบ้านหมอ ๓. อำเภอเสาไห้ ๔. อำเภอหนองโดน ๕. อำเภอดอนพุด <b>รวม</b>	๕๙,๔๒๘ ๔๑,๕๗๖ ๓๔,๑๔๐ ๑๓,๘๔๓ ๖,๕๖๑ <b>๑๕๕,๕๔๘</b>	(-๓,๕๖๓)	(-๒.๒๔)	

# รูปแบบที่ 3

## ร่างการแบ่งเขตเลือกตั้ง ส.ส. จ.สระบุรี

(จำนวนราษฎรสัญชาติไทยทั้งหมด 636,445 คน)

ค่าเฉลี่ยจำนวนราษฎรสัญชาติไทยต่อ ส.ส. 1 คน เท่ากับ 159,111 คน



แบบรับฟังความคิดเห็นต่อรูปแบบการแบ่งเขตเลือกตั้ง  
สมาชิกสภาผู้แทนราษฎรจังหวัดสระบุรี

ข้าพเจ้า นาย/นาง/นางสาว ..... ที่อยู่ ..... หมู่ที่ .....  
ถนน/ซอย ..... ตำบล/เทศบาล ..... อำเภอ .....  
จังหวัดสระบุรี หมายเลขโทรศัพท์ ..... มีความประสงค์จะแสดงความ  
ความคิดเห็นต่อรูปแบบการแบ่งเขตเลือกตั้งสมาชิกสภาผู้แทนราษฎรจังหวัดสระบุรี ดังนี้

รูปแบบที่ 1

เห็นด้วย                       ไม่เห็นด้วย

ความเห็น .....

.....

ข้อเสนอแนะ .....

.....

รูปแบบที่ 2

เห็นด้วย                       ไม่เห็นด้วย

ความเห็น .....

.....

ข้อเสนอแนะ .....

.....

รูปแบบที่ 3

เห็นด้วย                       ไม่เห็นด้วย

ความเห็น .....

.....

ข้อเสนอแนะ .....

.....

(ลงชื่อ) .....

(.....)



