

ข้อมูลเปรียบเทียบจำนวนราษฎรในแต่ละรูปแบบของสมาชิกสภาองค์การบริหารส่วนจังหวัดยโสธร

อำเภอมหาชนะชัย รูปแบบที่ 1

จำนวนราษฎร 55,449 คน แบ่งออกเป็น 3 เขตเลือกตั้ง

ค่าเฉลี่ยจำนวนราษฎรต่อ 1 เขตเลือกตั้ง เท่ากับ 18,483 คน

| เขตเลือกตั้งที่ | ท้องที่ที่ประกอบเป็นเขตเลือกตั้ง | จำนวนราษฎรในเขตเลือกตั้ง(คน) | ผลต่างจำนวนราษฎรเปรียบเทียบกับค่าเฉลี่ย(คน) | คิดเป็นร้อยละ(%) | หมายเหตุ |
|------------------|----------------------------------|------------------------------|---|------------------|----------|
| 1 | 1.ตำบลฟ้าหยาด | 9,434 | | | |
| | 2.ตำบลผือฮี | 4,245 | | | |
| | 3.ตำบลสงยาง | 4,921 | | | |
| รวม | | 18,600 | 117.00 | 0.63 | |
| 2 | 1.ตำบลหัวเมือง | 7,053 | | | |
| | 2.ตำบลคูเมือง | 6,599 | | | |
| | 3.ตำบลพระเสาร์ | 4,151 | | | |
| รวม | | 17,803 | -680.00 | -3.68 | |
| 3 | 1.ตำบลบากเรือ | 4,604 | | | |
| | 2.ตำบลโนนทราย | 2,990 | | | |
| | 3.ตำบลบึงแก | 5,296 | | | |
| | 4.ตำบลม่วง | 6,156 | | | |
| รวม | | 19,046 | 563.00 | 3.05 | |
| รวมจำนวนทั้งสิ้น | | 55,449 | | | |


*ข้อมูลจำนวนราษฎร ณ วันที่ 31 ธันวาคม 2566

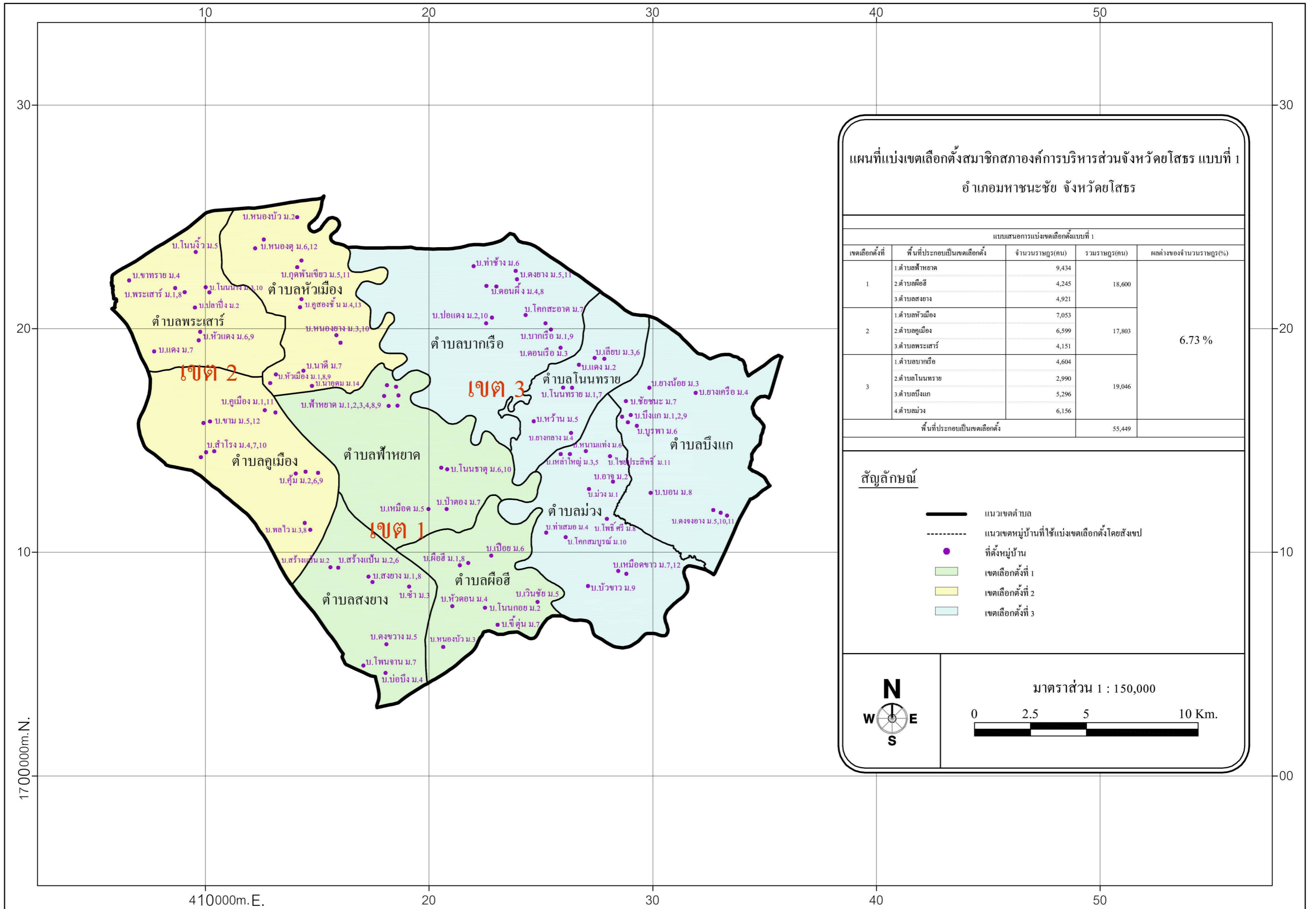
ผลต่างของจำนวนราษฎรของเขตเลือกตั้ง

เขตเลือกตั้งที่มีจำนวนราษฎรมากที่สุด (เขต 3) มากกว่าค่าเฉลี่ย ร้อยละ 3.05

เขตเลือกตั้งที่มีจำนวนราษฎรน้อยที่สุด (เขต 2) น้อยกว่าค่าเฉลี่ย ร้อยละ -3.68

ดังนั้นผลต่างจำนวนราษฎรของเขตเลือกตั้งที่ 3 และเขตเลือกตั้งที่ 2 เท่ากับร้อยละ 6.73





แผนที่แบ่งเขตเลือกตั้งสมาชิกสภาองค์การบริหารส่วนจังหวัดอุบลราชธานี แบบที่ 1
อำเภอมหาชนะชัย จังหวัดอุบลราชธานี

แบบเสนอการแบ่งเขตเลือกตั้งแบบที่ 1

| เขตเลือกตั้งที่ | พื้นที่ประกอบเป็นเขตเลือกตั้ง | จำนวนราษฎร(คน) | รวมราษฎร(คน) | ผลต่างของจำนวนราษฎร(%) |
|-------------------------------|-------------------------------|----------------|--------------|------------------------|
| 1 | 1.ตำบลฟ้าหยาด | 9,434 | 18,600 | 6.73 % |
| | 2.ตำบลผือฮี | 4,245 | | |
| | 3.ตำบลสงยาง | 4,921 | | |
| 2 | 1.ตำบลหัวเมือง | 7,053 | 17,803 | |
| | 2.ตำบลคูเมือง | 6,599 | | |
| | 3.ตำบลพระเสาร์ | 4,151 | | |
| 3 | 1.ตำบลบากเรือ | 4,604 | 19,046 | |
| | 2.ตำบลโนนทราย | 2,990 | | |
| | 3.ตำบลบึงแก | 5,296 | | |
| | 4.ตำบลม่วง | 6,156 | | |
| พื้นที่ประกอบเป็นเขตเลือกตั้ง | | | 55,449 | |

สัญลักษณ์

- แนวเขตตำบล
- แนวเขตหมู่บ้านที่ใช้แบ่งเขตเลือกตั้งโดยสังเขป
- ที่ตั้งหมู่บ้าน
- เขตเลือกตั้งที่ 1
- เขตเลือกตั้งที่ 2
- เขตเลือกตั้งที่ 3

มาตราส่วน 1 : 150,000

ข้อมูลเปรียบเทียบจำนวนราษฎรในแต่ละรูปแบบของสมาชิกสภาองค์การบริหารส่วนจังหวัดยโสธร

อำเภอมหาชนะชัย รูปแบบที่ 2

จำนวนราษฎร 55,449 คน แบ่งออกเป็น 3 เขตเลือกตั้ง

ค่าเฉลี่ยจำนวนราษฎรต่อ 1 เขตเลือกตั้ง เท่ากับ 18,483 คน

| เขตเลือกตั้งที่ | ท้องที่ที่ประกอบเป็นเขตเลือกตั้ง | จำนวนราษฎรในเขตเลือกตั้ง(คน) | ผลต่างจำนวนราษฎรเปรียบเทียบกับค่าเฉลี่ย(คน) | คิดเป็นร้อยละ(%) | หมายเหตุ |
|-------------------------|----------------------------------|------------------------------|---|------------------|----------|
| 1 | 1.ตำบลฟ้าหยาด | 9,434 | | | |
| | 2.ตำบลผือฮี | 4,245 | | | |
| | 3.ตำบลสงยาง (ยกเว้น หมู่ที่ 2) | 4,263 | | | |
| | รวม | 17,942 | -541.00 | -2.93 | |
| 2 | 1.ตำบลหัวเมือง | 7,053 | | | |
| | 2.ตำบลคูเมือง | 6,599 | | | |
| | 3.ตำบลพระเสาร์ | 4,151 | | | |
| | 4. ตำบลสงยาง (เฉพาะ หมู่ที่ 2) | 658 | | | |
| รวม | 18,461 | -22.00 | -0.12 | | |
| 3 | 1.ตำบลปากเรือ | 4,604 | | | |
| | 2.ตำบลโนนทราย | 2,990 | | | |
| | 3.ตำบลบึงแก | 5,296 | | | |
| | 4.ตำบลม่วง | 6,156 | | | |
| รวม | 19,046 | 563.00 | 3.05 | | |
| รวมจำนวนทั้งสิ้น | | 55,449 | | | |

*ข้อมูลจำนวนราษฎร ณ วันที่ 31 ธันวาคม 2566

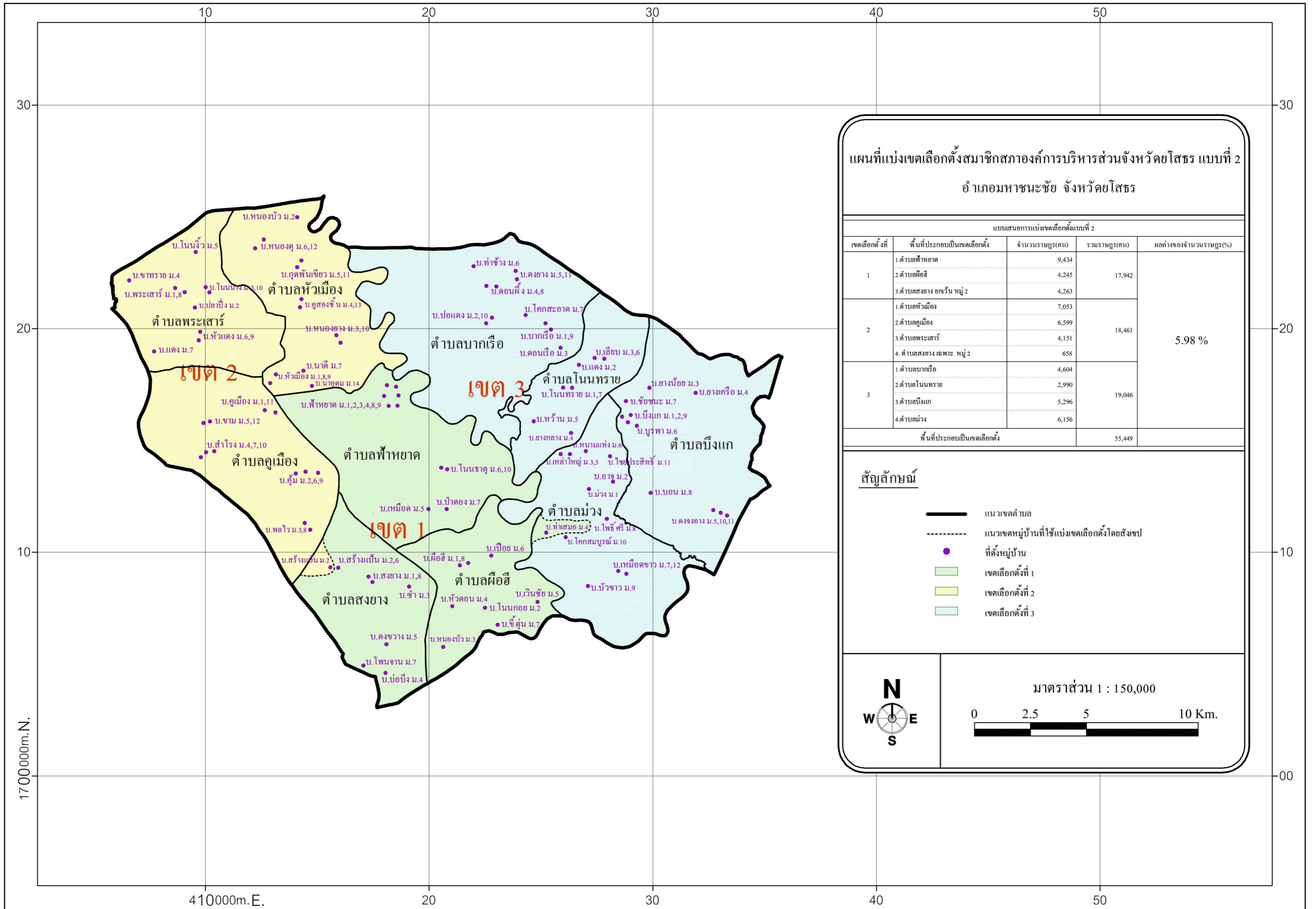
ผลต่างของจำนวนราษฎรของเขตเลือกตั้ง

เขตเลือกตั้งที่มีจำนวนราษฎรมากที่สุด (เขต 3) มากกว่าค่าเฉลี่ย ร้อยละ 3.05

เขตเลือกตั้งที่มีจำนวนราษฎรน้อยที่สุด (เขต 1) น้อยกว่าค่าเฉลี่ย ร้อยละ -2.93

ดังนั้นผลต่างจำนวนราษฎรของเขตเลือกตั้งที่ 3 และเขตเลือกตั้งที่ 1 เท่ากับร้อยละ 5.98

งุพว



ข้อมูลเปรียบเทียบจำนวนราษฎรในแต่ละรูปแบบของสมาชิกสภาองค์การบริหารส่วนจังหวัดยโสธร

อำเภอมหาชนะชัย รูปแบบที่ 3

จำนวนราษฎร 55,449 คน แบ่งออกเป็น 3 เขตเลือกตั้ง

ค่าเฉลี่ยจำนวนราษฎรต่อ 1 เขตเลือกตั้ง เท่ากับ 18,483 คน

| เขตเลือกตั้งที่ | ท้องที่ที่ประกอบเป็นเขตเลือกตั้ง | จำนวนราษฎรในเขตเลือกตั้ง(คน) | ผลต่างจำนวนราษฎรเปรียบเทียบกับค่าเฉลี่ย(คน) | คิดเป็นร้อยละ(%) | หมายเหตุ |
|------------------|----------------------------------|------------------------------|---|------------------|----------|
| 1 | 1.ตำบลฟ้าหยาด | 9,434 | | | |
| | 2.ตำบลผือฮี | 4,245 | | | |
| | 3.ตำบลสงยาง | 4,921 | | | |
| | 4.ตำบลม่วง (เฉพาะ หมู่ที่ 4) | 647 | | | |
| รวม | | 19,247 | 764.00 | 4.13 | |
| 2 | 1.ตำบลหัวเมือง | 7,053 | | | |
| | 2.ตำบลคูเมือง | 6,599 | | | |
| | 3.ตำบลพระเสาร์ | 4,151 | | | |
| รวม | | 17,803 | -680.00 | -3.68 | |
| 3 | 1.ตำบลบากเรือ | 4,604 | | | |
| | 2.ตำบลโนนทราย | 2,990 | | | |
| | 3.ตำบลบึงแก | 5,296 | | | |
| | 4.ตำบลม่วง (ยกเว้น หมู่ที่ 4) | 5,509 | | | |
| รวม | | 18,399 | -84.00 | -0.45 | |
| รวมจำนวนทั้งสิ้น | | 55,449 | | | |

*ข้อมูลจำนวนราษฎร ณ วันที่ 31 ธันวาคม 2566

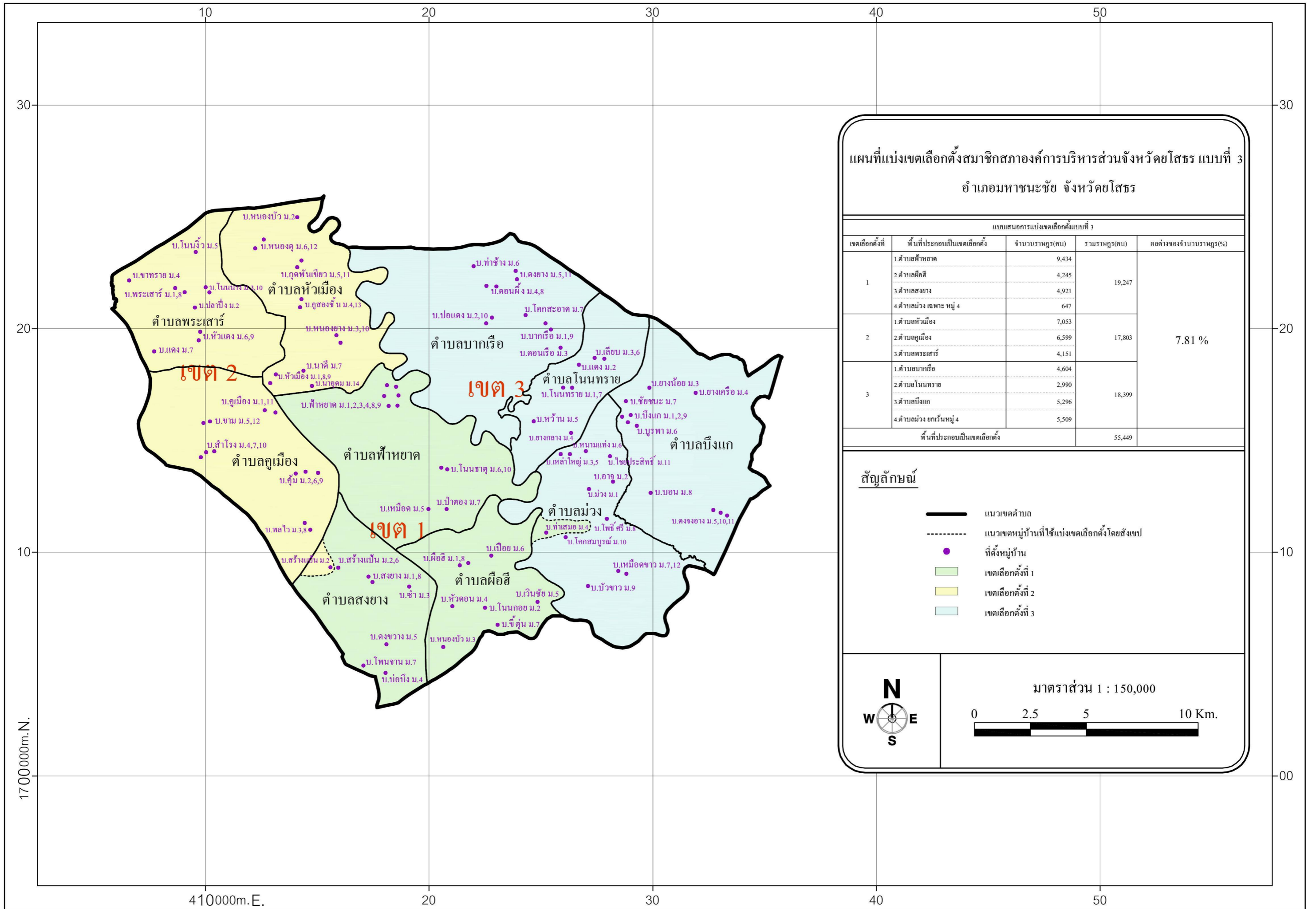
ผลต่างของจำนวนราษฎรของเขตเลือกตั้ง

เขตเลือกตั้งที่มีจำนวนราษฎรมากที่สุด (เขต 1) มากกว่าค่าเฉลี่ย ร้อยละ 4.13

เขตเลือกตั้งที่มีจำนวนราษฎรน้อยที่สุด (เขต 2) น้อยกว่าค่าเฉลี่ย ร้อยละ -3.68

ดังนั้นผลต่างจำนวนราษฎรของเขตเลือกตั้งที่ 1 และเขตเลือกตั้งที่ 2 เท่ากับร้อยละ 7.81

ก.พร



แผนที่แบ่งเขตเลือกตั้งสมาชิกสภาองค์การบริหารส่วนจังหวัดยโสธร แบบที่ 3
อำเภอมหาชนะชัย จังหวัดยโสธร

แบบเสนอการแบ่งเขตเลือกตั้งแบบที่ 3

| เขตเลือกตั้งที่ | พื้นที่ประกอบเป็นเขตเลือกตั้ง | จำนวนราษฎร(คน) | รวมราษฎร(คน) | ผลต่างของจำนวนราษฎร(%) |
|-------------------------------|-------------------------------|----------------|--------------|------------------------|
| 1 | 1.ตำบลฟ้าหยาด | 9,434 | 19,247 | 7.81 % |
| | 2.ตำบลผืออี | 4,245 | | |
| | 3.ตำบลสงยาง | 4,921 | | |
| | 4.ตำบลม่วง เฉพาะ หมู่ 4 | 647 | | |
| 2 | 1.ตำบลหัวเมือง | 7,053 | 17,803 | 7.81 % |
| | 2.ตำบลคูเมือง | 6,599 | | |
| | 3.ตำบลพระเสาร์ | 4,151 | | |
| 3 | 1.ตำบลบากเรือ | 4,604 | 18,399 | 7.81 % |
| | 2.ตำบลโนนทราย | 2,990 | | |
| | 3.ตำบลบึงแก | 5,296 | | |
| | 4.ตำบลม่วง ยกเว้น หมู่ 4 | 5,509 | | |
| พื้นที่ประกอบเป็นเขตเลือกตั้ง | | | 55,449 | |

สัญลักษณ์

- แนวเขตตำบล
- แนวเขตหมู่บ้านที่ใช้แบ่งเขตเลือกตั้งโดยสังเขป
- ที่ตั้งหมู่บ้าน
- เขตเลือกตั้งที่ 1
- เขตเลือกตั้งที่ 2
- เขตเลือกตั้งที่ 3

มาตราส่วน 1 : 150,000

0 2.5 5 10 Km.