



ประกาศสำนักงานคณะกรรมการการเลือกตั้งประจำจังหวัดสกลนคร
เรื่อง รูปแบบการแบ่งเขตเลือกตั้งสมาชิกสภาเทศบาลตำบลตองโขบ อำเภอโคกศรีสุพรรณ
เพื่อรับฟังความคิดเห็นและข้อเสนอแนะจากประชาชนในเขตเลือกตั้ง

ด้วยพระราชบัญญัติการเลือกตั้งสมาชิกสภาท้องถิ่นหรือผู้บริหารท้องถิ่น พ.ศ. ๒๕๖๒ และระเบียบคณะกรรมการการเลือกตั้งว่าด้วยการเลือกตั้งสมาชิกสภาท้องถิ่นหรือผู้บริหารท้องถิ่น พ.ศ. ๒๕๖๒ และที่แก้ไขเพิ่มเติม ได้กำหนดหลักเกณฑ์และวิธีการแบ่งเขตเลือกตั้งสมาชิกสภาท้องถิ่น ให้ผู้อำนวยการการเลือกตั้งประจำจังหวัดดำเนินการเกี่ยวกับการแบ่งเขตเลือกตั้งของแต่ละองค์กรปกครองส่วนท้องถิ่น โดยพิจารณาจากประกาศจำนวนราษฎรที่ผู้อำนวยการทะเบียนกลางประกาศในปีสุดท้ายก่อนที่จะมีการเลือกตั้ง (ณ วันที่ ๓๑ ธันวาคม พ.ศ. ๒๕๖๗) และในการแบ่งเขตเลือกตั้ง ให้จัดให้มีจำนวนราษฎรในแต่ละเขตเลือกตั้งใกล้เคียงกันมากที่สุดและพื้นที่ของแต่ละเขตเลือกตั้งต้องติดต่อกัน เว้นแต่ตามสภาพพื้นที่ขององค์กรปกครองส่วนท้องถิ่นทำให้ไม่อาจแบ่งเขตเลือกตั้งให้มีพื้นที่ติดต่อกันได้ จะกำหนดให้เขตเลือกตั้งมีพื้นที่ไม่ติดต่อกันเท่าที่จำเป็นก็ได้

เพื่อให้การแบ่งเขตเลือกตั้งสมาชิกสภาเทศบาลตำบลตองโขบเป็นไปด้วยความเรียบร้อย อาศัยอำนาจตามความในข้อ ๑๓ ของระเบียบคณะกรรมการการเลือกตั้งว่าด้วยการเลือกตั้งสมาชิกสภาท้องถิ่นหรือผู้บริหารท้องถิ่น พ.ศ. ๒๕๖๒ และที่แก้ไขเพิ่มเติม จึงประกาศรูปแบบการแบ่งเขตเลือกตั้งสมาชิกสภาเทศบาลตำบลตองโขบ จำนวน ๓ รูปแบบ เพื่อรับฟังความคิดเห็นและข้อเสนอแนะ จากประชาชนในเขตเลือกตั้ง รายละเอียดตามเอกสารแนบท้ายประกาศนี้

ดังนั้น จึงขอเชิญชวนประชาชนในเขตเลือกตั้งแสดงความคิดเห็นและข้อเสนอแนะต่อรูปแบบการแบ่งเขตเลือกตั้งดังกล่าว ทั้งนี้ หากผู้ใดประสงค์จะแสดงความคิดเห็นและข้อเสนอแนะให้จัดทำความคิดเห็นและข้อเสนอแนะ ยื่นด้วยตนเองหรือทำเป็นหนังสือ ให้ผู้อำนวยการการเลือกตั้งประจำจังหวัดสกลนคร สำนักงานคณะกรรมการการเลือกตั้งประจำจังหวัดสกลนคร ที่อยู่เลขที่ ๓๕๗ ถนนสกลนคร - กาฬสินธุ์ ตำบลธาตุเชิงชุม อำเภอเมืองสกลนคร จังหวัดสกลนคร ๔๗๐๐๐ ภายใน ๑๐ วันนับแต่ประกาศ (ระหว่างวันที่ ๑๘ มกราคม ๒๕๖๘ ถึงวันที่ ๒๗ มกราคม ๒๕๖๘) โดยสามารถดาวน์โหลดข้อมูลรูปแบบการแบ่งเขตเลือกตั้งได้ทางเว็บไซต์ของสำนักงานคณะกรรมการการเลือกตั้งประจำจังหวัดสกลนคร (<https://www.ect.go.th/sakonnakhon>)

จึงประกาศให้ทราบโดยทั่วกัน

ประกาศ ณ วันที่ ๑๘ มกราคม พ.ศ. ๒๕๖๘

(นางสาวจุฑามาศ จันทิ)

ผู้อำนวยการการเลือกตั้งประจำจังหวัดสกลนคร

เอกสารแนบท้ายประกาศสำนักงานคณะกรรมการการเลือกตั้งประจำจังหวัดสกลนคร
เรื่อง รูปแบบการแบ่งเขตเลือกตั้งสมาชิกสภาเทศบาลตำบลตองโขบ อำเภอโคกศรีสุพรรณ
เพื่อรับฟังความคิดเห็นและข้อเสนอแนะจากประชาชนในเขตเลือกตั้ง

รูปแบบที่ ๑

เขตเลือกตั้งที่	จำนวนสมาชิก	ท้องที่ที่ประกอบเป็นเขตเลือกตั้ง	จำนวนราษฎร	หมายเหตุ
๑	๖	๑ ตองโขบ ๒ โคก ๕ หนองแซ้ ๗ ห้วยแคน ๘ ตองโขบน้อย ๙ ห้วยแคนน้อย ๑๓ หนองบัวงาม ๑๔ โคกศรีสุพรรณ ๑๕ ตองโขบเหนือ	๖๓๘ ๑,๐๘๘ ๗๔๓ ๓๖๘ ๖๘๑ ๕๙๔ ๘๐๘ ๑,๑๘๕ ๔๗๗	
ทะเบียนบ้านกลาง				
รวม			๖,๕๘๒	
๒	๖	๓ นาสีนวล ๔ นามน ๖ ห้วยหีบ ๑๐ ไหม่ศรีสุพรรณ ๑๑ ห้วยหีบเหนือ ๑๒ ไหม่พัฒนา ๑๖ ไหม่นามน ๑๗ นาดอย ๑๘ ห้วยหีบรุ่งอรุณ	๖๑๔ ๘๖๘ ๖๐๙ ๗๖๘ ๘๒๒ ๕๑๕ ๕๕๙ ๗๔๘ ๕๐๗	
ทะเบียนบ้านกลาง			๓๙	
รวม			๖,๐๔๙	

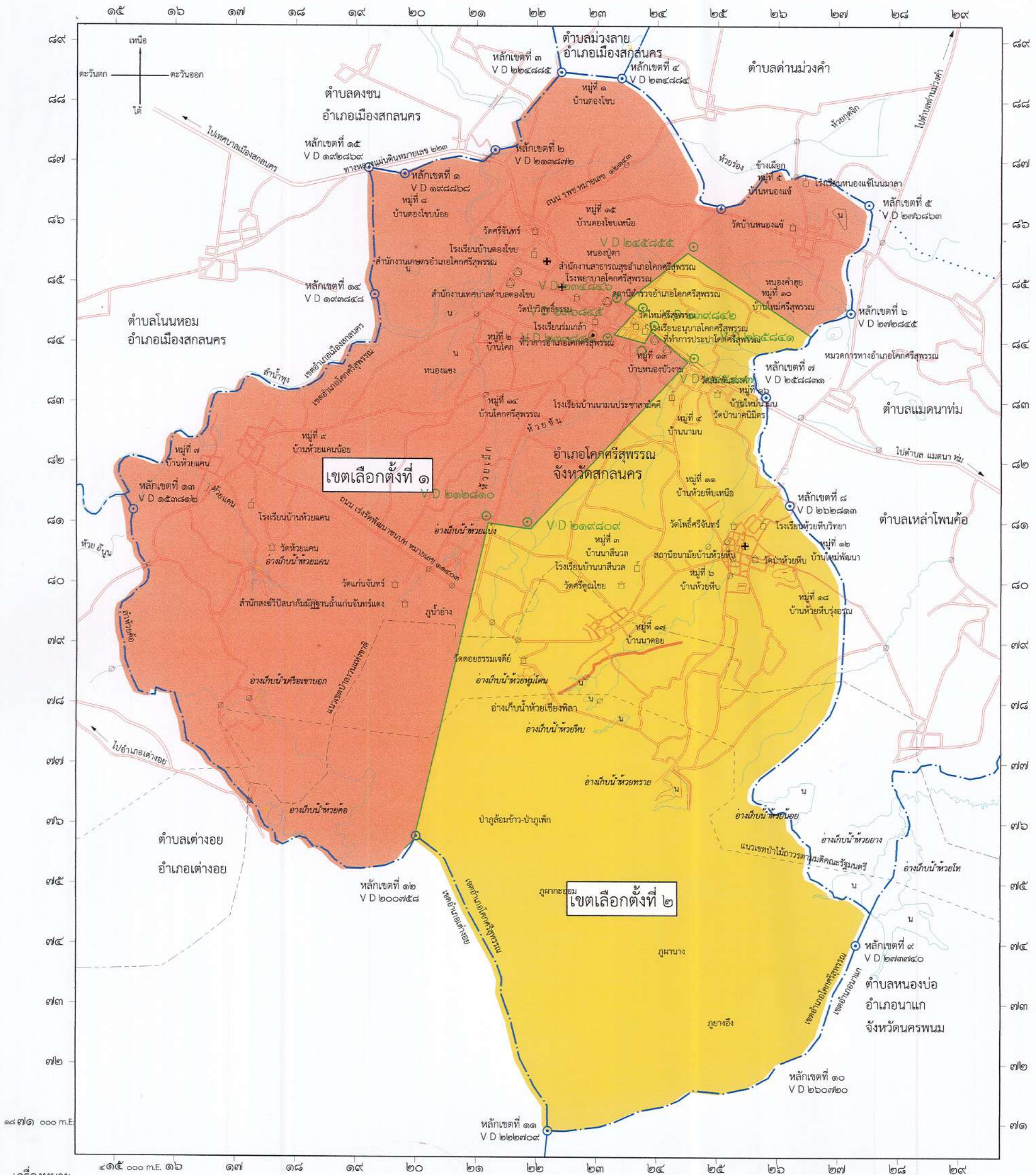
รูปแบบที่ ๒

เขต เลือกตั้งที่	จำนวน สมาชิก	ท้องที่ที่ประกอบเป็นเขตเลือกตั้ง	จำนวนราษฎร	หมายเหตุ
๑	๖	๑ ตองโขบ ๒ โคก ๕ หนองแซ้ ๗ ห้วยแคน ๘ ตองโขบน้อย ๙ ห้วยแคนน้อย ๑๐ โหมศรีสุพรรณ ๑๔ โลกศรีสุพรรณ ๑๕ ตองโขบเหนือ	๖๓๘ ๑,๐๘๘ ๗๔๓ ๓๖๘ ๖๘๑ ๕๙๔ ๗๖๘ ๑,๑๘๕ ๔๗๗	
ทะเบียนบ้านกลาง				
รวม			๖,๕๔๒	
๒	๖	๓ นาสีนวล ๔ นามน ๖ ห้วยทีบ ๑๑ ห้วยทีบเหนือ ๑๒ โหมพัฒนา ๑๓ หนองบัวงาม ๑๖ โหมนามน ๑๗ นาดอย ๑๘ ห้วยทีบรุ่งอรุณ	๖๑๔ ๘๖๘ ๖๐๙ ๘๒๒ ๕๑๕ ๘๐๘ ๕๕๙ ๗๔๘ ๕๐๗	
ทะเบียนบ้านกลาง			๓๙	
รวม			๖,๐๘๙	

เขต เลือกตั้งที่	จำนวน สมาชิก	ท้องที่ที่ประกอบเป็นเขตเลือกตั้ง	จำนวนราษฎร	หมายเหตุ
๑	๖	๑ ตองโขบ ๒ โคก ๓ นาสีนวาล ๗ ห้วยแคน ๘ ตองโขบน้อย ๙ ห้วยแคนน้อย ๑๔ โคกศรีสุพรรณ ๑๕ ตองโขบเหนือ ๑๗ นาดอย	๖๓๘ ๑,๐๘๘ ๖๑๔ ๓๖๘ ๖๘๑ ๕๙๕ ๑,๑๘๕ ๔๗๗ ๓๔๘	
ทะเบียนบ้านกลาง				
รวม			๖,๓๙๓	
๒	๖	๔ นามน ๕ หนองแซ้ ๖ ห้วยหีบ ๑๐ ไหม่ศรีสุพรรณ ๑๑ ห้วยหีบเหนือ ๑๒ ไหม่พัฒนา ๑๓ หนองบัวงาม ๑๖ ไหม่นามน ๑๘ ห้วยหีบรุ่งอรุณ	๘๖๘ ๓๕๓ ๖๐๙ ๓๖๘ ๘๒๒ ๕๑๕ ๘๐๘ ๕๕๙ ๕๐๗	
ทะเบียนบ้านกลาง			๓๙	
รวม			๖,๒๓๘	

แผนที่แบ่งเขตเลือกตั้งสมาชิกสภาเทศบาลตำบลตองโขบ อำเภอโคกศรีสุพรรณ จังหวัดสกลนคร

รูปแบบที่ ๑



เขตเลือกตั้งที่ ๑

เขตเลือกตั้งที่ ๒

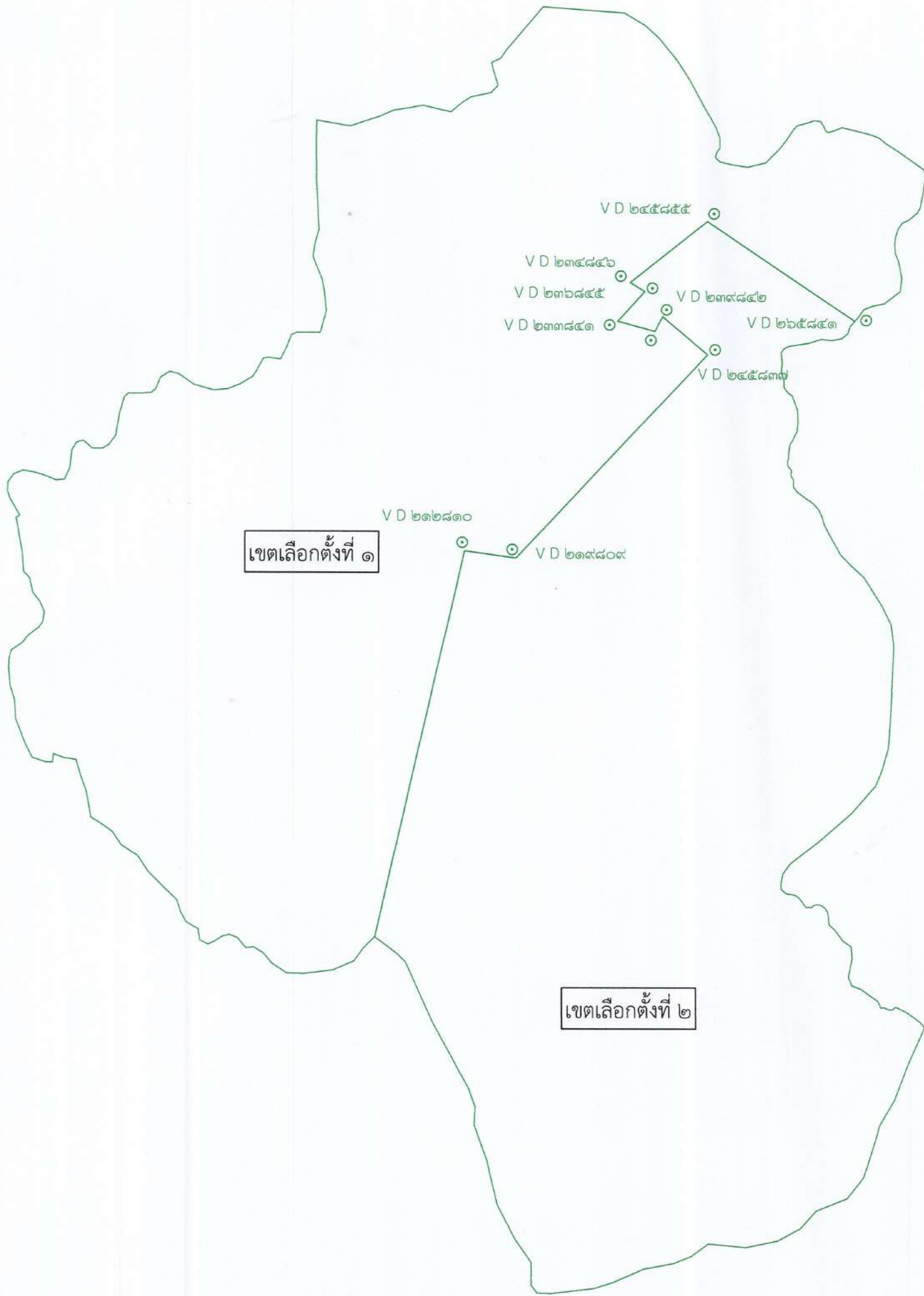
- เครื่องหมาย**
- เขตเทศบาล
 - เขตจังหวัด
 - เขตอำเภอ
 - เขตตำบลขององค์การบริหารส่วนตำบล
 - ทางหลวง ถนน ซอย
 - ถนนลูกวิ่ง พื้นถนนอ่อน
 - แม่น้ำ คลอง ห้วย
 - เขตป่าสงวนแห่งชาติ เขตอุทยานแห่งชาติ
 - แนวเขตป่าไม้การตามมติคณะรัฐมนตรี
 - สะพาน
 - หลุม บึง
 - เส้นชั้นความสูง
 - ที่ว่าการอำเภอ
 - สถานที่ราชการ
 - มหาวิทยาลัย วิทยาลัย โรงเรียน
 - สถานีอนามัย โรงพยาบาล
 - วัด

เขตเลือกตั้งที่ ๑

เขตเลือกตั้งที่ ๒

เขตเลือกตั้งที่ ๑			เขตเลือกตั้งที่ ๒		
หมู่ที่	ชื่อหมู่บ้าน	จำนวนประชากร	หมู่ที่	ชื่อหมู่บ้าน	จำนวนประชากร
๑	ตองโขบ	๖๓๘	๓	นาสีนวล	๖๑๔
๒	โคก	๑,๐๘๘	๔	นามน	๘๖๘
๕	หนองแซ่	๗๔๓	๖	ห้วยทึบ	๖๐๙
๗	ห้วยแคน	๓๖๘	๑๐	ใหม่ศรีสุพรรณ	๗๖๘
๘	ตองโขบน้อย	๖๘๑	๑๑	ห้วยทึบเหนือ	๘๒๒
๙	ห้วยแคนน้อย	๕๙๔	๑๒	ใหม่พัฒนา	๕๑๕
๑๓	หนองบัวงาม	๘๐๘	๑๖	ใหม่นามน	๕๕๙
๑๔	โคกศรีสุพรรณ	๑,๑๘๕	๑๗	นาตอย	๗๔๘
๑๕	ตองโขบเหนือ	๔๗๗	๑๘	ห้วยทึบรุ่งอรุณ	๕๐๗
ทะเบียนกลาง (ถ้ามี)			ทะเบียนกลาง (ถ้ามี)		๓๙
รวม		๖,๕๘๒	รวม		๖,๐๔๙

แผนที่แบ่งเขตเลือกตั้งสมาชิกสภาเทศบาลตำบลตองโขบ
อำเภอโคกศรีสุพรรณ จังหวัดสกลนคร
รูปแบบที่ ๑



เครื่องหมาย

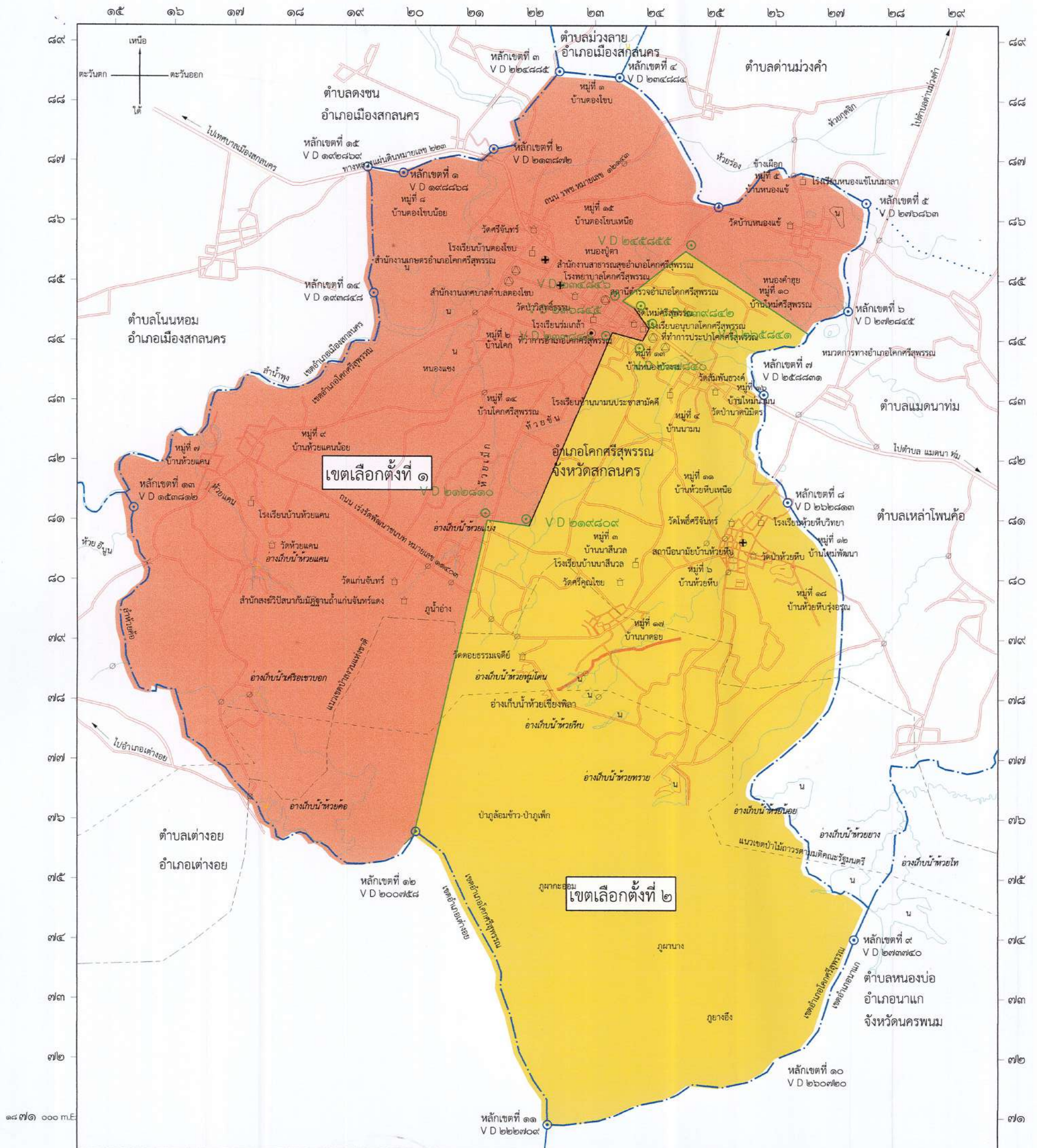
- เขตเทศบาล
- เขตจังหวัด
- เขตอำเภอ
- เขตตำบลเขตองค์การบริหารส่วนตำบล
- ทางหลวง ถนน ซอย
- ถนนลูกรัง พื้นถนนอ่อน
- แม่น้ำ คลอง ห้วย
- เขตป่าสงวนแห่งชาติ เขตอุทยานแห่งชาติ
- แนวเขตป่าไม้ถาวรตามมติคณะรัฐมนตรี
- สะพาน
- หนอง บึง
- เส้นชั้นความสูง
- ที่ว่าการอำเภอ
- สถานที่ราชการ
- มหาวิทยาลัย วิทยาลัย โรงเรียน
- สถานีอนามัย โรงพยาบาล
- วัด

เขตเลือกตั้งที่ ๑
 เขตเลือกตั้งที่ ๒

รูปแบบที่ ๑					
เขตเลือกตั้งที่ ๑			เขตเลือกตั้งที่ ๒		
หมู่ที่	ชื่อหมู่บ้าน	จำนวนประชากร	หมู่ที่	ชื่อหมู่บ้าน	จำนวนประชากร
๑	ตองโขบ	๖๓๘	๓	นาสินวล	๖๑๔
๒	โคก	๑,๐๘๘	๔	นามน	๘๖๘
๕	หนองไฉ้	๗๔๓	๖	ห้วยหีบ	๖๐๙
๗	ห้วยแคน	๓๖๘	๑๐	ใหม่ศรีสุพรรณ	๗๖๘
๘	ตองโขบน้อย	๖๘๑	๑๑	ห้วยหีบเหนือ	๘๒๒
๙	ห้วยแคนน้อย	๕๙๔	๑๒	ใหม่พัฒนา	๕๑๕
๑๓	หนองบัวงาม	๘๐๘	๑๖	ใหม่นามน	๕๕๙
๑๔	โคกศรีสุพรรณ	๑,๑๘๕	๑๗	นาคอย	๗๘๘
๑๕	ตองโขบเหนือ	๔๗๗	๑๘	ห้วยหีบรุ่งอรุณ	๕๐๗
	ทะเบียนกลาง (ถ้ามี)			ทะเบียนกลาง (ถ้ามี)	๓๙
รวม		๖,๕๘๒	รวม		๖,๐๔๙

แผนที่แบ่งเขตเลือกตั้งสมาชิกสภาเทศบาลตำบลตองโขบ อำเภอโคกศรีสุพรรณ จังหวัดสกลนคร

รูปแบบที่ ๒



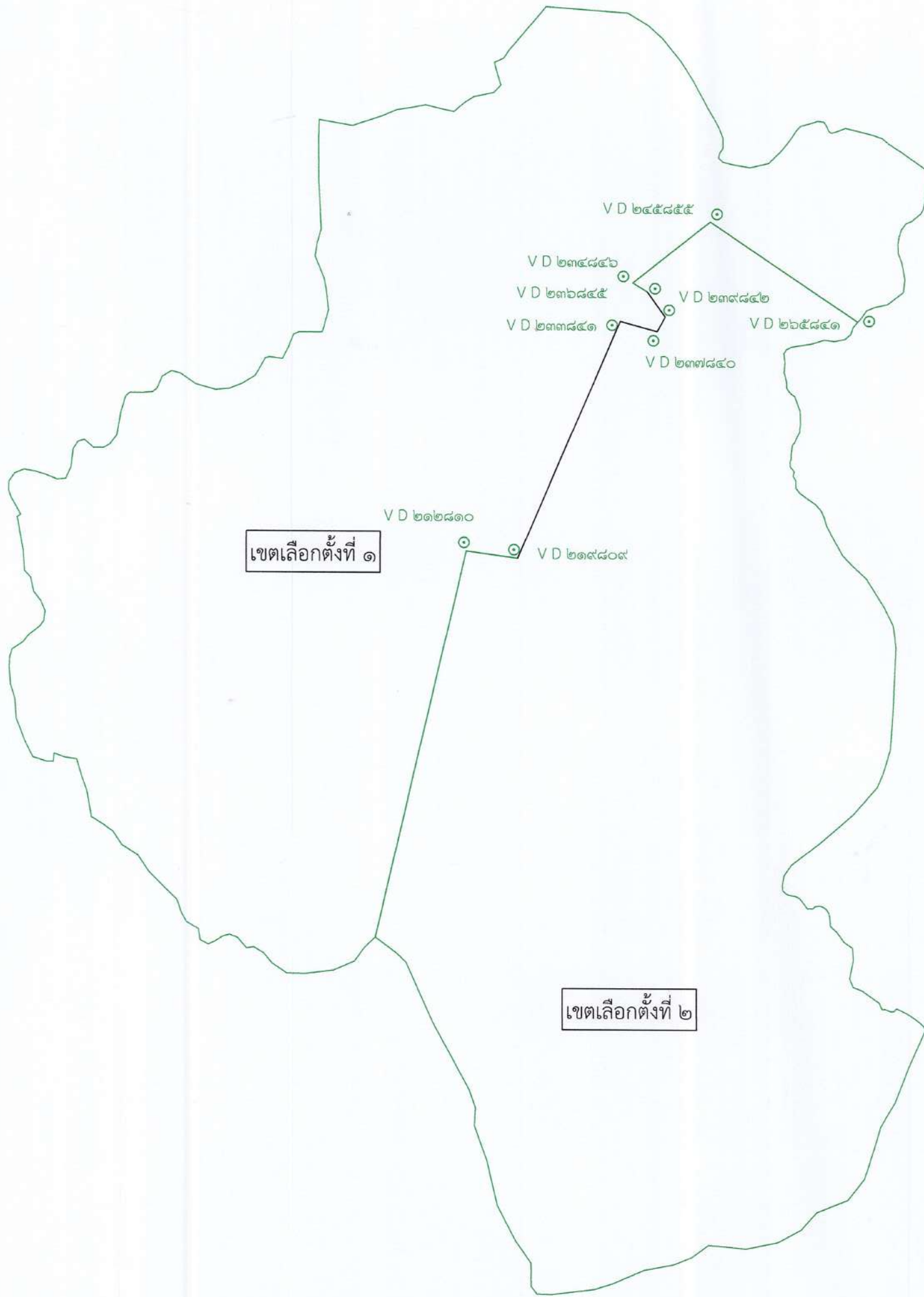
- เครื่องหมาย**
- เขตเทศบาล
 - เขตจังหวัด
 - เขตอำเภอ
 - เขตตำบลเขตองค์การบริหารส่วนตำบล
 - ทางหลวง ถนน ซอย
 - ถนนลูกรัง พื้นถนนอ่อน
 - แม่น้ำ คลอง ห้วย
 - เขตป่าสงวนแห่งชาติ เขตอุทยานแห่งชาติ
 - แนวเขตป่าไม้ถาวรตามมติคณะรัฐมนตรี
 - สะพาน
 - ท้อง บึง
 - เส้นชั้นความสูง
 - ที่ว่าการอำเภอ
 - สถานที่ราชการ
 - มหาวิทยาลัย วิทยาลัย โรงเรียน
 - สถานีอนามัย โรงพยาบาล
 - วัด

เขตเลือกตั้งที่ ๑

เขตเลือกตั้งที่ ๒

เขตเลือกตั้งที่ ๑			เขตเลือกตั้งที่ ๒		
หมู่ที่	ชื่อหมู่บ้าน	จำนวนประชากร	หมู่ที่	ชื่อหมู่บ้าน	จำนวนประชากร
๑	ตองโขบ	๖๓๘	๓	นาสีนวน	๖๑๔
๒	โคก	๑,๐๘๘	๔	นามน	๘๖๘
๕	หนองแซ้	๗๔๓	๖	ห้วยทึบ	๖๐๙
๗	ห้วยแคน	๓๖๘	๑๑	ห้วยทึบเหนือ	๘๒๒
๘	ตองโขบน้อย	๖๘๑	๑๒	ใหม่พัฒนา	๕๑๕
๙	ห้วยแคนน้อย	๕๙๕	๑๓	หนองบึงงาม	๘๐๘
๑๐	ใหม่ศรีสุพรรณ	๗๖๘	๑๖	ใหม่นามน	๕๕๙
๑๔	โคกศรีสุพรรณ	๑,๑๘๕	๑๗	นาคอย	๗๔๘
๑๕	ตองโขบเหนือ	๔๗๗	๑๘	ห้วยทึบรุ่งอรุณ	๕๐๗
	ทะเลียมกลาง (ถ้ามี)			ทะเลียมกลาง (ถ้ามี)	๓๙
รวม		๖,๕๕๒	รวม		๖,๐๘๙

แผนที่แบ่งเขตเลือกตั้งสมาชิกสภาเทศบาลตำบลตองโขบ
อำเภอโคกศรีสุพรรณ จังหวัดสกลนคร
รูปแบบที่ ๒



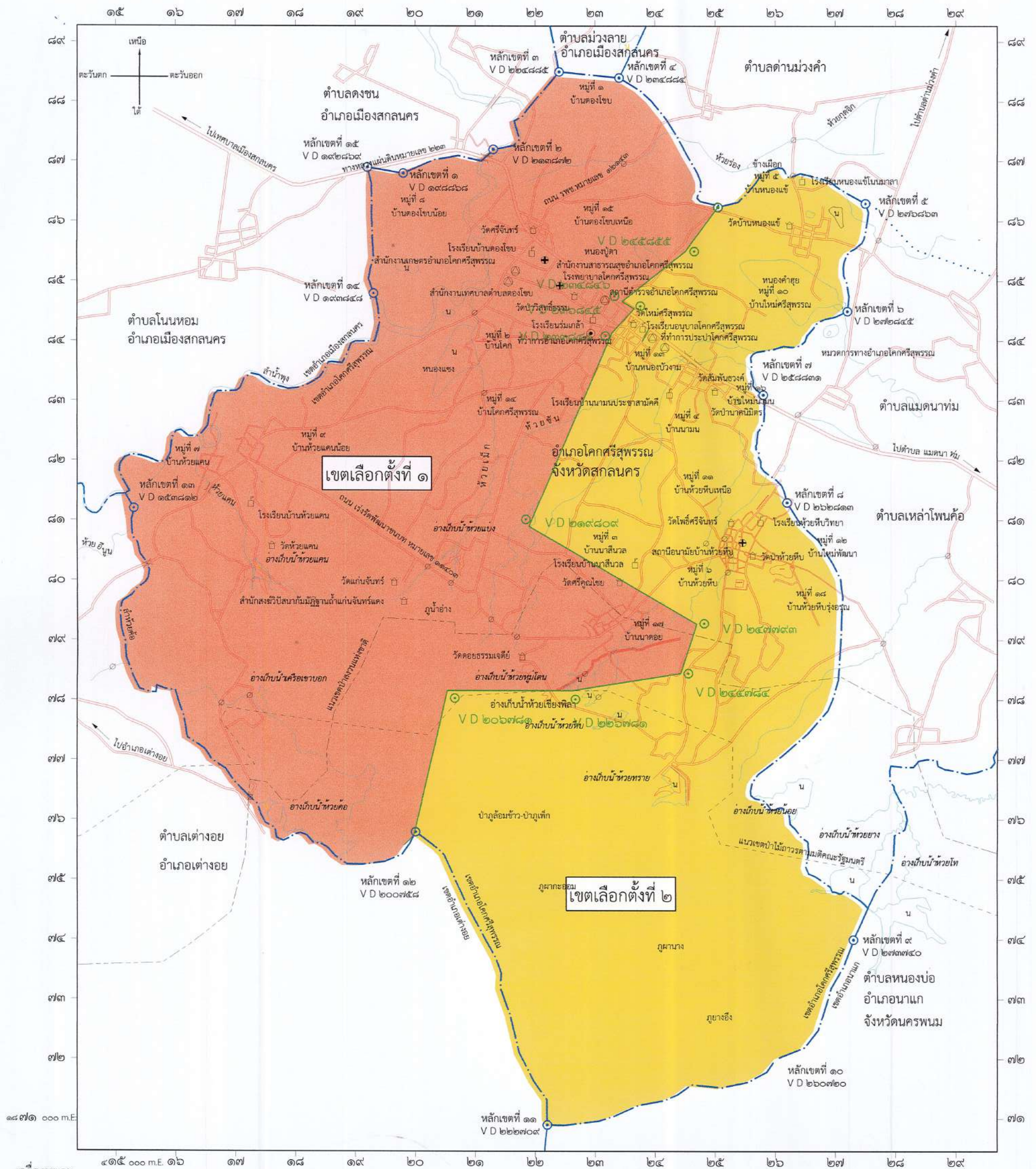
เครื่องหมาย

- เขตเทศบาล
- เขตจังหวัด
- เขตอำเภอ
- เขตตำบลเขตองค์การบริหารส่วนตำบล
- ทางหลวง ถนน ซอย
- ถนนอุทกขัง พื้นถนนอ่อน
- แม่น้ำ คลอง ห้วย
- เขตป่าสงวนแห่งชาติ เขตอุทยานแห่งชาติ
- แนวเขตป่าไม้ถาวรตามมติคณะรัฐมนตรี
- สะพาน
- หนอง บึง
- เส้นชั้นความสูง
- ที่ว่าการอำเภอ
- สถานที่ราชการ
- มหาวิทยาลัย วิทยาลัย โรงเรียน
- สถานีอนามัย โรงพยาบาล
- วัด

เขตเลือกตั้งที่ ๑
 เขตเลือกตั้งที่ ๒

รูปแบบที่ ๒					
เขตเลือกตั้งที่ ๑			เขตเลือกตั้งที่ ๒		
หมู่ที่	ชื่อหมู่บ้าน	จำนวนประชากร	หมู่ที่	ชื่อหมู่บ้าน	จำนวนประชากร
๑	ตองโขบ	๖๓๘	๓	นาสีนวน	๖๑๔
๒	โคก	๑,๐๘๘	๔	นามน	๘๖๘
๕	หนองแซ้	๗๔๓	๖	ห้วยทึบ	๖๐๙
๗	ห้วยแคน	๓๖๘	๑๑	ห้วยทึบเหนือ	๘๒๒
๘	ตองโขบน้อย	๖๘๑	๑๒	ใหม่พัฒนา	๕๑๕
๙	ห้วยแคนน้อย	๕๙๔	๑๓	หนองบัวงาม	๘๐๘
๑๐	ใหม่ศรีสุพรรณ	๗๖๘	๑๖	ใหม่นามน	๕๕๙
๑๔	โคกศรีสุพรรณ	๑,๑๘๕	๑๗	นาคอย	๗๔๘
๑๕	ตองโขบเหนือ	๔๗๗	๑๘	ห้วยทึบรุ่งอรุณ	๕๐๗
	ทะเลียนกลาง (ถ้ามี)			ทะเลียนกลาง (ถ้ามี)	๓๙
รวม		๖,๕๔๒	รวม		๖,๐๘๙

แผนที่แบ่งเขตเลือกตั้งสมาชิกสภาเทศบาลตำบลตองโขบ
อำเภอโคกศรีสุพรรณ จังหวัดสุพรรณบุรี
รูปแบบที่ ๓



เครื่องหมาย

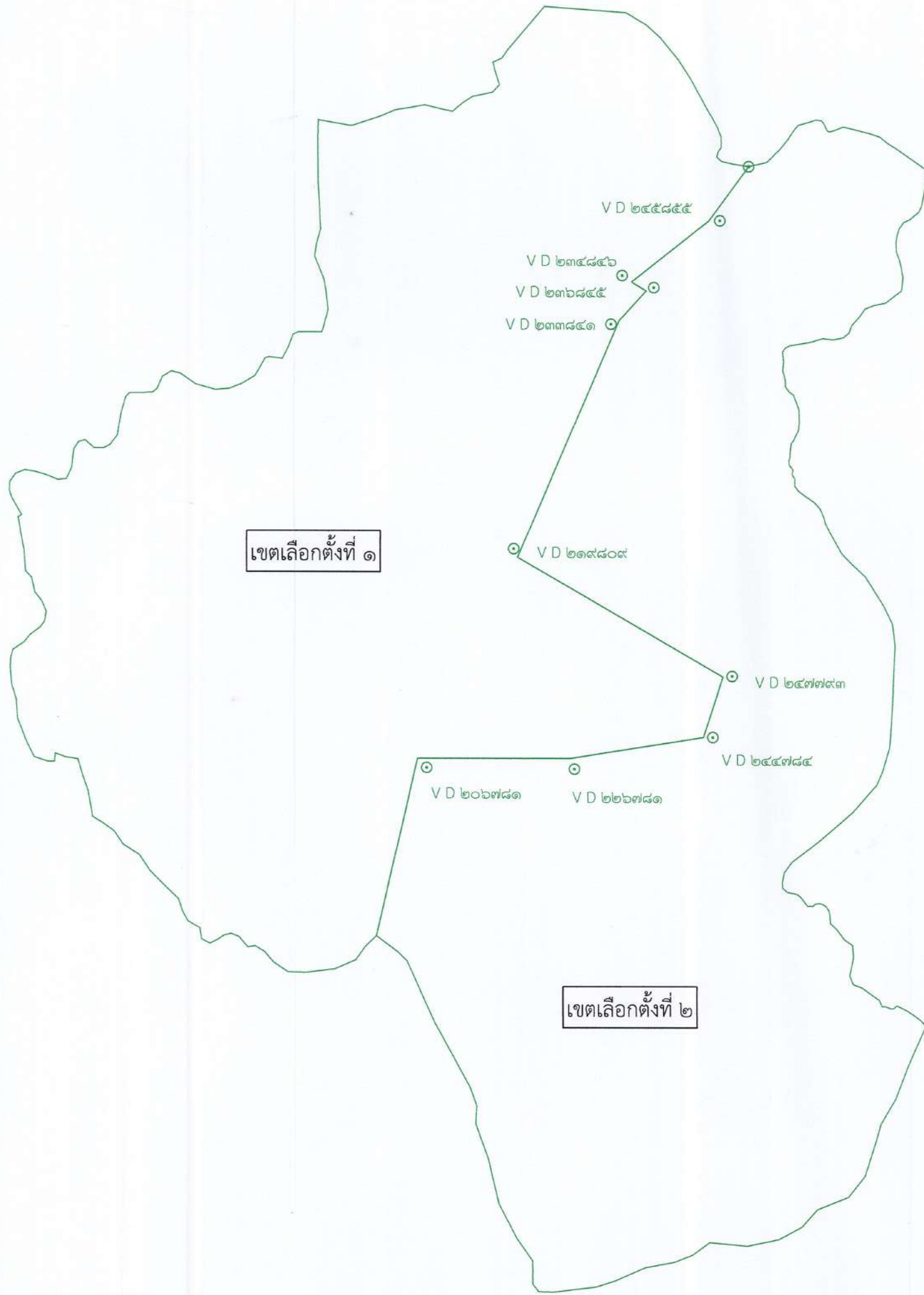
- เขตเทศบาล
- เขตจังหวัด
- เขตอำเภอ
- เขตตำบลขององค์การบริหารส่วนตำบล
- ทางหลวง ถนน ซอย
- ถนนลูกรัง พื้นถนนอ่อน
- แม่น้ำ คลอง ห้วย
- เขตป่าสงวนแห่งชาติ เขตอุทยานแห่งชาติ
- แนวเขตป่าไม้ถาวรตามมติคณะรัฐมนตรี
- สะพาน
- ท้อง บึง
- เส้นชั้นความสูง
- ที่ว่าการอำเภอ
- สถานที่ราชการ
- มหาวิทยาลัย วิทยาลัย โรงเรียน
- สถานีอนามัย โรงพยาบาล
- วัด

เขตเลือกตั้งที่ ๑
 เขตเลือกตั้งที่ ๒

เขตเลือกตั้งที่ ๑			เขตเลือกตั้งที่ ๒		
หมู่ที่	ชื่อหมู่บ้าน	จำนวนประชากร	หมู่ที่	ชื่อหมู่บ้าน	จำนวนประชากร
๑	ตองโขบ	๖๓๘	๔	นามน	๘๖๘
๒	โคก	๑,๐๘๘	๕	หนองน้ำ	๗๔๓
๓	นาสีนวน	๖๑๔	๖	ห้วยทับ	๖๐๙
๗	ห้วยแคน	๓๖๘	๑๐	ใหม่ศรีสุพรรณ	๗๖๘
๘	ตองโขบน้อย	๖๘๑	๑๑	ห้วยทับเหนือ	๘๒๒
๙	ห้วยแคนน้อย	๕๙๔	๑๒	ใหม่พัฒนา	๕๑๕
๑๔	โคกศรีสุพรรณ	๑,๑๘๕	๑๓	หนองบัวงาม	๘๐๘
๑๕	ตองโขบเหนือ	๔๗๗	๑๖	ใหม่นามน	๕๕๙
๑๗	นาคอย	๗๔๘	๑๘	ห้วยทับรุ่งอรุณ	๕๐๗
	ทะเบียนกลาง (ถ้ามี)			ทะเบียนกลาง (ถ้ามี)	๓๙
	รวม	๖,๓๙๓		รวม	๖,๒๓๘

แผนที่แบ่งเขตเลือกตั้งสมาชิกสภาเทศบาลตำบลตองโขบ
อำเภอโคกศรีสุพรรณ จังหวัดสกลนคร

รูปแบบที่ ๓



เครื่องหมาย

- เขตเทศบาล
- เขตจังหวัด
- เขตอำเภอ
- เขตตำบลเขตองค์การบริหารส่วนตำบล
- ทางหลวง ถนน ซอย
- ถนนลูกรัง พื้นถนนอ่อน
- แม่น้ำ คลอง ห้วย
- เขตป่าสงวนแห่งชาติ เขตอุทยานแห่งชาติ
- แนวเขตป่าไม้ถาวรตามมติคณะรัฐมนตรี
- สถานี
- ท้อง บึง
- เส้นชั้นความสูง
- ที่ว่าการอำเภอ
- สถานที่ราชการ
- มหาวิทยาลัย วิทยาลัย โรงเรียน
- สถานีอนามัย โรงพยาบาล
- วัด

เขตเลือกตั้งที่ ๑
 เขตเลือกตั้งที่ ๒

รูปแบบที่ ๓					
เขตเลือกตั้งที่ ๑			เขตเลือกตั้งที่ ๒		
หมู่ที่	ชื่อหมู่บ้าน	จำนวนประชากร	หมู่ที่	ชื่อหมู่บ้าน	จำนวนประชากร
๑	ตองโขบ	๖๓๘	๔	นามน	๘๖๘
๒	โคก	๑,๐๘๘	๕	หนองแซ้	๗๔๓
๓	นาสีนวน	๖๑๔	๖	ห้วยทึบ	๖๐๙
๗	ห้วยแคน	๓๖๘	๑๐	ใหม่ศรีสุพรรณ	๗๖๘
๘	ตองโขบน้อย	๖๘๑	๑๑	ห้วยทึบเหนือ	๘๒๒
๙	ห้วยแคนน้อย	๕๙๔	๑๒	ใหม่พัฒนา	๕๑๕
๑๔	โคกศรีสุพรรณ	๑,๑๘๕	๑๓	หนองบัวงาม	๘๐๘
๑๕	ตองโขบเหนือ	๔๗๗	๑๖	ใหม่นามน	๕๕๙
๑๗	นาตอย	๗๘๘	๑๘	ห้วยทึบรุ่งอรุณ	๕๐๗
	ทะเบียนกลาง (ถ้ามี)			ทะเบียนกลาง (ถ้ามี)	๓๙
	รวม	๖,๓๙๓		รวม	๖,๒๓๘