



ประกาศสำนักงานคณะกรรมการการเลือกตั้งประจำจังหวัดสมุทรสาคร  
เรื่อง รูปแบบการแบ่งเขตเลือกตั้งสมาชิกสภาเทศบาลตำบลนาดี อำเภอเมืองสมุทรสาคร จังหวัดสมุทรสาคร  
เพื่อรับฟังความคิดเห็นและข้อเสนอแนะจากประชาชนในเขตเลือกตั้ง

ด้วยพระราชบัญญัติการเลือกตั้งสมาชิกสภาท้องถิ่นหรือผู้บริหารท้องถิ่น พ.ศ. ๒๕๖๒ และระเบียบคณะกรรมการการเลือกตั้งว่าด้วยการเลือกตั้งสมาชิกสภาท้องถิ่นหรือผู้บริหารท้องถิ่น พ.ศ. ๒๕๖๒ และที่แก้ไขเพิ่มเติม ได้กำหนดหลักเกณฑ์และวิธีการแบ่งเขตเลือกตั้งสมาชิกสภาท้องถิ่น ให้ผู้อำนวยการการเลือกตั้งประจำจังหวัด ดำเนินการเกี่ยวกับการแบ่งเขตเลือกตั้งของแต่ละองค์กรปกครองส่วนท้องถิ่น โดยพิจารณาจากประกาศจำนวนราษฎรที่ผู้อำนวยการทะเบียนกลางประกาศในที่สุดท้ายก่อนที่จะมีการเลือกตั้ง (ณ วันที่ ๓๑ ธันวาคม พ.ศ. ๒๕๖๗) และในการแบ่งเขตเลือกตั้งให้จัดให้มีจำนวนราษฎรในแต่ละเขตเลือกตั้งใกล้เคียงกันมากที่สุดและพื้นที่ของแต่ละเขตเลือกตั้งต้องติดต่อกัน เว้นแต่ตามสภาพพื้นที่ขององค์กรปกครองส่วนท้องถิ่นทำให้ไม่อาจแบ่งเขตเลือกตั้งให้มีพื้นที่ติดต่อกันได้ จะกำหนดให้เขตเลือกตั้งมีพื้นที่ไม่ติดต่อกันเท่าที่จำเป็นก็ได้

เพื่อให้การแบ่งเขตเลือกตั้งสมาชิกสภาเทศบาลตำบลนาดีเป็นไปด้วยความเรียบร้อย อาศัยอำนาจตามความในข้อ ๑๓ ของระเบียบคณะกรรมการการเลือกตั้งว่าด้วยการเลือกตั้งสมาชิกสภาท้องถิ่นหรือผู้บริหารท้องถิ่น พ.ศ. ๒๕๖๒ และที่แก้ไขเพิ่มเติม จึงประกาศรูปแบบการแบ่งเขตเลือกตั้งสมาชิกสภาเทศบาลตำบลนาดี จำนวน ๓ รูปแบบ เพื่อรับฟังความคิดเห็นและข้อเสนอแนะจากประชาชนในเขตเลือกตั้ง รายละเอียดตามเอกสารแนบท้ายประกาศนี้

ดังนั้น จึงขอเชิญชวนประชาชนในเขตเลือกตั้งแสดงความคิดเห็นและข้อเสนอแนะต่อรูปแบบการแบ่งเขตเลือกตั้งดังกล่าว ทั้งนี้ หากผู้ใดประสงค์จะแสดงความคิดเห็นและข้อเสนอแนะให้จัดทำความคิดเห็นและข้อเสนอแนะ ยื่นด้วยตนเองหรือทำเป็นหนังสือ ให้ผู้อำนวยการการเลือกตั้งประจำจังหวัด สำนักงานคณะกรรมการการเลือกตั้งประจำจังหวัดสมุทรสาคร ที่อยู่เลขที่ ๙๙/๑๙ หมู่ที่ ๑ ตำบลบางไทรต่า อำเภอเมืองสมุทรสาคร จังหวัดสมุทรสาคร ภายใน ๑๐ วันนับแต่ประกาศ (ระหว่างวันที่ ๒๐ มกราคม ๒๕๖๘ ถึงวันที่ ๒๙ มกราคม ๒๕๖๘) โดยสามารถดาวน์โหลดข้อมูลรูปแบบการแบ่งเขตเลือกตั้งได้ทางเว็บไซต์ของสำนักงานคณะกรรมการการเลือกตั้งประจำจังหวัดสมุทรสาคร (<https://www.ect.go.th/samutsakhon>)

จึงประกาศให้ทราบโดยทั่วกัน

ประกาศ ณ วันที่ ๒๐ มกราคม พ.ศ.๒๕๖๘

(นายพงษ์พันธ์ สายช่างทอง)

ผู้อำนวยการการเลือกตั้งประจำจังหวัดสมุทรสาคร

เอกสารแนบท้ายประกาศสำนักงานคณะกรรมการการเลือกตั้งประจำจังหวัดสมุทรสาคร

เรื่อง รูปแบบการแบ่งเขตเลือกตั้งสมาชิกสภาเทศบาลตำบลนาดี อำเภอเมืองสมุทรสาคร จังหวัดสมุทรสาคร

เพื่อรับฟังความคิดเห็นและข้อเสนอแนะจากประชาชนในเขตเลือกตั้ง

รูปแบบที่ ๑

เขตเลือกตั้ง	จำนวนสมาชิก	ท้องที่ที่ประกอบเป็นเขตเลือกตั้ง	จำนวนราษฎร	หมายเหตุ
๑	๖	หมู่ ๒, ๕, ๖, ๗	๑๔,๒๖๔ คน	
๒	๖	หมู่ ๑, ๓, ๔, ๘, ๙	๑๓,๘๕๑ คน	

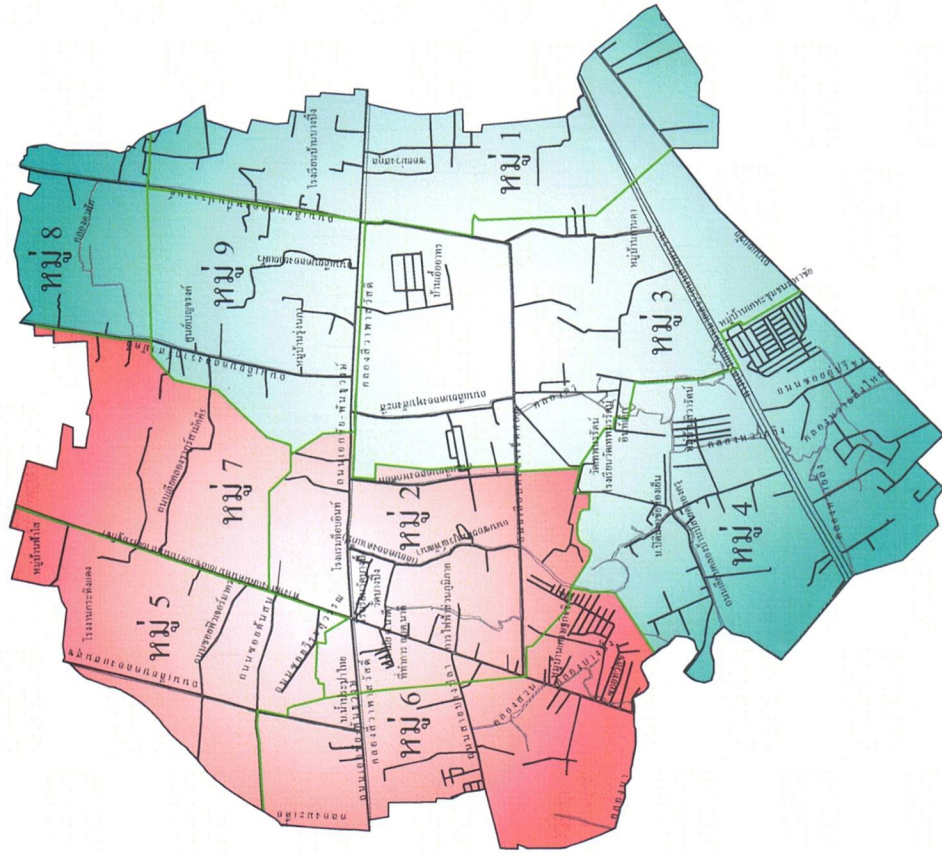
รูปแบบที่ ๒

เขตเลือกตั้ง	จำนวนสมาชิก	ท้องที่ที่ประกอบเป็นเขตเลือกตั้ง	จำนวนราษฎร	หมายเหตุ
๑	๖	หมู่ ๒, ๕, ๖, ๗, ๘	๑๔,๙๐๗ คน	
๒	๖	หมู่ ๑, ๓, ๔, ๙	๑๓,๒๐๘ คน	

รูปแบบที่ ๓

เขตเลือกตั้ง	จำนวนสมาชิก	ท้องที่ที่ประกอบเป็นเขตเลือกตั้ง	จำนวนราษฎร	หมายเหตุ
๑	๖	หมู่ ๔, ๕, ๖	๑๔,๘๓๕ คน	
๒	๖	หมู่ ๑, ๒, ๓, ๗, ๘, ๙	๑๓,๒๘๐ คน	

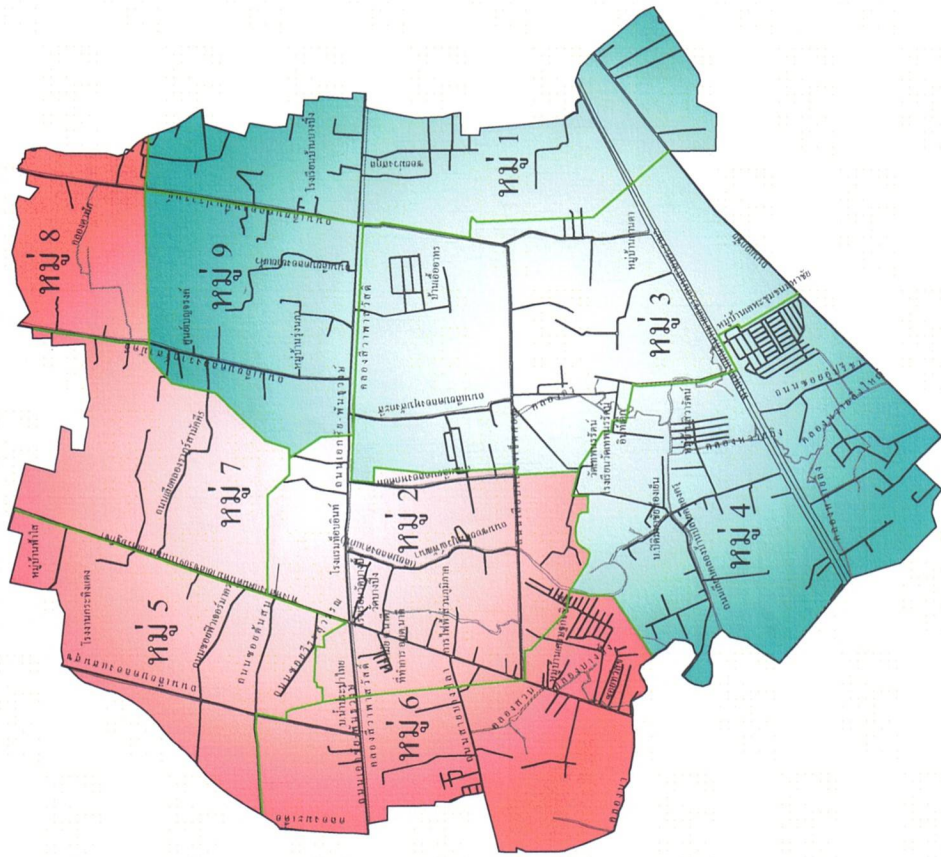
# การแบ่งเขตเลือกตั้งสมาชิกสภาเทศบาลตำบลนาดี อำเภอเมืองสมุทรสาคร จังหวัดสมุทรสาคร แบบที่ 1



แบบที่ 1		
เขตเลือกตั้งที่ 1	เขตเลือกตั้งที่ 2	
	หมู่ที่	จำนวนประชากร
หมู่ที่ 2	1	813
หมู่ที่ 5	3	4,621
หมู่ที่ 6	4	6,260
หมู่ที่ 7	8	643
	9	1,514
<b>รวม</b>	<b>รวม</b>	
4	14,264	13,851
คิดเป็นร้อยละ 50.73	คิดเป็นร้อยละ 49.27	
ความแตกต่างของประชากร 413 คน คิดเป็นร้อยละ 1.47		

หมายเหตุ : ข้อมูลประชากร จากสำนักงานบริหาร การทะเบียนราษฎร ณ. เดือนธันวาคม 2567 จำนวน 28,115 คน

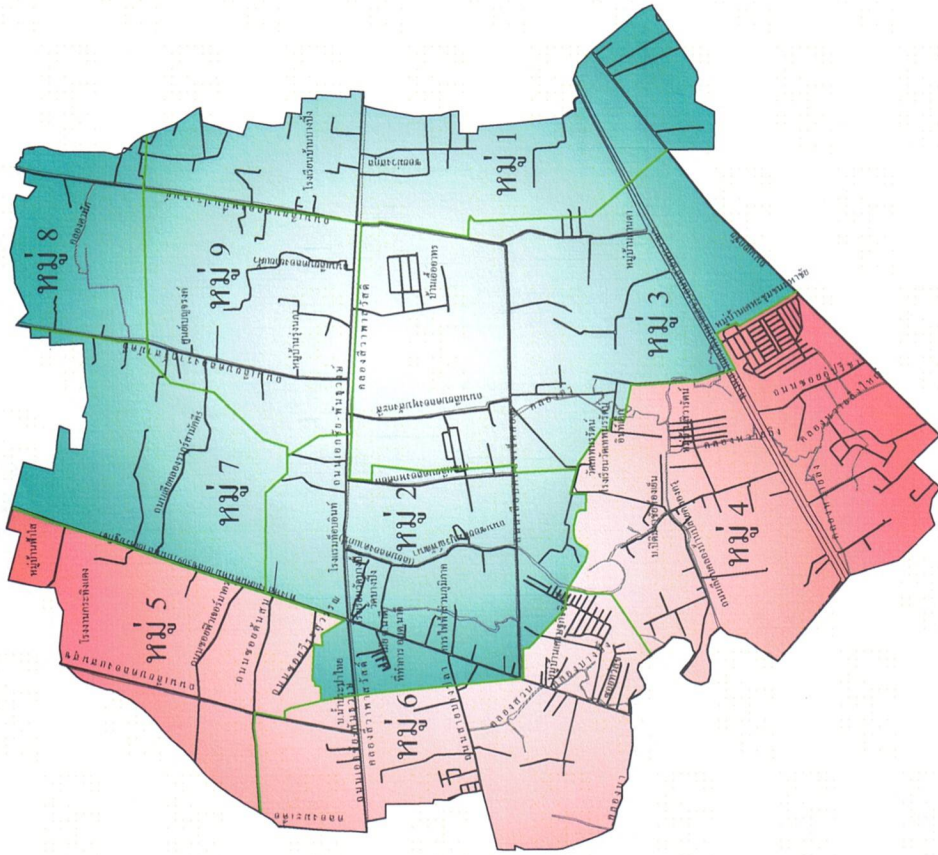
# การแบ่งเขตเลือกตั้งสมาชิกสภาเทศบาลตำบลนาดี อำเภอเมืองสมุทรสาคร จังหวัดสมุทรสาคร แบบที่ 2



แบบที่ 2			
เขตเลือกตั้งที่ 1	เขตเลือกตั้งที่ 2		
หมู่ที่	จำนวนประชากร	หมู่ที่	จำนวนประชากร
2	5,071	1	813
5	2,283	3	4,621
6	6,292	4	6,260
7	618	9	1,514
8	643		
รวม		รวม	
5	14,907	4	13,208
คิดเป็นร้อยละ 53.02		คิดเป็นร้อยละ 46.98	
ความแตกต่างของประชากร	1,699 คน	คิดเป็นร้อยละ 6.04	

หมายเหตุ : ข้อมูลประชากร จากสำมะโนบริหาร กรมการปกครอง ณ. เดือนธันวาคม 2567 จำนวน 28,115 คน

# การแบ่งเขตเลือกตั้งสมาชิกสภาเทศบาลตำบลนาคี อำเภอเมืองสมุทรสาคร จังหวัดสมุทรสาคร แบบที่ 3



แบบที่ 3			
เขตเลือกตั้งที่ 1	เขตเลือกตั้งที่ 2		
หมู่ที่	จำนวนประชากร	หมู่ที่ จำนวนประชากร	
4	6,260	1 813	
5	2,283	2 5,071	
6	6,292	3 4,621	
		7 618	
		8 643	
		9 1,514	
<b>รวม</b>		<b>รวม</b>	
3	14,835	6	13,280
คิดเป็นร้อยละ 52.77		คิดเป็นร้อยละ 47.23	
ความแตกต่างของประชากร 1,555 คน คิดเป็นร้อยละ 5.53			

หมายเหตุ : ข้อมูลประชากร จากสำนักบริหาร กรมการปกครอง ณ. เดือนธันวาคม 2567 จำนวน 28,115 คน